

صَهْوَةُ الْفَارِسِ
فِي

تَارِيخِ عَرَبِ فَارِسِ

عبد الرزاق محمد صدوق

جميع الحقوق محفوظة

الطبعة الأولى
١٤١٤ هـ - ١٩٩٣ م

مطبعة المعارف

هاتف: ٣٢١٣٢١، فاكس: ٣٢٣٣٢٣، ص.ب: ٥٩٨
الإمارات العربية المتحدة - الشارقة

مطبعة المعارف
الشارقة



« يا أيها الناس إنا خلقناكم من ذكر
وأنثى وجعلناكم شعوباً وقبائل لتعارفوا
إن أكرمكم عند الله أتقكم إن الله
عليم خبير »

سورة الحجرات - الآية رقم ١٣

بسم الله الرحمن الرحيم

المقدمة

الحمد لله رب العالمين والصلاة والسلام على خاتم الأنبياء والمرسلين المبعوث رحمة للعالمين، سيدنا محمد وعلى آله وصحبه أجمعين وبعد..

قال الله سبحانه وتعالى: ﴿يَا أَيُّهَا النَّاسُ إِنَّا خَلَقْنَاكُمْ مِنْ ذَكَرٍ وَأُنْثَىٰ وَجَعَلْنَاكُمْ شُعُوبًا وَقَبَائِلَ لِتَعَارَفُوا إِنَّ أَكْرَمَكُمْ عِنْدَ اللَّهِ أَتْقَاكُمْ﴾ (١)

فما خلق الله الناس شعوبا وقبائل وعشائر وأجناس إلا ليتعارفوا فيما بينهم بنسبة كل منهم إلى جهة أو قبيلة بعينها. وليس ذلك مدعاة للتفاخر والتعالي من ذوي النسب على الوضيع، وصاحب القبيلة القوية على الضعيف. إذ أن معيار التفاضل بين الناس بين وواضح من الآية الكريمة السابقة ﴿إِنَّ أَكْرَمَكُمْ عِنْدَ اللَّهِ أَتْقَاكُمْ﴾.

أما بالنسبة لأهمية التاريخ وتدوينه في حياة الأمم والشعوب فقد استرسل واستفاض المؤرخون في الكتابة عنها في كتبهم التاريخية ومقدماتها سواء كانت تلك الكتب قديمة أو حديثة من حيث حفظ تاريخ البشر وسيرهم وتجاربهم عبر العصور والأزمان.

أما في هذا المؤلف والذي يعتبر حلقة من حلقات سلسلة التاريخ البشري عامة والعربية خاصة أضع - بين يدي القارىء- الجانب البارز والمهم في تاريخ وجغرافية منطقة مهمة في خارطة العالم الاسلامي وهي

(١) من الآية (١٣) من سورة (الحجرات).

جنوب إيران المشهورة بـ(شيبكوه) أو (برفارس) ومنطقة الجنوب، لأن التأليف عن تاريخ وجغرافية هذه المنطقة يندر وجوده، وإن وجد فلا يعدو أن يكون لمحات قصيرة غير مفصلة لا تعطي القارىء كفاية ووفاية لمعرفة تاريخ هذه المنطقة.

وهناك دافع آخر له أثره الكبير في قيامي بتأليف هذا الكتاب وهو أن سكان هذه المنطقة من العرب المسلمين السنة الذين هاجروا من الجزيرة العربية إلى هذه المنطقة في ظل ظروف سياسية أو دينية أو اقتصادية، وإن تخللهم بعض المنزاحين إليهم من داخل إيران.

وكان أول من هاجر من العرب المسلمين إلى هذه المنطقة هم العباسيون سنة ٦٥٦هـ، فرارا من الزحف المغولي الذي اجتاحت دار الخلافة وقضى عليها آنذاك. ثم تنالت الهجرات تترى من الجزيرة العربية إلى منطقة بر فارس، فهاجر بعدهم المدنيون المنتمون إلى بني هاشم سنة ١٠٨٧ هـ، وهاجرت كذلك قبائل أخرى كالقواسم وآل حرم وبني خالد النصوريين والمرازيق وآل علي وبني حماد وبن بشر.

وبعد انتشارهم في تلك المنطقة واستقرارهم فيها وفرض نفوذهم عليها، أعاد التاريخ نفسه مرة أخرى بعد مر العصور والأجيال في ظل ظروف اقتصادية وسياسية واجتماعية، بأن بدأ العرب سكان هذه المنطقة في الهجرة إلى الجزيرة العربية والانتشار في دولها وممالكها التي هي موطنهم الأصلي.

ومما يزيد في أهمية هذا المؤلف هو تزايد الهجرة من المنطقة إلى دول الخليج في الآونة الأخيرة في ظل الظروف السياسية الراهنة واستقرارهم فيها. وألخص أهمية هذه المنطقة في نقاط عدة هي:-

١- كون سكان المنطقة من العرب المهاجرين من الجزيرة العربية وغيرها ممن عاصروا المد الإسلامي الأول.

٢- كون سكان المنطقة جزء من القبائل العربية المتاخمة للحكم الإيراني.

٣- وجود هذا الشريط في الساحل الشرقي للخليج العربي، ومنطقة الخليج لها أهميتها الخاصة في ساحة السياسة العالمية في هذا العصر.

٤- وجود صلة وثيقة بين سكان المنطقة وسكان الساحل الغربي بالجزيرة العربية.

وبناء على ذلك كله قمت بتأليف هذا الكتاب الذي أسميته (صهوة الفارس في تاريخ عرب فارس). وقد احتوى الكتاب على ثلاثة أقسام:

فالقسم الأول تناولت فيه قبائل عرب فارس والجنوب من حيث بداية الهجرة والاستقرار وآخر حكامهم ومناطق نفوذهم وجغرافية المنطقة، وقسمته إلى أربعة أبواب اشتمل الباب الأول على فصلين تناولت في الفصل الأول الأفخاذ والعوائل المهاجرة وتناولت في الفصل الثاني القبائل المهاجرة من الجزيرة العربية إلى برفارس.

أما الباب الثاني والذي أتحدث فيه عن آخر حكام القبائل ومناطق نفوذهم في برفارس، فقد اشتمل على تسعة فصول قصيرة سبقتها مقدمة احتوت بايجاز على وضع القبائل العربية المهاجرة في المنطقة، ونفوذهم عليها وحدود علاقتهم بالسلطة المركزية، وبعض الجوانب المهمة في حياتهم السياسية. فتناولت في الفصل الأول منطقة بني خالد النصوريين وفي الفصل الثاني منطقة آل حرم والفصل الثالث منطقة بني حماد والفصل الرابع منطقة عبيدل والفصل الخامس منطقة بن بشر والفصل

السادس منطقة آل علي والفصل السابع منطقة المرازيق والفصل الثامن منطقة لنجة والفصل التاسع منطقة الجنوب.

أما الباب الثالث والذي يتناول جغرافية المنطقة فقد احتوى على أربعة فصول، ففي الفصل الأول حددت حدود المنطقة الجغرافية ومساحتها باستيفاء، ثم تناولت في الفصل الثاني تضاريس المنطقة من جبال وهضاب وسهول وسبخات وأفلاج. كما تناولت فيه الشريط الساحلي للمنطقة. أما الفصل الثالث فتحدثت فيه عن مصادر الدخل في المنطقة بادئاً بالثروة الحيوانية ثم الثروة السمكية وصيد اللؤلؤ ثم الثروة النباتية. وبالفصل الرابع ختمت حديثي عن جغرافية المنطقة ببيان مناخ المنطقة ومواسم الأمطار في فصول السنة الأربعة.

أما الباب الرابع وهو آخر باب في القسم الأول من الكتاب والذي أتحدث فيه عن النواحي الدينية والعلمية والاجتماعية في المنطقة، فقد قسمته إلى ثلاثة فصول. تناولت في الفصل الأول الناحية الدينية متحدثاً عن الديانة والمذاهب ثم المساجد ثم علماء المنطقة المشهورين في مدن المنطقة وقراها. وتناولت في الفصل الثاني الناحية العلمية، فتحدثت عن المدارس الدينية والنظامية. وفي الفصل الثالث تناولت الناحية الاجتماعية شارحاً عادات وتقاليد أهل المنطقة ومناسباتهم المختلفة، كالزواج والمراسم الأخرى. كما أوردت جانب الزي وأعمال السكان في فصول السنة بالإضافة إلى المقاييس والأوزان والعملة المتداولة في المنطقة.

القسم الثاني من الكتاب وهو أهم أقسام الكتاب أتحدث فيه عن كل قبيلة هاجرت إلى المنطقة على حدة. وقد قسمته إلى عشرة ابواب يتناول كل باب قبيلة واحدة أبين فيه هجرة القبيلة إلى المنطقة من الجزيرة العربية بتفصيل موسع، وأتحدث عن التحاق القبيلة وحكامها بالأفخاذ

والبطون العربية التي تسكن الجزيرة العربية كما أتحدث عن تاريخ القبيلة العام وأهم الحوادث التي جرت فيه باستفاضة وشرح. وأخيرا أبين مصير حكام القبيلة في الآونة الأخيرة.

فالباب الأول أتحدث فيه عن المدنيين والباب الثاني أتناول فيه بني خالد النصوريين وفيه ثلاثة فصول، أتحدث في فصله الأول عن حكم بني خالد لمنطقتهم بشقيه الشرقي والغربي تحت إمرة حاكم واحد وفي الفصل الثاني أتحدث عن منطقة بني خالد القسم الشرقي بعد انفصال القسم الغربي عنه. أما الفصل الثالث فأتناول فيه الحديث عن منطقة بني خالد القسم الغربي بعد انفصاله عن القسم الشرقي.

الباب الثالث أتناول فيه منطقة آل حرم وقد احتوى هذا الباب على ثلاثة فصول تناولت في الفصل الأول آل حرم أيام خضوعهم لحاكم واحد كمنطقة واحدة. وتناولت في الفصل الثاني آل حرم القسم الغربي بعد انفصال القسم الشرقي عنه. وفي الفصل الثالث أتحدث عن آل حرم القسم الشرقي بعد انفصاله عن القسم الغربي.

الباب الرابع أتناول فيه بني حماد وقد قسمته إلى ثلاثة فصول كذلك بعد مقدمة قصيرة فتناولت في الفصل الأول تاريخ القسم الشرقي للقبيلة وفي الفصل الثاني أتحدث عن تاريخ البدو رفقاء بني حماد، وفي الفصل الثالث أتحدث عن القسم الغربي للقبيلة وحكم بني حماد في منطقة البدو.

الباب الخامس أتناول فيه قبيلة عبيدل وقد قسمته إلى أربعة فصول، تناولت في الفصل الأول بداية قيام الحكم في قبيلة عبيدل، كما تناولت في الفصل الثاني انتقال حكم القبيلة من سلالة عبدالله بن عبيد إلى أخيه منصور بن عبيد. وفي الفصل الثالث أفصل ما سبق اجماله. ثم أختتم هذا

الباب بالفصل الرابع الذي أتحدث فيه عن أهم الحوادث والمعارك التي جرت في منطقة عبيدل.

الباب السادس أتناول فيه قبيلة بن بشر. والباب السابع أتناول فيه قبيلة آل علي. والباب الثامن أتناول فيه قبيلة المرزايق. والباب التاسع أتناول فيه منطقة لنجة. ثم أختتم هذا القسم من الكتاب بالباب العاشر الذي أتناول فيه منطقة الجنوب. وقد أشملته فصلين أوضح في الفصل الأول هجرة العباسيين للمنطقة وأتحدث في الفصل الثاني عن حكم العباسيين لمنطقة الجنوب.

القسم الثالث وهو آخر أقسام الكتاب يمتاز بأهميته في إضاءة الجوانب التاريخية والجغرافية للمنطقة، وقد أفردته للقرى التابعة لكل قبيلة من قبائل المنطقة حيث أتحدث وأفصل في ذلك بذكر موقع كل قرية في المنطقة وأهم المذاهب الدينية فيها ونوعية سكانها وعدد منازلها والعشائر التي تسكنها ومصادر دخل أهلها، بالإضافة إلى ذكر أسماء الأراضي الزراعية وبساتين النخل والوديان والآبار والبرك والمعادن والمواقع الأثرية الموجودة فيها. كما أذكر في بداية الحديث عن القرية إن كانت مقر حكم للقبيلة التابعة لها أم لا.

وهذا القسم يحتوي على سبعة أبواب، الباب الأول أعرض فيه القرى التابعة لقبيلة بني خالد النصوريين وفيه ثلاثة فصول، يتناول الفصل الأول القسم الغربي ويتناول الفصل الثاني القسم الشرقي ويتناول الفصل الثالث القرى التابعة لمنطقة بني تميم وبني مالك الخاضعتين لحكم بني خالد النصوريين القسم الشرقي. الباب الثاني يتناول القرى التابعة لقبيلة آل حرم.

والباب الثالث يتناول القرى التابعة لقبيلة بني حماد وفيه فصلان،

القسم الأول

قبائل عرب فارس والجنوب من حيث بداية الهجرة والاستقرار
وآخر حكامهم ومناطق نفوذهم وجغرافية المنطقة.

«الباب الأول»

هجرة واستقرار القبائل والأفخاذ العربية التي انتقلت من الجزيرة
العربية وسكنت جنوب إيران وپرفارس المشهورة بـ(شبيكوه) في بداية
انتشار الاسلام والفتوحات المتتالية لبلاد فارس حتى آخر عهد الصفوية
فيها. (١)

«الفصل الأول»

(الأفخاذ والعوائل المهاجرة)

(أ)

من أوائل الأفخاذ العربية التي انتقلت من الجزيرة العربية إلى جنوب
إيران عن طريق كاظمة -وهي منطقة معروفة الآن بدولة الكويت- بالوسائل
الموجودة آنذاك هم عرب من بني تميم يدعون الآن (آل فخرو) من سلالة
ديلم (٢) بن باسل بن ضبة بن اد، واستقروا على الضفة الشمالية للخليج
العربي مع بعض عشائريهم وأقاربهم، والمكان الذي استقروا فيه يقع حالياً
غربي مدينة (بوشهر) ويسمى بمنطقة (ديلم) باسم كبير بني تميم في
منطقة الجنوب. تزوج باسل بن ضبة امرأة من أهالي المنطقة وأنجب منها

(١) مفتاح الخليج تأليف غلام محمد حسين مقتدر ص : ٤٤ .
(٢) المنتخب في ذكر قبائل العرب ص : ٢٦٨ .

يتناول الفصل الأول القسم الغربي ويتناول القسم الثاني القسم الشرقي .
الباب الرابع يتناول القرى التابعة لقبيلة عبيدل . الباب الخامس يتناول
القرى التابعة لقبيلة بن بشر . الباب السادس يتناول القرى التابعة لقبيلة آل
علي . الباب السابع يتناول القرى التابعة لقبيلة المرازيق .

وأود أن أنبه إلى أنني قد عززت الكتاب بخارطة توضح حدود
المنطقة بأكملها إضافة إلى خرائط أخرى توضح حدود كل قبيلة لوحدها .
كما زودت وأكدت المعلومات بصور لمواقع ومناطق وحصون ومعالم أنحاء
عديدة من المنطقة، إلى جانب صور لشخصيات بارزة لعبت دورا كبيرا
في ساحة المنطقة السياسية . بالإضافة إلى أشعار وقصائد ورسائل موثوقة
تضییء جوانب الحديث، كما بينت سلالة شيوخ كل قبيلة من بداية
هجرتهم إلى نهاية حكمهم في المنطقة . وقد استقيت المعلومات التي
أوردتها في هذا الكتاب من مصادر ومراجع عدة ذكرتها بعد خاتمة الكتاب .

هذا وبعد أن وفقني المولى -عز وجل- لإتمام هذا المؤلف وإخراجه
للقرءاء في أفضل صورة وأسهل أسلوب أدعوه -جل وعلا- بأن تعم الفائدة
على الجميع، وليكون حلقة ضمن حلقات سلسلة التاريخ العربي الإسلامي
وبالله التوفيق .

عبدالرزاق محمد صديق

ثلاثة أولاد، الأكبر باسم ديلم وهو جد (آل فخروه) وجد بني تميم سكان قرية (الجزيرة)^(١) الواقعة في منطقة (تنجسير). والثاني جد (بني بويه) سلاطين العراق وفارس والثالث لم ينجب أولادا.

وانتقل فخذ من بني تميم سكان (ديلم) برئاسة المدعو (فخراه) إلى مكان يبعد عن (رأس نابند) بمسافة ٢٥ كيلومترا شرقا يعرف الآن باسم قرية (الخرة)، وبعد سنتين انتقلوا إلى قرية (كشكنار) وكان انتقالهم بعد وفاة كبيرهم (فخراه) بقرية (الخرة).

وبعد ذلك صاروا يدعون (بآل فخروه) في قرية (كشكنار) التي استقروا فيها مع عوائلهم -وهي آخر مقر حكم آل حرم- ويذكر أن (آل فخروه) من أغنى أهالي (كشكنار) وما حولها، إذ كان لهم نفوذ على سكان المنطقة بحيث لا يستطيع أحد منهم تصدير أو استيراد أي بضائع تجارية. حيث اشتهروا بتجارتهم، وكانوا يملكون عدة سفن شراعية يتاجرون بها بين فارس وجزيرة البحرين والقطيف والدارين وقطر وباقي موانئ الخليج العربي، وكان لهم مندوبون في المناطق المذكورة لتسهيل أمور تجارتهم.

وعلى أثر الفتنة التي وقعت بين بني خالد النصوريين وبين آل حرم في المنطقة ولعدم وجود الأمان، انتقل آل فخروه إلى جزيرة البحرين وقطر، أما تجارتهم في موانئ برفارس فقد بقيت واستمرت عدة سنين حتى حكم رضا شاه بهلوي لايران.

ويتصل (فخراه) الجد الأكبر لآل فخروه بالسلالة التالية:

فخراه بن عبدالله بن جاسم بن عبدالرحمن بن علي بن عبيد بن حسن بن راشد بن سليمان بن سعد بن سعيد بن يوسف بن مسعود بن سعد بن مصعب بن سعد بن اسماعيل بن سعد بن محمد بن علي بن طلحة بن محمود بن سعيد بن راشد بن براك بن مالك بن ديلم بن باسل^(١) بن اد ابن ضبه بن طابخه بن الياس بن مضر بن نزار بن معد بن عدنان.

أما آل فخروه الذين يسكنون حاليا جزيرة البحرين ودولة قطر، فهم معروفون بالافخاذ التالية:

آل درويش - آل عبيدان - آل خال - آل عثمان - آل حسن - آل راشد - آل محمد حسن - آل يوسف - آل ناصر. ويقال أن آل نعمه من آل فخروه.

(ب)

ومن أوائل العرب هجرة من الجزيرة العربية إلى الساحل الشرقي للخليج العربي - والذي يقع الآن جنوب ايران - هم الذين سكنوا قرية (خنج)، وكان منهم الرجل الصالح المسمى ركن الدين الشيخ دنيال حسين^(٢) الذي اشتهر بعلمه الشرعي وصلاحه. والتلاميذ الذين تخرجوا كمشايخ علم وأكملوا دراستهم في بلاد أخرى كان منهم الشيخ عبدالسلام الخنجي العباسي المشهور بقطب الأولياء الذي سيأتي ذكره لاحقا وقد

(١) المنتخب ص : ٢٦٨ وتحفة الاصحاب في معرفة الانساب.
(٢) تاريخ جهانكيرية ص : ١٤.

(١) دليل الخليج - القسم الجغرافي ١٨٨٦/٢ ، ٩٢٤.

ذكر ذلك في بعض مذكرات العباسيين لعام ٦٦١هـ. (١)

(ج)

ومن أوائل العرب المهاجرين هم الذين سكنوا مكانا يدعى (استاس) وكان منهم الرجل الصالح العالم عبادالله أنصار الملقب بعماد الدين نسبة إلى جده الأكبر، وسمي المكان بقريّة (عماد) نسبة إلى اسمه، وباللغة الفارسية (عمادده) وقد أسس مدرسة شرعية بالقريّة. وكان من تلاميذه الشيخ حسن البستكي من العباسيين، وجاء في تاريخ العباسيين أن علماء وأهالي صحراء (باغ) وقريّة (أنوه) من نسل الشيخ عماد الدين جد الشيخ عبادالله أنصار^(٢)، وقد توفي عبادالله أنصار سنة ١٠٦٠هـ، ودفن في قريّة (دهميان) وهي من قرى منطقة صحراء (باغ)، ويروى أن نسب الشيخ دنيال والشيخ عمادالدين يرجع إلى الأنصار من المدينة المنورة.

(د)

وفي نفس الفترة التي انتقل فيها بنوخالد النصوريون إلى برفارس، انتقلت من الجزيرة العربية إلى برفارس عائلة من آل بوسفر، وقد كانوا يسكنون بالجزيرة العربية (الحجاز) منطقة (ينبع)^(٣).

واستقروا في برفارس في قريّة تدعى (بساتين) وهي معروفة لحد الآن بهذا الاسم تقع شرقي (رأس نابند) وتبعد عنه بمسافة ٤ كيلومتر، وكان (آل بوسفر) يدعون بالبدو وكان يرافقهم في هجرتهم هذه من البدو أناس يدعون (آل مرة) من بطون (يام)، ثم انقسم آل بوسفر إلى قسمين انتقل

(١) تاريخ جهانكيرية ص : ١٤ .

(٢) تاريخ جهانكيرية ص : ٢٩ .

(٣) المنتخب في ذكر قبائل العرب ص : ١٦٠ .

قسم منهم إلى قريّة (أختر) بعد حكم الشيخ جبارة النصورى - شيخ بني خالد - لمنطقة (الطاهرية)، وتقع قريّة (أختر) غربي قريّة (الطاهرية) وتبعد عنها مسافة ١٤ كيلومترا. أما القسم الثاني فقد انتقل إلى قريّة تسمى (المقام) وهي مقر حكم القسم الغربي من قبيلة بني حماد، وسموا بعد ذلك بـ(آل فضل) نسبة إلى كبيرهم الشيخ فضل، ويذكر أن آل بوسفر سكان قريّة (أختر) وآل فضل سكان قريّة (المقام) ينتمون إلى (آل مغيرة).

(هـ)

من العرب الذين انتقلوا إلى برفارس من الجزيرة العربية (آل بوسميط) وكانوا يسكنون منطقة (نجد) بالجزيرة العربية وينتمون إلى آل مغيرة، وكان انتقالهم إلى البر الآخر عن طريق قطر^(١) بالوسيلة المعروفة آنذاك وهي السفن الشراعية، واتخذوا مدينة (لنجة) المعروفة الآن بهذا الاسم مقرا لهم. وكان ذلك عام ١١١٨هـ، وتبعهم بعد فترة من الزمن قسم آخر من آل بوسميط، حيث انتقلوا من الجزيرة العربية عن طريق جزيرة البحرين وسكنوا برفارس في قريّة صغيرة على ساحل الخليج، تدعى الآن باسم (بركوه) وهي تقع شرقي (رأس نابند) وتبعد عنه مسافة ٦ كيلومترات شرقا وتبعد عن قريّة (الصفية) مسافة ٦ كيلومترات جنوبا.

(و)

من العرب المنتقلة من الجزيرة العربية إلى برفارس هم (آل بورميزان) وكانوا يسكنون منطقة نجد في الجزيرة العربية وينتمون إلى (آل خاطر) الذين يسكنون قطر والبحرين لأيامنا هذه، وكان انتقالهم إلى برفارس عن طريق البحرين، واستقروا في مكان يبعد عن شواطئ الخليج العربي مسافة

(١) المنتخب في ذكر قبائل العرب ص : ١٥٦ .

٣٥ كيلومترا من الشمال الشرقي يدعي الآن (الخران) وهو شمال قرية (العرمكي)، حيث اتخذوه مقرا لإقامتهم فترة من الزمن ثم انتقلوا إلى قرية (العرمكي) ذاتها أيام حكم الشيخ محمد العبيدلي. وآثار مساكنهم في (الخران) باقية لأيامنا هذه، وهي تقع غربي أرض تسمى (أم ذياب)^(١).

(ز)

ومن الأفخاذ والعشائر التي هاجرت من الجزيرة العربية إلى الجنوب هي عشيرة (آل حميدى)^(٢) وهم بطن من بني خالد كانوا يسكنون منطقة نجد في الجزيرة العربية مكانا يسمى (اليعيمية) انتقلوا إلى قطر وكانوا هناك يدعون بـ(آل حميدات) ومنها انتقلوا إلى البر الآخر حيث استقروا في الجنوب مكانا يدعى الآن (كجوه) وذلك في عام ١٠٩٢هـ^(٣) وتفرقوا منها إلى قرية (كمشك) و (بزمند) و (داربست) وهم يلقبون الآن بألقاب متعددة هي: الصابرية - الأحمدية - الفلامرية.

(ح)

ومن العشائر التي انتقلت من الجزيرة العربية إلى الجنوب هم (الأنصار) ويروى أن نسبهم يرجع إلى الأنصار من سكان المدينة المنورة. وقد هجروا الجزيرة العربية إلى الجنوب عن طريق القطيف بواسطة السفن الشراعية، حيث لم يكن يومها من وسيلة أخرى للانتقال إلى البر الآخر إلا هذه الوسيلة، وكان ذلك عام ١٠٩٠هـ^(٤)، واتخذوا منطقة (هرمود) مقرا لهم وانتشروا في قراها المتفرقة، فاستقر قسم منهم في مدينة (هرمود)

(١) وجدته مكتوبا في عمود مسجد القريشة.

(٢) المنتخب في ذكر قبائل العرب ص : ١٦٩ ودليل الخليج - القسم الجغرافي .٧٩٥/٣

(٣) تاريخ مفتاح الخليج.

(٤) كتاب الهرمودى.

وسموا بـ(آل معين) وقسم آخر انتقل إلى مدينة (عوض) وقرية (كوده) وقسم آخر سكن قرية (كرمستج) المعروفة لحد الآن بهذا الاسم، وبعد فترة من الزمن انتشروا من هذه القرية إلى معظم قرى الجنوب ورفارس (شيبكوه). وانتقل قسم من آل معين سكان مدينة (هرمود) إلى جزيرة (قشم) برئاسة الشيخ عبدالله المعيني. واستقروا بجوار القواسم الذين كانوا يحكمون الجزيرة المذكورة آنذاك. وقد اشتهر الأنصار بعلمائهم الأجلاء ذوى العلم الشرعي والزهد والتقوى والورع وخاصة منهم آل معين. وكان يرافق الأنصار في انتقالهم من الجزيرة العربية إلى رفارس فخذ من العرب يدعون (الخواجه)، استقروا في قرية (خورالار) المعروفة بهذا الاسم لأيامنا هذه، ومنها انتشروا في قرى الجنوب وشيبكوه.

(ط)

انتقل من الجزيرة العربية فخذ من الدواسر - برئاسة مبارك الدوسرى وهم من سكان وادى (الدواسر) بنجد - إلى رفارس واستقروا في قرية (نخيلوه) وقد انضموا إلى قبيلة بني حماد أيام حكم الشيخ علاق بن حسن الحمادي .

(ي)

وهناك عشيرة تدعى باسم (النجدى) انتقلت من الجزيرة العربية منطقة نجد عن طريق البحرين واستقروا في قرية (هميران)، وانضموا إلى قبيلة (عبيدل) في رفارس أيام حكم الشيخ محمد سلطان بن عبدالحسين^(١) لقبيلة عبيدل، وكان يرافقهم في هذا الانتقال المدعو (البصار) ويقال أنهم جميعا ينتمون إلى (آل مرة) في الجزيرة العربية.

(١) وجدته مكتوبا في مسجد نخل خلفان بالمسجد الغربي.

« الفصل الثاني »

(القبائل المهاجرة)

القبيلة الأولى : العباسيون

من أولى القبائل التي هاجرت من الجزيرة العربية إلى منطقة الجنوب المتأخمة لبرفارس هم العباسيون، الذين ينتمون إلى بني العباس الذين كانت لهم دولة تولت الخلافة الإسلامية فترة طويلة في تاريخ الاسلام والذين كان مقرهم العراق. وقد هاجر إلى منطقة الجنوب من العباسيين اسماعيل بن سليمان بن محمد بن علي بن عبدالله - حبر الأمة - بن عباس بن عبد المطلب. (١) كيف اقتصرت اسبب هجرة العباسيين من

١٢٤٠ هـ إلى ٦٥٦ هـ - ٥١٤ م

ولم يهاجروا من دار الخلافة إلى هذه المنطقة طواعية منهم ورغبة من انفسهم، وانما هاجروا فرارا من الزحف المغولي التتري الذي اجتاح دار الخلافة وقضى عليها آنذاك، وذلك في أواخر حكم المعتصم بالله العباسي. ١

طالب رضي الله عنهم أجمعين، وكان سبب انتقالهم هو الطلب الذي تقدم به الشيخ عبد القادر البستكي للشيخ الزاهد المعروف بالصلاح والايمان العلامة الشيخ حسن المدني الكبير بن الشيخ محمد المدني بانتقاله مع أبنائه وأقاربه وطلاب العلم لديه إلى الجنوب، ولبي الشيخ حسن المدني طلب الشيخ عبدالقادر البستكي فهاجر عن طريق بغداد - البصرة إلى سواحل الخليج واستقر في منطقة رأس الخيمة المسماة آنذاك (جلفار) لمدة سنتين، ثم انتقل إلى برفارس بواسطة السفن الشراعية حيث استقر بقرية (مُلوه) المسماة سابقا (أم اللؤلؤ)، الواقعة على الساحل الشرقي من الخليج العربي، وهي تقع غربي مدينة (لنجه) وتبعد عنها مسافة ٢٨ كيلومترا، كما انها تقع بين قريتي (بستانه) و (شناس) وكان ذلك عام ١٠٨٧ هـ (١) أيام حكم الصفوية لإيران. ثم انتقل الشيخ حسن المدني إلى قرية (كنك) وتدعى الآن (كنك القديمة). وفي عام ١٠٩٧ هـ (٢) انتقل الشيخ حسن المدني إلى قرية (نخيلوه) التي تقع جنوب قرية (المقام) وتبعد عنها مسافة ٦ كيلومترات.

القبيلة الثالثة: القواسم

انتقل من الجزيرة العربية إلى برفارس فخذ من القواسم وقيل أنهم ينتمون إلى قبيلة (عنزه) ومقرهم منطقة (عنزِه) الواقعة جنوب العراق. وفي سنة ٦٥٦ هـ - في أيام حكم السلجوقية لإيران ولأسباب زحف المغول على العراق - انتقل القواسم إلى منطقة عمان، وكانوا يتنقلون في المنطقة من مكان إلى آخر حتى استقروا في منطقة (رأس الخيمة) وكانت آنذاك تسمى (جلفار) ويقال أنها سابقا كانت تسمى (أحقاف). ومن هناك بعد مضي

(١) المصدر السابق ص: ٤١.

(٢) المصدر السابق ص: ٥٠.

القبيلة الثانية : المدنيون

أما القبيلة الثانية التي انتقلت من الجزيرة العربية إلى الجنوب فهم (المدنيون) الذين ينتمون إلى بني هاشم عن طريق الحسين بن علي بن أبي

(١) تاريخ جهانكيرية.
(٢) المصدر السابق ص: ٨.

سنيين من اقامتهم في (رأس الخيمة) سنة ١١٦٩هـ (١) هاجر فخذ من القواسم برئاسة الشيخ صقر القاسمي إلى برفارس واتخذوا قرية (بستانه) مقرا لهم. وتقع هذه القرية على الساحل الشرقي للخليج العربي، ومنها - بعد إقامتهم لمدة سنة في القرية - تفرق القواسم المقيمون في (بستانه) إلى ثلاثة فرق، الأولى سكنت قرية تعرف الآن باسم (كافرخون) أو (دوان الغربية) وهم الأقلية، والثانية سكنت مدينة (لنجه) وكان يرأسها الشيخ صقر القاسمي، والثالثة استقرت في جزيرة (قشم) برئاسة الشيخ راشد القاسمي، وتمكن القواسم الذين انتقلوا إلى (لنجه) وجزيرة (قشم) من حكمهما، وذلك في سنة ١١٧٠هـ.

ثم توالى حكم القواسم على هذه المنطقة إلى عام ١٣١٧هـ (٢) حتى آخر حاكم لهم في المنطقة هو الشيخ محمد بن خليفة القاسمي (٣). وبعد انتهاء حكمه لمدينة (لنجه) وضواحيها، انتقل إلى الساحل الغربي للخليج العربي حيث التحق ببني أعمامه وأقاربه سكان المنطقة. أما بالنسبة للقواسم سكان قرية (دوان) فقد استقروا هناك وانضموا تحت حكم المرزيق. أما سكان جزيرة (قشم) من القواسم فقد حكموا الجزيرة فترة من الزمن من بعد استيلائهم عليها، ثم عادوا إلى الساحل الغربي للخليج. ومن أراد الاستزادة حول تاريخ القواسم العريق في المنطقة وحكمهم لمدينة (لنجه) وما حولها من القرى والجزر، فعليه مراجعة كتاب دليل الخليج للكاتب الانجليزي ج.ج. لوريمر، وكتاب تاريخ ابن زرق، وكتاب تاريخ القواسم.

(١) تاريخ جهانكيرية ص : ١٢٩ .
 (٢) المصدر السابق ص : ٢٩٦ .
 (٣) المصدر السابق ص : ٢٩٩ .

القبيلة الرابعة: آل حرم

القبيلة الرابعة التي انتقلت إلى برفارس (شيبكوه) (آل حرم) ويقال أنهم ينتمون إلى عشيرة (راضية) في الجزيرة العربية حسب ما جاء في دليل الخليج صفحة ٢٣١٧ الجزء السابع، وجاء في مذكرات الشيخ رحمة آل سدراه: أن آل حرم من (آل حرام) ينتمون إلى البطان وسبب تسميتهم بآل حرم لهذا الانتماء، وذكر في دليل الخليج أن سبب تسميتهم بآل حرم ما قيل من أنهم كانوا من سكان الحرم المكي (١)، وليس كل من سمي بهذا الاسم كان يسكن الحرم، انما سموا بذلك لانضوائهم تحت حكم الشيخ الأحرمي.

وكانت هجرتهم إلى البر الآخر برئاسة رجل يدعى رحمة بن سيف، وسبب انتقالهم من الجزيرة العربية إلى برفارس، الخلاف الذي وقع بينهم وبين إحدى القبائل العربية التي كانت تجاورهم وهي قبيلة (ثقيف). وكانت هجرتهم من الجزيرة العربية عن طريق القطيف حيث استقروا على الضفة الشرقية للخليج العربي واتخذوا من قرية (حالة نابند) مقرا لهم. وكان برفقتهم في الهجرة بنوتميم وبنومالك، فاستقر بنوتميم في قرية تدعى اليوم (جاه مبارك) واستقر بنومالك في قرية تدعى اليوم (الخره) (٢) وكانت هذه الهجرة سنة ١٠٦١هـ (٣).

القبيلة الخامسة: آل نصورى

(آل نصورى) هي القبيلة الخامسة التي انتقلت من الجزيرة العربية إلى برفارس وهم بطن من (الجبور) ينتمون إلى بني خالد وقد كانوا

(١) دليل الخليج - القسم الجغرافي ٢٣١٨/٧ .
 (٢) المصدر السابق - القسم الجغرافي ٧١٧/٢ .
 (٣) كتاب الدرر النادرة ص : ٢٢٣ ودليل الخليج - القسم الجغرافي ٢٣١٨/٧ .

يسكنون منطقة الاحساء في الجزيرة العربية وانتقلوا إلى برفارس عن طريق (الزباره) وهي جزيرة تقع بين البحرين وقطر، وكان يرأسهم رجل يدعى خالد بن مهنا الجبري^(١)، أما عن استقرارهم في برفارس فقد كان مكانا يعرف الآن باسم (كلاتوه) وهو يقع على الساحل الشرقي للخليج العربي، ثم انتقلوا إلى منطقة (الكابندية) ومن هناك -بعد سنين- تفرقوا إلى قسمين أحدهما استمر في منطقة (الكابندية) والآخر استقر في مكان يدعى بمنطقة (الطاهرية)^(٢).

القبيلة السادسة : المرزايق

القبيلة السادسة التي انتقلت إلى برفارس من الجزيرة العربية هي قبيلة (المرزايق) وهم فخذ من قبيلة (العجمان) فرع من (آل سليمان)^(٣) سكان نجد في الجزيرة العربية، حيث يسكنون غرب منطقة نجد وهم البدو والرحل المتنقلون وراء الكلاً والماء. فقد هجروا الجزيرة العربية عن طريق ساحل عمان واستقروا في برفارس في مكان يعرف الآن باسم (كافرخون) أو (دوان الغربية) وهذه القرية يسكنها أناس ينتمون إلى قبيلة القواسم، ومن هذا المكان انتقلوا إلى قرية (مُغوه) المشهورة لحد الآن بهذا الاسم. وكان انتقالهم سنة ١١٦٩هـ^(٤).

القبيلة السابعة: آل علي

انتقلت قبيلة (آل علي) من الجزيرة العربية إلى برفارس (شيبكوه)

وهم من سكان نجد بطن من آل علي ينتمون إلى عمرو بن سبيع^(١) واتخذ آل علي مكانا يعرف الآن باسم (راس بستانه) مقرا لهم بعد انتقالهم إلى برفارس ومنه انتقلوا إلى قرية (دوان الشرقية) ومنها إلى قرية (جارك) ويذكر أن انتقال آل علي من نجد إلى برفارس كان عن طريق القطيف، وذلك في سنة ١١٥٢هـ.

القبيلة الثامنة: بنوحماد

قبيلة بني حماد من القبائل العربية التي انتقلت من الجزيرة العربية إلى برفارس (شيبكوه) وكانوا يدعون سابقا (آل حميدى) نسبة إلى كبيرهم حمد بن حميد، وهم بطن من (الحميديين) بالجزيرة العربية^(٢) ينتمون إلى جذام. وكانت بداية انتقالهم من نجد إلى مكان يدعى (العديد) جنوب شرقي قطر، وذلك بتاريخ ٩٧٠هـ^(٣)، وقد سكن قسم من الحميديين (العديد) إلى جوار العبادلة الذين سكنوا المنطقة عام ٩٥٠هـ. وعن طريق (رأس بوعبود) -المشهور حاليا بهذا الاسم في دولة قطر- انتقل بنوحماد بواسطة السفن الشراعية إلى برفارس بتاريخ ١١١٠هـ^(٤)، وذلك على أثر الخلاف الذي وقع بينهم وبين العبادلة على الماء، وسيأتي تفصيل هذا الخلاف لاحقا.

وسكنوا في برفارس مكانا يدعى الآن (الابديات)، وكان يرافقهم في هذا الانتقال جميع كبير من أشقات قبائل البدو برئاسة حاتم بن حمود، ولذلك سمي هذا الجمع من بني حماد بالإضافة إلى من سكن معهم

(١) المنتخب ص : ٢١٤ وتاريخ جهانكيرية ص : ١٣٠ .
(٢) المنتخب ص : ٢٠٣ ودليل الخليج - القسم الجغرافي ٢٣١٧/٧ .
(٣) تحفة النبھاني .
(٤) تاريخ الشيباني .

(١) المنتخب ص : ١٦٩ .
(٢) تحفة النبھاني ص : ١١٢ ودليل الخليج - القسم الجغرافي ٢٣١٩/٧ . وتاريخ الصفوية ص : ٢٣١٨ .
(٣) المنتخب ص : ٢٢٠، ودليل الخليج - القسم الجغرافي ٢٣١٨/٧ .
(٤) كتاب الهرمودى وتاريخ جهانكيرية ص : ١٢٩-١٣٠ .

بالبدو. ومن (الابديات) انتقل الحميديون إلى قرية (الجزه) وقرية (المجاحيل)، وانتقل من سكن معهم من البدو إلى قرية (نخيلوه).

القبيلة التاسعة: عبيدل

ومن القبائل العربية التي هجرت الجزيرة العربية إلى برفارس (شبيكوه) هي قبيلة (عبيدل) من سكان نجد وهم ينتمون إلى عبادة (مطير) بطن من (شمر)^(١)، وكان انتقالهم من نجد إلى (العديد) سنة ٩٥٠هـ^(٢). ثم انتقل قسم منهم إلى برفارس عن طريق راس بوعبود سنة ١١١٧هـ وذلك لعدة أسباب سيأتي ذكرها عند الحديث بشكل مفصل عن قبيلة عبيدل. ولهذه الأسباب تفرق العبادة. منهم من انتقل إلى ساحل عمان حيث سكنوا عجمان ورأس الخيمة، ومنهم من انتقل إلى العراق، والبعض الآخر رجع إلى نجد. أما أولاد عبيد بن حمود بن عبدالله بن حمود فهم الذين انتقلوا إلى برفارس واستقروا في منطقتين: الأولى تدعى (بند عبيدل) حيث سميت باسمهم. ويقع (بند عبيدل) غربي قرية (المقام) على ضفاف الخليج العربي ويبعد عنها مسافة ١٨ كيلومترا وشرقي قرية (نخل عبدالنبي) ويبعد عنها مسافة ١٥ كيلومترا. والمنطقة الثانية معروفة باسم (راس المنصوري) ولكنهم انتقلوا منها إلى مكان يدعى (صريمات) يقع غربي قرية (شيروه) ويبعد عنها مسافة ١٢ كيلومترا، وهي تقع على مسافة ٣٥ كيلومترا جنوبي قرية (العرمكي)، وآثار منازلهم باقية لأيامنا هذه. وبعد فترة من الزمن انتقل عبيدل سكان (بند عبيدل) وسكان (صريمات) إلى مكان يسمى الآن قرية (نخل خلفان).

القبيلة العاشرة: بن بشر

ومن القبائل العربية التي انتقلت من الجزيرة العربية إلى برفارس هي قبيلة (بن بشر) وهي تنتمي إلى (آل مرة). وكان انتقالهم بصحبة قبيلة (آل علي)، وكان أول نزولهم في برفارس في مكان يدعى (رأس بستانه) ومنه انتقلوا إلى قرية (تاونه) الواقعة على ساحل الخليج تبعد عن قرية (جارك) مسافة ٧ كيلومترات غربا.

(١) المنتخب ص : ١٤١.
(٢) تاريخ الشيباني.

« الباب الثاني »

آخر حكام القبائل ومناطق نفوذهم

(المقدمة)

إن منطقة الجنوب و برفارس المشهور بـ(شيبكوه) تعتبر تابعة للحكومة المركزية الإيرانية ومع هذه التبعية العامة فلكل قبيلة من هذه القبائل العربية في هذه المنطقة شيوخها وحكامها الذين لهم سطوتهم في مقر حكمهم لأسباب عديدة منها الجاه والنسب العريق والتفوق من الناحية المادية، بالإضافة إلى بعض الصفات العربية العريقة، كالشجاعة والكرم وغيرها مما يؤهلهم لحكم بني قومهم. هذا مع وجود التسلط بالقوة والسلاح أحيانا من بعض القبائل.

وبناء على ذلك فلكل حاكم من هؤلاء الحكام منطقة يعيش فيها مع قبيلته ومن يواليها، ويمارس نفوذه في هذه المنطقة بدرجة معينة وفي نطاق محدود لا يتعارض مع تبعية المنطقة للحكومة المركزية. وبذلك تمارس الحكومة المركزية ضغطا معيناً على حكام القبائل تجعل لها حقوقاً في المنطقة والتي تعتبر التزامات من قبل أولئك الحكام. ومن هذه الإلتزامات مايلي:

- ١- دفع ضرائب تستوفى من سكان المنطقة من الزروع وغيرها من مصادر الدخل لديهم، وقد حددت الحكومة المركزية مبلغاً يستوفى من كل حاكم في المنطقة.
- ٢- الرسوم الجمركية على البضائع التي تصل إلى الموانئ على الساحل الشرقي لمنطقة الخليج.

- ولايجوز لحاكم القبيلة أن يقوم بما يلي:
- أ - الاتصالات الخارجية أو الارتباطات بالحكومات الاجنبية.
 - ب- إبرام المعاهدات السياسية أو التجارية مع جهات خارجية.
 - ج- اصدار وثائق سفر.
 - د - ابعاد أى شخص من المنطقة الا باذن الحكومة المركزية.
 - هـ- اصدار حكم الاعدام ضد أى شخص في المنطقة إلا بأمر من الحكومة. وما شابه ذلك من اختصاصات الحكومة المركزية.

ومن جهة أخرى فقد كان للحكومة مراكز للشرطة في بعض المناطق للقيام على حفظ الأمن بين المناطق بشكل عام.

أما حكام المناطق ومدى سلطتهم واعتبارها من قبل الحكومة المركزية فيعتبرون ولاية لهذه المناطق يخضعون لهذه الحكومة ويمارسون نفوذاً محدوداً في مناطقهم كما يلي:

- ١- حق جمع الضرائب من الناس.
- ٢- الصلح بين المتشاجرين من أهل المنطقة.
- ٣- حفظ الأمن في المنطقة وضمان عدم تعدى بعضهم على بعض.
- ٤- الضرب على أيدي المخربين والمفسدين من قطاع الطرق وغيرهم.
- ٥- ايقاع عقوبات محدودة في الجرائم المختلفة كالضرب أو السجن أو التفرير وماشابه ذلك.
- ٦- تلبية حاجات المنطقة المختلفة بالاتصال مع الحكومة المركزية.

أما بالنسبة لأراضي المنطقة فهي مملوكة من قبل حكام المنطقة وأفرادها ومثبت ذلك لدى الحكومة في سجلات رسمية، وهذا يعني اقرار الحكومة بذلك.

هذا بالنسبة لسلطة الحكومة في المنطقة والنفوذ الذي يمارسه حاكم كل منطقة على أفراد منطقتها أما بالنسبة للعلاقات القائمة بين القبائل وحكامها فهي كما يلي:

تنقسم قبائل المنطقة بعمومها إلى كتلتين وتتكون كل كتلة من عدة قبائل نشأت بينها علاقات ودية وصلات حميمة كان لها نتائج طيبة في الكتلة الواحدة، بل إلى أبعد من ذلك حيث عقدت بين هذه القبائل معاهدات واتفاقات صداقة ونصرة في حالة نشوب الحروب والمعارك.

الكتلة الأولى تتكون من:

بني حماد وآل حرم والمرزوق وبن بشر.

أما الكتلة الثانية فتتكون من: عبيدل وبني خالد النصوريين وآل علي.

وكانت هناك علاقة منافسة بين هاتين الكتلتين على حكم المنطقة بشكل عام، والسيطرة على أراضيها ومصادر الدخل فيها، وقد تطورت هذه العلاقة إلى عداوة استحکم في بعض الفترات بينها حكاما وأفرادا أدى إلى نشوب حروب دامية ومعارك ضارية بين هاتين الكتلتين، ونتيجة للمعاهدات المبرمة بين قبائل الكتلة الواحدة تهب القبيلة لنجدة القبيلة المعاهدة لها في حالة الإعتداء عليها، كأن يقوم بنو خالد وآل علي بنجدة ونصرة بني حماد عند الاعتداء عليهم من الكتلة الأخرى.

وكانت الحروب تقوم للاستيلاء على الأراضي والقرى وللخلافات الأخرى التي تقع بين حكام القبائل والأفراد. هذا ولم يكن العداة القائم بين القبائل لمجرد الإستيلاء على الأراضي والقرى فحسب وإنما لأسباب أخرى منها خلافات قديمة كانت بينهم عندما كانوا يسكنون الجزيرة العربية، ولتفصيل العلاقات المضطربة بين القبائل أذكر أن العداة كان بين القبائل التالية من الكتلتين: بين عبيدل وبني حماد، وبين بن بشر وآل علي وكذلك بين آل حرم وبني خالد النصوريين.

وقد أثرت هذه الخلافات بين القبائل في العلاقات بين أفرادها بشكل كبير وبقي أثرها إلى فترة طويلة. بل أن أثرها العميق باق لحد الآن بشكل طفيف بين أولئك. وكما ذكرنا سابقا فإن الحكومة المركزية الإيرانية تتدخل عند استحکام الحروب والمعارك للفصل بين المتخاصمين. مما يضطرها أحيانا للدخول في حروب مع بعض القبائل، وقد تغلب هذه القبائل أحيانا على جنود الحكومة. ويذكر أن حلقة الوصل بين الحكومة وهذه القبائل في فض المنازعات والحروب متمثلة في شخصية (خان بستك) حيث يقوم بالفصل بين القبائل في تلك المنازعات مدعما من حاكم شيراز الذي يمثل الحكومة المركزية.

هذا وفيما يلي سيأتي تحديد المناطق التي تقع تحت نفوذ كل شيخ من شيوخ تلك القبائل العربية. كما سأبين مساحة كل منطقة على حدة، وأبعادها المختلفة بذكر المسافة من الشرق إلى الغرب ومن الشمال إلى الجنوب، وطول الساحل بالإضافة إلى ذكر شيوخ المنطقة القائمين على حكم القرى لكل منطقة.

«الفصل الأول»

منطقة بني خالد المشهورين بالنصوريين

تنقسم منطقة بني خالد إلى منطقتين احدهما غربية والأخرى شرقية، يقوم على كل منطقة حاكم منهم وينوب عنه حكام آخرون من اخوانهم وبني عمهم في قرى المنطقة.

أ- المنطقة الغربية:

يحكمها الشيخ سليمان بن حاتم النصوري، وحدود المنطقة كما يلي: من جهة الغرب قرية (بنك) ومن جهة الجنوب الشرقي قرية (الزبارة) الواقعة شرقي (راس نَابَنْد) والتي تبعد عنه مسافة ١٢ كيلومترا، أما حدود المنطقة من الشمال الشرقي فهي قرية (بُوعَسْكَر). ومقر حكم الشيخ سليمان أيام حكمه كانت مدينة (كَنْكُون) التي تقع على ضفاف الخليج العربي من الشرق.

وينوب عن الشيخ سليمان اخوانه وبنو عمه في القرى التالية:

- ١- قرية (عينات) أخوه الشيخ جباره بن الشيخ حاتم.
- ٢- قرية (أختر) شخص من عرب آل سفر يدعى الحاج محمد بن الحاج علي.
- ٣- قرية (الطاهرية) أخوه الشيخ ناصر بن الشيخ حاتم وأولاده.
- ٤- قرية (برك) أخوه الشيخ كنعان بن الشيخ حاتم.
- ٥- قرية (نخل تكي) ابن عمه الشيخ عبدالرسول بن الشيخ سليمان بن حسن.
- ٦- قرية (نابند) وما حولها ابن عمه الشيخ منصور بن عبدالله بن مذكور.

(٣٣)

- ٧- قرية (بيضخان) ابن عمه الشيخ جباره بن الشيخ سيف.
- ٨- قرية (بوعسكر) وما حولها ابن عمه - الشيخ الجليل المعروف بالإيمان والصلاح - الشيخ محمد بن الشيخ سيف.

ومسافات المنطقة كما يلي:

المسافة بين قرية (بنك) غربا وقرية (بوعسكر) شرقا تبلغ ١٠٣ كيلومترا، والمسافة بين قرية (دهنو) شمالا وقرية (بركوه) الساحلية جنوبا تبلغ ١٧ كيلومترا. هذا بالنسبة للعرض من الجهة الشرقية للمنطقة، أما عرض المنطقة من منطقة قرية (عسلوه) إلى الغرب فيتراوح بين ٥ إلى ٦ كيلومترات. ويبلغ طول الحدود الساحلية ١٨ كيلومترا من (بنك) غربا إلى (بركوه) شرقا، أما إجمالي مساحة المنطقة فيبلغ ٦١٨ كيلومترا مربعا تقريبا. ويستثني من هذه المنطقة قرية (عسلوه) التي تبلغ مساحتها الاجمالية ٣٦ كيلومترا مربع تقريبا، حيث أنها تحت نفوذ قبيلة آل حرم.

ب - المنطقة الشرقية:

يحكمها الشيخ ياسر بن الشيخ مذكور النصوري، ومقر حكمه مدينة (الكابندية) وهو ابن عم الشيخ سليمان بن الشيخ حاتم النصوري. وحدود المنطقة التي تقع تحت نفوذه من الشمال الغربي قرية (بني دِكَان) وفي أقصى الشمال الشرقي قرية (شنيز)، ويحد المنطقة من الجنوب الغربي قرية (سِتْلُوَه) وفي أقصى الجنوب الشرقي قرية (جَهْوَاَز). أما المنطقة الساحلية المطلّة على الخليج العربي فحدودها من الغرب (بَنْدَر دَسْتُور) وتمتد إلى أقصى الشرق حيث يحدها (بَنْدَعِبِيدِل).

وينوب عن الشيخ ياسر في هذه المنطقة التي تسمى منطقة (الكابندية) لإدارة شئون بعض القرى كما يلي:

(٣٤)

« الفصل الثاني »

منطقة آل حرم

يحكم منطقة آل حرم الشيخ ابراهيم بن الشيخ محمد أحمد خلفان الاحرمي، ومقر الحكومة مدينة (كشكنار) وتمتد المنطقة التي تقع تحت نفوذه من قرية (تمبوه الغربية) غربا إلى قرية (الاغويرزه) في أقصى الشرق، أما المنطقة الساحلية فيحدها من الغرب (بندر الغاف) إلى (بندر العمارية) إلى قرية (الاغويرزه). هذا بالإضافة إلى قرية (عسلوه) الواقعة في حدود المنطقة الغربية التابعة لبني خالد النصوريين، وقرية (خيأروه) الواقعة بين منطقتي بني خالد وبني تميم.

وقد كانت كل من قرى (دهنو)، (آخذ)، (بوعسكر)، (الحاله) و (بيفسخان) واقعة تحت حكم آل حرم ثم استولى عليها حكام الكتلة الغربية من بني خالد.

وتجاور منطقة آل حرم منطقة بني تميم ومنطقة بني مالك، أما منطقة بني تميم فتقع شمالي منطقة آل حرم وحدودها من الغرب قرية (بستانوه) ومن الشرق قرية (بندوه) أما منطقة بني مالك فتقع غربي منطقة آل حرم وحدودها من الغرب قرية (الزبارة) ومن الشرق قرية (الخره).

مسافات المنطقة:

المسافة من (تمبوه الغربية) إلى قرية (الغويرزه) ٢٢ كيلومترا، والحدود الساحلية من (بندر الغاف) إلى (بندر العمارية) تبلغ ٢٣ كيلومترا، ومن الجنوب إلى الشمال تتراوح ما بين ٧ إلى ٨ كيلومترات.

- ١- قرية (الدشتية) أخوه الشيخ حارب بن الشيخ مذكور.
- ٢- قرية (بهده) أحد أعيان القرية يدعى محمد باسلار.
- ٣- قرية (شنيز) أولاد (آل بوغابدين) من أعيان القرية.
- ٤- قرية (بومستان) أحد أعيان القرية يدعى مبارك الرئيس علي.
- ٥- قرية (بني دكان) وما حولها ابن عمه الشيخ محمد بن الشيخ خالد.
- ٦- قرية (شيووه) محمد ملا حسين الكناردوني.

مسافات المنطقة كما يلي:

تبلغ المسافة من الشمال الغربي إلى حدود قرية (بني دكان) إلى قرية (شنيز) في الشمال الشرقي ٨٦ كيلومترا، ومن الجنوب الغربي قرية (ستلوه) إلى قرية (جهواز) ٧٠ كيلومترا أما مسافة الحدود الساحلية من (بندر دستور) إلى (بندعبيدل) فتبلغ ٦٠ كيلومترا، ومتوسط المسافة بين الشمال والجنوب يبلغ ٢٥ كيلو مترا، أما مساحة المنطقة الاجمالية التي تقع تحت نفوذ الشيخ ياسر فتبلغ ١٥٥ كيلومترا مربعا تقريبا.

«الفصل الثالث»

منطقة بني حماد

تنقسم منطقة بني حماد إلى منطقتين غربية وشرقية، ويقوم على كل منطقة حاكم منهم يختص بالقيام على منطقته وينوب عنه من يدير شؤون كل قرية.

١- المنطقة الغربية:

يحكمها الشيخ علي بن عبدالله بن حسن الحمادي، ومقر حكمه قرية (المقام) الواقعة على ساحل الخليج العربي، والمنطقة التي تخضع لنفوذه تسمى منطقة (البدو)، وحدودها من الشمال الغربي منطقة (البركتين) إلى قرية (نخل جمال) في الشمال الشرقي. وحدودها من الجنوب الغربي قرية (نخيلوه) إلى قرية (البنود) في الجنوب الشرقي، أما الحدود الساحلية فتبدأ من منطقة (وادي الويل) غربا إلى (خور كاره) الواقع شرقي قرية (المجاهيل) ويبعد عنها مسافة ١٣ كيلومترا شرقا.

كما تتبع منطقة بني حماد الغربية جزيرة (الشيخ شعيب) التي تقع جنوب غربي قرية (المقام) وتبعد عنها مسافة ٣٤ كيلومترا، وقد سميت بهذا الاسم حيث كان يتعبد فيها الشيخ شعيب المدني أخو الشيخ حسن المدني الذي كان يسكن قرية (نخيلوه).

مسافات المنطقة:

من منطقة (البركتين) إلى قرية (نخل جمال) ٣٤ كيلومترا، ومن الجنوب الغربي حيث قرية (نخيلوه) إلى الجنوب الشرقي حيث قرية

وبالتالي فان مساحة منطقة آل حرم مضافا اليها قرية (عسلوه) التي تبلغ مساحتها ٣٦ كيلومترا مربعا، وقرية (خياروه) التي تبلغ مساحتها ٢٠ كيلومترا مربعا. فتبلغ اجمالا ٢٣٢ كيلومترا مربعا تقريبا.

أما منطقة بني تميم فتبلغ المسافة بين قرية (بستانوه) وقرية (بندوه) ١٩ كيلومترا، والمسافة بين الشمال والجنوب تبلغ ٦ كيلومترات، فيكون اجمالي المساحة لهذه المنطقة ١١٤ كيلومترا مربعا تقريبا.

وأما منطقة بني مالك فتبلغ المسافة بين قرية (بساتين) وقرية (الخره) ٢٠ كيلومترا، والمسافة بين الشمال والجنوب تبلغ ٨ كيلومترات، فيكون اجمالي المساحة لهذه المنطقة ١٦٠ كيلومترا مربعا تقريبا.

وبالنسبة لحكم منطقة بني تميم وبني مالك فيكون أحيانا تحت سيطرة آل حرم وأحيانا تحت سيطرة النصوريين تبعا لقوة القبيلتين أو ضعفها، وذلك لعدم وجود حكام للمنطقتين.

أما بالنسبة لمن ينوب عن الشيخ إبراهيم الأحرمي في إدارة قرى المنطقة فهو كما يلي:

- ١- قرية (تمبوه) أحد أبناء عمه يدعى أحمد خلف.
- ٢- قرية (صروباش) أخوه لأمه الشيخ عبدالله بن الشيخ بو هندی.
- ٣- قرية (خياروه) ابن عمه الشيخ عبدالله بن جابر.
- ٤- قرية (عسلوه) أخوه الشيخ خلفان بن الشيخ محمد أحمد خلفان.

(البنود) ١٠ كيلومترات. والمنطقة الساحلية من (وادي الويل) غربا حتى (خوركاره) شرقا ٣٧ كيلومترا تقريبا، أما جزيرة (الشيخ شعيب) فيبلغ طولها ٣٠ كيلومترا، وعرضها ٦ كيلومترات ومساحتها الاجمالية ١٨٠ كيلومترا مربعا تقريبا^(١) وتقع إلى شرقها جزيرة صغيرة تسمى (شِتْوَار) تبلغ مساحتها ٢ كيلومترا مربعا تقريبا، وهى جزيرة بيضاوية غير مسكونة وتسمى كذلك بجزيرة (الثعابين) لكثرتها فيها. وبذلك تبلغ مساحة منطقة بني حماد الغربية بما فيها مساحة الجزيرتين ٤١٨ كيلومترا مربعا تقريبا.

وينوب عن الشيخ علي الحمادي في قرية (نخل جمال) أخوه الشيخ سليمان بن الشيخ عبدالله الحمادي، كما ينوب عنه في جزيرة (الشيخ شعيب) ابن عمه الشيخ أحمد بن الشيخ علاق الحمادي. وتحتوى الجزيرة على عدة قرى وهي: قرية (دهريز) ، (دهكون) ، (الجله) ، (اللزأ) ، (القرط) و (الرأس).

أما سكان هذه القرية فهم من بني حماد بالإضافة إلى الوافدين إلى الجزيرة من شتى القبائل العربية سكان برفارس، والبعض الآخر من آل بني ياس يدعون بآل خليفة قدموا للجزيرة من أبوظبي.

٢- المنطقة الشرقية:

يحكمها الشيخ محمد بن الشيخ ابراهيم الحمادي، ومقر حكمة قرية (مرباخ)، والمنطقة التي تقع تحت نفوذه من الشمال الغربي قرية (لشتونية) ومن الشمال الشرقي قرية (غديرالبرية) يستثنى من الجهة الشمالية قرية (بلعسكر) حيث أنها تابعة لقبيلة آل علي. ومن الجنوب

(١) دليل الخليج - القسم الجغرافي ٧/٢٣٦٤.

الغربي وادي (فريدان) الواقع عربي قرية (القريشة) بمسافة ٣ كيلومترات. ومن الجنوب الشرقي قرية (غديرالبحرية). أما الساحل المطل على الخليج العربي فيحده من الغرب (راس بالدود) الواقع غربي قرية (كلات) مسافة ٨ كيلومترات تمتد إلى الشرق حيث (راس مويه) شرقي قرية (كرزه) مسافة ٦ كيلومترات، كما تقع تحت نفوذ الشيخ محمد الحمادي - حاكم المنطقة الشرقية لبني حماد - قرية (بجير) الواقعة شمال المنطقة الغربية بين قريتي (هميران) و (شنيز) وتبلغ مساحة قرية (بجير) الاجمالية ٤٨ كيلومترا مربعا تقريبا. كما يقع تحت نفوذه قرية (بأغوه) الواقعة وسط منطقة عبيدل بين قريتي (علفدان) و (بجراش)، وتبلغ مساحة قرية (بأغوه) الاجمالية ٢٤ كيلومترا مربعا تقريبا.

مسافة المنطقة:

من قرية (لشتوني) غربا إلى قرية (غديرالبرية) شرقا ١٢ كيلومترا، ومن وادي (فريدان) غربا إلى قرية (غديرالبحرية) شرقا ١٨ كيلومترا. أما المسافة الساحلية من (راس بالدود) إلى (راس مويه) ٢٥ كيلومترا. والمساحة الاجمالية لمنطقة بني حماد بما فيها قرية (بجير) و (بأغوه) ٣٧٦ كيلو مترا مربعا تقريبا.

أما الذين ينوبون عن الشيخ محمد الحمادي في إدارة القرى كما يلي:

- ١- قرية (كلات) وقرية (كرزه) ابنه الشيخ سليمان.
- ٢- قرية (بجير) أحد أعيان القرية المدعو الحاج علي الرئيس.
- ٣- قرية (بأغوه) المدعو حسن محمد حسن محمود آل سعد من أعيان أهل القرية.

« الفصل الرابع »

منطقة عبيدل

يحكم منطقة عبيدل الشيخ عبدالرحمن بن عبدالله محمد عبدالرسول العبيدلي، ومقر حكمه قرية (العُرمِكي)، أما حدود المنطقة التي تقع تحت نفوذه فهي جنوب جبل (نَادْرُودُن) الفاصل بين قريتي (علفدان) و (هميران). ومن الشمال الغربي قرية (عَلْفِدَان) إلى الشمال الشرقي حيث مدخل وادي (التنك) الواقع شرقي قرية (نِخْلُ خَلْفَان) بمسافة ٦ كيلومترات، ومن الجنوب الغربي قرية (الرميلة) إلى الجنوب الشرقي حيث وادي (فريدان) الواقع شرقي قرية (العرمكي) بمسافة ٥ كيلومترات. ويستثنى من هذه المنطقة من جهة الشمال قرية (باغوه) الواقعة وسطها حيث أنها تابعة لمنطقة بني حماد القسم الشرقي.

أما المنطقة الساحلية فتمتد من (خوركاره) غربا إلى (راس بالدود) شرقا، كما تتبع لمنطقة عبيدل القرية الواقعة شمال جبل (نادوردون) والتي تسمى قرية (هميران) وتقع شمال قرية (علفدان) بينهما الجبل المذكور، وموقعها شرقي قرية (بجير) وتبعد عنها مسافة ٦ كيلومترات وحدودها من جهة الغرب منطقة (شيرازه)، ومن الشرق مدخل وادي (التنك) الواقع غربي قرية (رِسْتَأَق) التابعة لبني حماد القسم الشرقي، ويبعد عنها مسافة ٣ كيلومترات، والمسافة بين (شيرازه) ومدخل (التنك) ٢٧ كيلومترا، والمسافة بين الشمال والجنوب بالنسبة لقرية (هميران) تبلغ ٥ كيلومترات، والمساحة الاجمالية ١٠٨ كيلومترات مربعة تقريبا.

كما أن هناك قرية تتبع لمنطقة عبيدل وتقع بين حدود قبيلتي بني

حماد وآل علي تسمى قرية (الجبرية) وهي تقع شرقي قرية (نخل خلفان) بمسافة ٢٢ كيلومترا، ومساحتها الاجمالية ٣٠ كيلومترا مربعا تقريبا .

وهناك قرية أخرى تسمى قرية (كُوشَنَد) - الواقعة وسط منطقة آل علي- تقع تحت نفوذ عبيدل وتتبع لمنطقتهم وهي تبعد عن قرية (نخل خلفان) ٢٨ كيلومترا، ومساحتها الاجمالية ٤٥ كيلومترا مربعا تقريبا .

كما تتبع منطقة عبيدل جزيرة تسمى (هِنْدِرَابِي) تقع مقابل ساحل المنطقة وتبعد عن قرية (جِيْرُوَه) الساحلية مسافة ٩ كيلومترات جنوبا، وتوجد بها قرية واحدة مأهولة بالسكان وهي قرية (هِنْدِرَابِي)، كما يوجد بها آثار قرية مهجورة منذ فترة من الزمن على جانب الجنوب الغربي من الجزيرة، ومساحة الجزيرة الاجمالية تبلغ ٤٨ كيلومترا مربعا تقريبا (١) وجميع سكان الجزيرة من العبادلة.

مسافات منطقة عبيدل الأم:

من (علفدان) إلى مدخل وادي (التنك) ٢٤ كيلومترا، ومن قرية (الرَمِيلَة) غربا إلى وادي (فريدان) إلى أقصى الشرق ١٦ كيلومترا، وطول المنطقة الساحلية من (خُور كَارَه) غربا إلى (راس بالدود) شرقا يبلغ ٢٣ كيلومترا، ومسافة المنطقة الشمالية إلى الجنوب تبلغ ٢٨ كيلومترا، والمساحة الاجمالية لمنطقة عبيدل بما فيها قرى (هميران) ، (الجبرية) ، (كُوشَنَد) وجزيرة (هِنْدِرَابِي) فتبلغ ٨٧٣ كيلومترا مربعا تقريبا.

أما حكم قرى المنطقة نيابة عن الشيخ عبدالرحمن

(١) دليل الخليج - القسم الجغرافي ٢/٩٠٤

« الفصل الخامس »

منطقة بن بشر

هي عبارة عن قرى متفرقة مجاورة لقبيلة آل علي وبني حماد، وتقع تحت نفوذ الشيخ عبدالرحمن بن محمد البشرى ومقر حكمه قرية (نخل نمير) الواقعة شرقي قرية (البهامة) بمسافة ٦ كيلومترات.

١- المنطقة الرئيسية لقبيلة بن بشر: هي قرية (نخل نمير) و(البهامة) و(سيكنار) و(الكندة) وتبلغ مساحتها الاجمالية ٦٤ كيلومترا مربعا تقريبا.

٢- قرية (اللعمي) الواقعة غربي (دوب العبد) مسافة ٥ كيلومترات وشرقي قرية (غدير البحرية) مثل ذلك، وتبلغ مساحتها الاجمالية ١٨ كيلومترا مربعا تقريبا.

٣- قرية (تاونه) الساحلية الواقعة على ساحل الخليج العربي غربي قرية (جارك) بمسافة ٧ كيلومترات، وحدودها من الغرب (راس مويه) ومن الشرق (الخور) الفاصل بينها وبين قرية (جارك) مقر حكم آل علي، والمسافة بين (راس مويه) والخور ١٦ كيلومترا، وبذلك تكون مساحة منطقة بن بشر الاجمالية - بالإضافة إلى قرية (اللعمي) و (تاونه) - ١٤٤ كيلومترا مربعا تقريبا. ويقوم الشيخ عبدالرحمن البشرى بحكم قرية (نخل نمير) وتوابعها بالإضافة إلى قرية (اللعمي) وينوب عنه في حكم قرية (تاونه) ابنا أخيه محمد وأحمد ابنا أحمد البشرى.

١- قرية (بجراش) ينوب عنه ابن عمه الشيخ محمد أحمد صالح العبيدلي.

٢- قرية (شيره) يحكمها بنت الشيخ عبدالجبار بن محمد عبدالرسول العبيدلي.

٣- جزيرة (هندرابي) يدير شؤونها المدعو أحمد خماس أحد أعيان الجزيرة بولاية من بنت الشيخ عبدالجبار العبيدلي التي تحكم قرية (شيره).

٤- قرية (كوشند) يحكمها الشيخ محمد بن الشيخ حسن بن عبدالله العبيدلي بولاية من عمه الشيخ عبدالرحمن.

٥- قرية (هميران) يحكمها الشيخ محمد عبدالجبار العبيدلي.

« الفصل السادس »

منطقة آل علي

يقوم الشيخ محمد بن الشيخ صالح آل علي بحكم قبيلة آل علي، ومقر حكمه مدينة (جارك) الساحلية، أما المنطقة التي تقع تحت نفوذه فهي من الشمال الغربي حدود قرية (دوب الحرامية) غربا إلى حدود منطقة (ورزنك) في الشمال الشرقي، ومن الجنوب الغربي قرية (دوب العبد) إلى مدخل (تنك خوم) المعروفة لدى أهل المنطقة. ومن (تنك خوم) إلى حدود قرية (راولوه) في أقصى الشرق، ويستثنى من الحدود الشمالية للمنطقة القرى التابعة لبن بشر، ومن الحدود الجنوبية تستثنى قرية (كوشند) حيث أنها تابعة لقبيلة عبيدل.

أما الحدود الساحلية للمنطقة فمن الغرب الخور الفاصل بين قريتي (جارك) و(تاونه) ومن الشرق الخور الفاصل بين (جارك) وقرية (حسينة) التابعة لمنطقة المرازيق. أما الحدود الشرقية للمنطقة الفاصلة بينهما وبين قبيلة المرازيق من الجنوب ساحليا حدود قرية (حسينة) إلى منطقة (ورزنك) الواقعة شرقي قرية (مراغ) بمسافة ٦ كيلومترات.

مسافات المنطقة:

من حدود دوب الحرامية في الشمال الغربي إلى (ورزنك) في أقصى الشرق ٣٦ كيلومترا، ومن الجنوب الغربي حدود قرية (دوب العبد) إلى (تنك خوم) - في وسط المنطقة - ١٨ كيلومترا، ومن (تنك خوم) إلى حدود قرية (راولوه) في أقصى الشرق ١٢ كيلومترا، والمسافة بين (جارك) و (ورزنك) ٢٠ كيلومترا. وهناك قرية تابعة لقبيلة آل علي تقع شمالي

منطقة بني حماد - القسم الشرقي - وهي قرية (بلعسكر) تبلغ مساحتها الاجمالية ٣٦ كيلومترا مربعا. كما تتبع منطقة آل علي قرية تسمى (دوان الشرقية) تقع في وسط منطقة المرازيق تبلغ مساحتها الاجمالية ٣٦ كيلومترا مربعا تقريبا. كما تتبعها أيضا جزيرة تسمى جزيرة (قيس) تقع مقابل قرية (كرزه) التابعة لقبيلة بني حماد وتبعد عن مقر حكم آل علي - قرية (جارك) - ٢٧ كيلومترا، ويوجد بالجزيرة المذكورة القرى التالية: (المأشه)، (سفييل)، (الملايه)، (سجيم) و(الباق) وهي قرى مسكونة من قبل أفراد من قبيلة آل علي. بالإضافة إلى بعض الوافدين إليها من جزيرة البحرين - وهم شيعة بحارنة - وتبلغ مساحة الجزيرة الاجمالية ١٦٠ كيلومترا مربعا تقريبا. أما إجمالي مساحة منطقة آل علي بما فيها قرية (بلعسكر) وجزيرة (قيس) وقرية (دوان) فتبلغ ٧١٢ كيلومترا مربعا تقريبا.

وينوب عن الشيخ محمد بن الشيخ صالح آل علي في ادارة قرى المنطقة بعض الأعيان فيها، أما بالنسبة لقرية (بلعسكر) فينوب عنه المدعو يوسف جابر، وهو أحد أعيان القرية، كما ينوب عنه أخوه الشيخ عبدالله في حكم جزيرة (قيس).

« الفصل السابع »

منطقة المرازيق

تقع منطقة المرازيق تحت حكم الشيخ أحمد بن علي بن أحمد بن راشد المرزوقي، ومقر حكمه قرية (مُغُوَه) الساحلية، وحدود المنطقة التي تقع تحت نفوذه كما يلي:

من الشمال الغربي قرية (عَرْمَك) ومن الشمال الشرقي قرية (مَهْرَكَان)، والحدود الساحلية من الجنوب الغربي قرية (حَسِينَة) ومن الجنوب الشرقي الحدود الغربية لقرية (مُأُوَه) التابعة لحكم منطقة (لِنَجَه).

كما تتبع لمنطقة المرازيق جزيرتان، الأولى جزيرة (فُرُور) وتبعد عن قرية (مغوه) - مقر حكم المرازيق - مسافة ٢٠ كيلومترا جنوبا، وطول الجزيرة ٩ كيلومترات، وعرضها ٦ كيلومترات، وبالتالي تكون مساحتها ٥١ كيلومترا مربعا تقريبا^(١)، وهي جزيرة غير مسكونة يوجد بها كثير من الغزلان.

أما الجزيرة الثانية فهي عبارة عن جبل تحيط به المياه، يقع إلى الجنوب الغربي من جزيرة (فرور) بمسافة ٢٠ كيلومترا وتسمى هذه الجزيرة (نَابِيُوَه) ومساحتها ٢ كيلومترا مربعا تقريبا، وهي غير مسكونة أيضا.

(١) دليل الخليج - القسم الجغرافي ٧١٠/٢.

مسافات المنطقة:

من قرية (عرمك) في الشمال الغربي إلى قرية (مهركان) في الشمال الشرقي ٣٣ كيلومترا، والحدود الساحلية من قرية (حسينة) إلى حدود قرية (مأوه) ٤٥ كيلومترا، ومن الشمال إلى الجنوب تتراوح المسافة ما بين ٢٠ و ٣٠ كيلومترا، والمساحة الاجمالية لمنطقة المرازيق بما فيها جزيرتي (فرور) و (نابيوه) تبلغ ٨٤١ كيلومترا مربعا تقريبا.

وينوب عن الشيخ أحمد بن علي المرزوقي في ادارة قرى المنطقة بعض الأعيان فيها.

« الفصل الثامن »

منطقة لنجه

يحكم مدينة (لنجه) والمناطق التابعة لها (الفورمندان) وهو الحاكم المفوض من قبل الحكومة المركزية في إيران، ويقوم على ادارة القرى فيها ولاة من قبل (الفورمندان).

حدود منطقة لنجه:

من الشمال الغربي قرية (مهركان) ومن الشمال الشرقي قرية (زياره) حيث الحدود الجبلية في المنطقة، والحدود الساحلية من حدود قرية (ملوه) غربا إلى (راس دشكان) و (باسيدوه) شرقا.

مسافات المنطقة:

من حدود (مهركان) غربا إلى قرية (زياره) شرقا ١٤ كيلومترا، ومن الغرب حيث حدود غربي (ملوه) الساحلية إلى أقصى الشرق (راس دشكان) ٦٥ كيلومترا، والمسافة بين الشمال والجنوب تتراوح ما بين ٣٠ و ٢ كيلومترا.

وهناك جزيرة تتبع منطقة (لنجه) - تبعد عن (راس بستانه) مسافة ٤٠ كيلومترا جنوبا - تسمى جزيرة (سرى)، وتوجد بالجزيرة قريتان، احدهما تدعى (الزرايع) و الأخرى تدعى (الغواويص) يسكنها عرب من آل دستور وآل سويدي والهولة بالإضافة إلى المرازيق، ومساحتها ٣٥ كيلومترا مربعا تقريبا. والمساحة الاجمالية لمنطقة (لنجه) بما فيها جزيرة (سرى) تبلغ ٩٥٥ كم مربعا تقريبا.

« الفصل التاسع »

منطقة الجنوب

تنقسم منطقة الجنوب إلى ستة مناطق:
الأولى منطقة (بستك) التي تقع في وسط المنطقة، ومقر حكم المنطقة بأسرها وتتبع لها المدن والقرى التالية:

مدينة (بستك)، مدينة (جناح)، قرية (هرنك)، قرية (كوخرد)، قرية (كوده)، قرية (قتال)، قرية (أنوه)، قرية (كوهج)، قرية (خلصت)، قرية (فارياب)، قرية (كزه)، قرية (كهنو)، قرية (كوركوه).

الثانية: منطقة صحراء (باغ) والتي تقع في شمال منطقة الجنوب وتتبع لها القرى التالية:

قرية (باغ)، مدينة (عمادده)، قرية (دهميان)، قرية (خلور)، قرية (دشتي)، قرية (زروون)، قرية (دهنومراغ)، قرية (كرمستج)، قرية (فارياب) سكونه.

الثالثة: منطقة (بيرم) والتي تقع في الشمال الغربي لمنطقة الجنوب وتتبع لها القرى التالية:

مدينة (بيرم)، قرية (بالاده)، قرية (كاوبست)، قرية (كال)، قرية (فداغ)، قرية (ديدبان).

الرابعة منطقة (فَلامِرْزَان) والتي تقع في الجنوب الغربي لمنطقة الجنوب وتتبع لها القرى التالية:

قرية (كَجُوَه)، مدينة (كَمِشْك)، قرية (كُل)، قرية (بَزْمَنْد)، قرية (هَنْكُوَه)، قرية (دَارْبَسْت).

الخامسة منطقة (لَمَزَان) والتي تقع في الجنوب الشرقي لمنطقة الجنوب وتتبع لها القرى التالية:

١- قرية (مَهْرَان)، قرية (رَأول الشِيخ)، قرية (لَمَزَان)، قرية (بَنْكُوَه)، قرية (أَنْجِيرَه)، قرية (بَدَل)، قرية (هَيْرُوَه)، قرية (هَرَاه)، قرية (دُواب)، قرية (دَشْكَان)، قرية (سَايَه خُوش).

السادسة: منطقة (هَمَه) والتي تقع في الشرق من منطقة الجنوب وتتبع لها القرى التالية:

قرية (بَارْكُوَه)، قرية (دَسْتَجَرْد)، قرية (دَهْتَل)، قرية (تُورَاه)، قرية (دَهْنَك)، قرية (جَاه بَنَار)، قرية (أَيْلُود).

ويحكم مناطق (الجنوب) الست، محمد أعظم خان البستكي الملقب بـ(صولة الممالك)، بن أحمد خان البستكي العباسي. ويقوم على إدارة المناطق أبناء عمه من العباسيين بالإضافة إلى بعض أعيان المناطق والقرى وذلك بولاية منه.

وحدود المنطقة ككل من الشمال الغربي قرية (فداغ) الواقعة في

منطقة (بيرم) إلى الشمال الشرقي حيث قرية (كرمستج) الواقعة في منطقة (صحراء باغ)، ومن الجنوب الغربي مدينة (كمشك) الواقعة في منطقة (فلامرزان) إلى الجنوب الشرقي حيث قرية (سايه خوش) الواقعة في منطقة (لمزان).

مسافات المنطقة:

من قرية (فداغ) إلى حدود المنطقة شرقي قرية (كرمستج) ٩٠ كيلومترا، ومن حدود المنطقة غرب مدينة (كمشك) إلى قرية (سايه خوش) ١٥٥ كيلومترا، والمسافة بين الشمال والجنوب - من حدود المنطقة من الشمال قرية (خلور) إلى حدود المنطقة جنوب قرية (كهنوه) - ٦٠ كيلومترا والمساحة الاجمالية للمنطقة تبلغ ٧٢٣٠ كيلومترا مربعا تقريبا.

« الباب الثالث »

(جغرافية منطقة برفارس)

« الفصل الأول »

حدود المنطقة الجغرافية ومساحتها

أولاً: حدود المنطقة:

تقع المنطقة بين دائرتي عرض ٢٦ جنوباً و٢٨ شمالاً، وبين خطي طول ٥٣ غرباً و٥٦ شرقاً.

حدود منطقة برفارس من الغرب قرية (بنك) التابعة لقبيلة بني خالد المشهورين بالنصوريين الواقعة غربي مدينة (كنكون) وتبعد عنها مسافة ٦ كيلومترات، ويسكنها أناس من أفراد قبيلة عبيدل من سلالة حسين بن الشيخ حمد العبيدلي الذين فروا من قرية (نخل خلفان) بعد مقتل أبيهم حسين من قبل المدعو سلطان بن عبدالحسين العبيدلي الذي حكم قبيلة عبيدل في تلك الآونة، وذلك بمساعدة خان بستك.

وحدود المنطقة من الشرق (راس دشكان) الذي يقع جنوب قرية (سايه خوش) التابعة لمنطقة (لمزان) من مناطق الجنوب ويبعد عنها مسافة ٨ كيلومترات. أما بالنسبة لحدود منطقة برفارس من الشمال فتحددها عدة مناطق وهي من الغرب إلى الشرق كما يلي:

منطقة (تَنَكْسِير) وتليها منطقة (جُم) ثم منطقة (كَلْدَار) ثم منطقة

(أشْكِينه) إلى الشرق منها منطقة (الجنوب) التي تحدها منطقة برفارس بمسافة طويلة تقدر بـ ١٥٥ كيلومتراً، وهي تقع تحت حكم العباسيين الذين يعرفون بـ(خوانين بستك)، وفي أقصى الشرق في الحدود الشمالية بمسافة قصيرة جداً منطقة (هَرْمُوج). وتحد المنطقة من الجنوب مياه الخليج العربي حيث تمتد عليه بساحل طويل.

وتتبع المنطقة عدة جزر وهي من الغرب إلى الشرق كمايلي:

١- جزيرة (الشيخ شعيب) وهي جزيرة طويلة يبلغ طولها ٣٠ كيلومتراً، وعرضها ٦ كيلومترات، ويقابلها على ساحل المنطقة من جهتها الغربية قرية (شِيُووه)، ومن جهتها الشرقية قرية (نَخِيلُوه) و (راس الأَبْرَالِي). وهناك جزيرة صغيرة شرقي جزيرة (الشيخ شعيب) تسمى (شِتْوَار) وتبعد عنها مسافة ٣ كيلومترات، الجزيرتان تابعتان لقبيلة بني حماد.

٢- جزيرة (هِنْدِرَابِي) وهي تقع جنوب غربي قرية (شِيرُوه) الساحلية وتبعد عنها مسافة ٩ كيلومترات، وهي تابعة لقبيلة عبيدل.

٣- جزيرة (قَيْس) وهي جزيرة شبه بيضاوية موازية لقرية (كِرْزِه) الساحلية التابعة لبني حماد وتبعد عنها مسافة ١٨ كيلومتراً، والجزيرة تابعة لقبيلة آل علي.

٤- جزيرة (فُرُور) وهي تقع موازية لقرية (مُغُوَه) الساحلية - مقر حكم المرزايق - وتبعد عنها مسافة ٢٠ كيلومتراً، وإلى الجنوب الغربي منها تقع جزيرة (نَابِيُوَه) وهي جزيرة صغيرة عبارة عن جبل، تبعد عنها مسافة ١٥ كيلومتراً، والجزيرتان تابعتان لقبيلة المرزايق.

« الفصل الثاني »

تضاريس المنطقة

تعتبر منطقة برفارس (شيبكوه) منطقة جبلية تفصل بينها هضاب وسهول تمثل أراض زراعية خصبة صالحة للزراعة، بالإضافة إلى بعض السبخات في شرق المنطقة وغربها، كما تتخلل هذه الهضاب والسهول أفلاج تستخدم في ري المحاصيل الزراعية، وتفصيل ذلك كما يلي:

أولا: الجبال:

تحد المنطقة من الشمال سلسلة جبال مرتفعة جدا تتراوح بين ٤ آلاف إلى ٣ آلاف قدم تقريبا. وتدخل بعض أجزائها في حدود المنطقة وخاصة في الجهة الشرقية حيث منطقة لنجة والمرازيق. وتقع بين هذه السلسلة وساحل المنطقة على الخليج العربي جبال تخرق بعض المناطق وتفصل بينهما. وبعض تلك الجبال توازي الساحل ولا تترك منه في بعض المناطق الا ساحلا ضيقا، بل أنها تلاصق الساحل في بعض أجزائه مثل (بندر دستور) و (راس بالدود) و (راس مويه).

وفي أقصى شرق المنطقة - من شرقي قرية (هميران) الواقعة شرقي (بند معلّم) إلى (راس دشكان) - يمتد ساحل جبلي يسمى (بلوغار). وتتميز السلسلة الجبلية الشمالية في جزئها الغربي الواقع شمال قرية (الطاهريّة) حتى شمال قرية (بيضخان) بما يلي:

- ١- وجود الفحم الحجري بكميات كبيرة وهي غير مستغلة.
- ٢- وجود النفط والغاز بكميات تجارية، وقد حفرت بعض الآبار فيها من قبل الحكومة المركزية لاستخراجه.

٥- جزيرة (سرى) وتقع موازية لـ(راس بستانه) وتبعد عنه مسافة ٤٠ كيلومترا وهي تابعة لمنطقة (لنجه).

ثانيا: مسافات المنطقة ومساحتها الاجمالية:

تبلغ مسافة منطقة برفارس من الغرب حيث قرية (بنك) إلى الشرق حيث (راس دشكان) ٤٢٦ كيلومترا^(١)، وتتراوح المسافة من الشمال إلى الجنوب ما بين ٤٠ كيلومترا من وسط المنطقة و ٢ كيلومترا في شرقها، و ٥ كيلومترات في غربها، أما المساحة الاجمالية فتبلغ ٦٤١٤ كيلومترا مربعا تقريبا.

(١) دليل الخليج - القسم الجغرافي ٢٣١٣/٧.

كما يوجد في الجبل الواقع شرقي قرية (بَسَّاس) الواقعة شمالي قرية (دَهْنُو) معدن الموميان يقطر من الجبل مباشرة ويستفيد منه أهالي المنطقة المجاورة في جبر الكسور وغيرها.

أما الجبل الواقع شمالي قرية (شَنِينِز) إلى قرية (هميران) التابعة لمنطقة عبيدل فهو غني بالأشجار المفيدة النافعة حيث يوجد به شجر (الببذام أو اللوز)، وأشجار (حبة الخضراء) و (اللبان) التي تؤكل مباشرة، هذا بالإضافة إلى أشجار (الخيل) و(الفوطن) و(الصعتر أو الزعتر) و (الشيخ) التي تستخدم في كثير من الأدوية.

والجبل الواقع شمال قرية (الرستمي) إلى قرية (البهامنه) يتميز بوجود المعادن التالية: البرونز ، النحاس ، الألمنيوم ، والكبريت بكميات كبيرة.

وأسماء الجبال الداخلية الواقعة بين السلسلة الشمالية والساحل، وارتفاعها وبعض خصائصها فكما يلي:

من الغرب حيث قرية (زبارة) التابعة لبني مالك إلى قرية (رستاق) التابعة لبني حماد القسم الشرقي، يوجد جبل يوازي الساحل في جزئه الغربي ويبتعد عنه في جزئه الشرقي يخترق منطقتي بني حماد وعبيدل، وتختلف أسماء هذا الجبل باختلاف المناطق:

من قرية (الرَبَّارَه) إلى قرية (بَسْتَانَه) يسمى جبل (دَسْتُور)، ومن قرية (بَسْتَانَه) إلى قرية (جَهْوَاز) يسمى جبل (شاهين كوه)، ومن قرية (جهواز) إلى قرية (بُجِير) يسمى جبل (سَنَجُول) ومن قرية (بُجِير) إلى نهايته من الشرق يسمى جبل (نَادِرْدُون).

ويتراوح ارتفاع جبل (دستور) بين ١٠٠ إلى ١٠٠٠ قدم تقريبا. ويبلغ ارتفاع جبل (شاهين كوه) من ١٠٠٠ إلى ١١٠٠ قدم تقريبا عن سطح البحر^(١) أما جبلي (سنجول) و (نادر دون) فيبلغ ارتفاعهما ٤٠٠٠ قدم تقريبا.

أما مميزات وخصائص هذا الجبل فكما يلي:

يتميز جبلي (سنجول) و (نادر دون) بوجود الأشجار المختلفة كالتين والبيذام والصعتر والفوطن والشيخ والحرملة والسدر، ومعظم هذه الأشجار والشجيرات تستخدم في الأدوية المحلية بالإضافة إلى وجود شجر (العود) بهذا الجبل. كما يوجد في جبل (نادر دون) شمال قرية (بَاغُوَه) غربي منبع الفلج كميات من النفط غير مستغلة بالإضافة إلى الغاز. كما تعيش في هذا الجبل قطعان من الغزلان والوعول بالإضافة إلى بعض الحيوانات المفترسة كالنمور والفهود والذئاب والضباع. هذا بالإضافة إلى وجود نحل العسل حيث تنتشر خلاياه في الجبل بكثرة، ويعتبر جزء من مصادر دخل أهل المنطقة. ويوجد في وسط المنطقة جبل ساحلي يبدأ غربا من منطقة (خوركاره) ويمتد موازيا للساحل شرقا إلى شرق قرية (تاونه) حيث يمتد شمالا ثم شرقا إلى قرية (نيرم). وتختلف أسماؤه باختلاف المناطق: فمن منطقة (خوركاره) إلى (راس بالدود) يسمى جبل (شِيرُوَه)، ومن (راس بالدود) إلى (راس مويه) من جهة الجنوب يسمى جبل (كَلَات) نسبة إلى قرية (كَلَات)، ومن (راس مويه) إلى شرقي (تاونه) يسمى جبل (تاونه) نسبة إليها، ومن جهة الشمال من قرية (القريشة) إلى وادي (الطُوق) يسمى جبل (مرباخ)، ومن وادي (الطُوق) إلى قرية (غدير البحرية) يسمى جبل (كُوسُور)، ومن قرية (غدير البحرية) إلى مدخل (الخوم) يسمى جبل

(١) دليل الخليج - القسم الجغرافي ٢٣١٤/٧.

المنطقة يقع شمالي قرية (حيسنة) وهو جبل ليس بالطويل يسمى جبل (اليارد) يبلغ ارتفاعه عن سطح البحر بين ١٠٠٠ إلى ١٢٠٠ قدم تقريبا.

كما يوجد هناك جبلان صغيران جنوبي قرية (مهركان) وشمال قرية (بستانه) الساحلية يسمى الأول (بيركوه) والثاني (بسكوه) ويبلغ ارتفاعهما عن سطح البحر من ١٠٠ إلى ١٥٠ قدما تقريبا. وتوجد مرتفعات جبلية صغيرة تقع بين منطقة (جنكل) شمالي مدينة (لنجه) والساحل. لا يتعدى ارتفاعها ٥٠ قدما، وتوجد على قممها آثار مساكن قديمة لا يعرف تاريخها.

ثانيا: الهضاب والسهول والسبخات والأفلاج:

وتقع بين هذه الجبال الداخلية والجبال الشمالية هضاب وسهول خصبة تستخدم في زراعة الحنطة والشعير وبقية الحبوب بالإضافة إلى النخيل وبعض أشجار الفواكه، وتنتشر قرى المنطقة في جوانب جبال المنطقة من الشمال والجنوب.

وتختلف الهضاب من حيث الارتفاع والانخفاض باختلاف المناطق والجبال. فأما غرب المنطقة فلا يتجاوز عمق آبارها أربع قامات^(١) وأما وسط المنطقة من حدود (بجير) إلى حدود (ورزنك) فقد يتعدى عمق آبارها ٣٠ قدما. أما المنطقة الشرقية فيبلغ متوسط عمق آبارها خمس قامات.

كما توجد هناك مناطق سبخية في شرقي المنطقة من جنوب قرية (كُورستانه) إلى غربي منطقة (جنكل) إلى حدود منطقة قرية (مغوه) ثم

(١) القائمة: سبعة أقدام.

(كَلْنُكُوه)، ومن مدخل (الخوم) إلى (نيرم) يسمى جبل (خُم). ويبلغ ارتفاع الجبل بمسماياته المختلفة من (خوركاره) إلى شمال قرية (تاونه) بين ٢٠٠٠ إلى ٣٠٠٠ قدم عن سطح البحر، أما امتداده من مدخل (الخوم) إلى قرية (نيرم) فيبلغ ارتفاعه ٥٠٠ قدم. أما مميزاته وخصائصه من الجهة الشمالية فهي: من وادي (سَارْكُوه) الواقع شرقي قرية (القريشة) إلى وادي (الطوق) الواقع شرقي قرية (مرباخ) جبل غني بمعادنه الثمينة وأحجاره الكريمة النفيسة من مختلف الألوان والأشكال كالماس وغيره. كما يوجد به الرخام بكميات كبيرة وأنواع مختلفة. أما من حيث الأشجار فهو غني كذلك بأشجاره المفيدة مثل التين والصعتر والقوطن والشيخ الجعدة والسمر والسلم. كما تكثر فيه قطمان الوعول والغزلان بالإضافة إلى الطيور بأنواعها المختلفة، ويعد بمواصفاته هذه من أغني جبال المنطقة من جميع النواحي.

ومن العجائب التي توجد في هذا الجبل غار يسمى (بَرْزَيْده) يقع جنوبي قرية (مرباخ) ويبعد عنها مسافة ٧ كيلومترات، والعجب في هذا الغار أنه في شدة أيام الحر في المنطقة التي توافق برج الأسد يكون جوه باردا جدا بدرجة ١٠ درجات مئوية فوق الصفر تقريبا. واتساع هذا الغار ٥٠ مترا طولا وعرضا وليس له إلا مدخل واحد ارتفاعه متر واحد وعرضه ثلاثة أمتار.

أما جبل (كوسور) فهو غني بالملح الجبلي الممتاز بكميات هائلة لو صنعت لكفت نصف قارة آسيا تقريبا. ويتميز جبل (خوم) بوجود نبع ماء كبريتي ساخن جدا يستخدمه أهالي المنطقة للاستشفاء من بعض الأمراض كالروماتيزم والقروح وشد الأعصاب، ويدعى هذا المنبع (عين الخوم) وهو مشهور عند أهل المنطقة ويدعى أحيانا بـ (مراغه). وجبل آخر في

إلى قرية (رَاولُوه)، وفي غرب المنطقة الارض الواقعة بين القرى التالية:
من غربي قرية (خِيَارُوه) إلى جنوب قرية (بِيضَخَان) إلى شرقي قرية
(عَسْلُوه) إلى حدود (راس نَابند) من الشمال.

الأفلاج:

الفلج عبارة عن مجرى للمياه التي تنبع من الجبال وهي صالحة للرى
وللشرب في بعض المناطق، وهذه المجارى والقنوات مبنية منذ القدم من
المنبع إلى مناطق الري، وتتراوح المسافة بين المنبع والقرى من ٢٢ إلى
١٢ كيلومترا تقريبا.

ويوجد بالمنطقة أحد عشر فلجا ومواقعها كما يلي:

- ١- فلج (أَخْتَر) يبعد منبعه عن قرية (أَخْتَر) مسافة ١١ كيلومترا، ويقع
المنبع شمال القرية في الجبل المشهور بجبل (جُم).
- ٢- فلج (الطَاهِرِيَّة) ويبعد منبعه عن قرية (الطَاهِرِيَّة) مسافة ١٨ كيلومترا،
ويصب في غربها.
- ٣- فلج (بِيضَخَان) يبعد منبعه عن القرية مسافة ١٢ كيلومترا شرقا.
- ٤- فلج (بُومِسْتَان) يبعد منبعه عن القرية مسافة ١٢ كيلومترا من جهة
الشمال.
- ٥- فلج (بَرْدُول) والذي يصل قرية (احشام) ويبعد منبعه عن القرية مسافة
١٨ كيلومترا شرقا .
- ٦- فلج (جَهَّة) يصل إلى قرية (احشام) ويقع شرقي فلج (بردول) ويبعد
منبعه عن قرية (احشام) مسافة ٢٢ كيلومترا.
- ٧- فلج (بِهْدِه) والذي يبعد منبعه شمال غربي قرية (بهده) مسافة ١٢
كيلومترا.
- ٨- فلج (الابْنَاو) ويصل إلى مزارع (الابناو) الواقعة في الشمال الشرقي

لقرية (هميران) ويبعد منبعه عن المزارع مسافة ٣ كيلومترات.

- ٩- فلج (نَخْلُ جَمَال) ويبعد منبعه عن القرية شمالا ١٣ كيلومترا.
- ١٠- فلج (بَاغُوه) ويقع منبعه شمال القرية ويبعد عنها بمسافة ١٢ كيلومترا.
- ١١- فلج (رِسْتَاق) والذي يمر بقرية (لِشْتُونِي) من جهة الشرق ويبعد
منبعه عن قرية (رستاق) مسافة ٢٠ كيلومترا.

وهناك فلجان قنواتهما^(١) مسدودة ومعطلة مما يحول دون وصول الماء
إلى المناطق الزراعية. أحدهما يقع شرقي قرية (نَخْلُ خَلْفَان) مسافة ٦
كيلومترات ويسمى فلج (عَلَمِدِين). والآخر يقع جنوب قرية (القريشة)
ويبعد عنها مسافة ٨ كيلومترات ويسمى فلج (الكَهَن). هذا بالإضافة إلى
فلج آخر بنفس المواصفات يقع جنوب قرية (كُوشَنْد) التابعة لقبيلة عبيدل
ويبعد عن القرية مسافة ٨ كيلومترات ويسمى فلج (القَنَاتَان).

ثالثا: الشريط الساحلي:

ويمتد على طول حدود المنطقة - على الخليج العربي - شريط
ساحلي يضيق في بعض المناطق ويتسع في الأخرى تبعا لملاصقة الجبال له
وبعدها عنه، فنجده متسعا نوعا ما في الغرب من مدينة (كنكون) إلى
(راس نابند) حيث يتراوح عرضه من ١٠٠ إلى ٥٠ مترا، أما من (راس
نابند) إلى قرية (بستانه) فلا يتعدى عرضه ٤٠ مترا، ومن قرية (بستانه)
إلى (بندر المقام) فيتراوح عرضه بين ٢٠٠ إلى ٦٠٠ متر تقريبا، ومن
(بندر المقام) إلى قرية (مغوه) فيتراوح عرضه ما بين ١٠٠ إلى ٢٠٠ مترا،
ومن (مغوه) إلى (راس بستانه) فأتساعه ما بين كيلومتر واحد إلى
كيلومترين، ومن قرية (بستانه) إلى قرية (شناس) فيتراوح عرضه ما بين

(١) القناة : بئر يصل إلى مجرى النهر الأرضي.

« الفصل الثالث »

مصادر الدخل

أولاً: الثروة الحيوانية:

من أهم مصادر الدخل في برفارس الحيوانات التي يقومون على تربيتها معتمدون عليها في جانب من مطعوماتهم من جهة، ومتخذوها مصدراً لدخلهم من جهة أخرى، فهم يستفيدون من ألبانها ولحومها وجلودها وأوبارها في بعض المصنوعات. ولديهم بعض الطرق البدائية للاستفادة من اللبن وذلك بتجفيفه بعد استخراج السمن الحيواني منه، وهذه الحيوانات هي الأبل في بعض القرى التي يقوم بتربيتها بعض الرعاة الذين يتخذون ذلك مهنة لهم، ويدعون بـ(الشتوت)، ويعتبرون من البدو الرحل في المنطقة.

كما يقوم أهالي المنطقة بتربية الأبقار والماعز، ومعظم الاستفادة من اللبن والسمن من هذه الأصناف من الحيوانات. ويقومون ببيع بعضها بعد توالدها وتكاثرها فيما بينهم، كما يقومون بتصديرها للخارج. وذلك في حالة زيادتها عن حاجة المنطقة.

ولا ننسى أن هناك مصدر آخر للدخل في الثروة الحيوانية لأهل المنطقة وهو صيد الصقور في موسم محدد للصيد. ويبدأ الموسم من أول برج الميزان إلى آخر برج القوس، حيث يقوم الصيادون المختصون بهذه المهنة - الذين يسمون بـ(الكواخين) - بنصب مصائدهم وانتظار مايسوقه القدر لهم من رزق. وهناك أناس معروفون بشراء الصقور من هؤلاء الكواخين وبيعها في الخارج على شيوخ وأهالي البر الآخر للخليج من

١٠٠٠ إلى ١٥٠٠ متر تقريبا، ومن قرية (جشه) إلى (بند معلم) فيتراوح عرضه بين ١٠٠ إلى ٥٠٠ متر، ومن (بند معلم) إلى (راس دشكان) فيتراوح عرضه بين ١٠٠ إلى ٣٠٠ متر.

وتقع على هذا الشاطئ عدة موانئ ومراس للبوخر والسفن منها: ميناء لنجه، وميناء جارك. أما المراسي فأشهرها - التي تسمى (بندر) عند أهل المنطقة - وهي:

بندر بند معلم، ككك، بستانه، مغوه، كلات، شيروه، المقام، شيووه، دستور، تبين، نابند، عسلوه، نخل تكي، أختر، عينات، كككون.

وهناك قرى ساحلية تشتهر شواطئها بكثرة الأسماك، وتعتبر مصايد للأسماك في المنطقة وهي: بستانه، دوان، تاونه، كرز، شيروه، نخيلوه، المقام، شيووه، برك، أختر، ميگوه.

هواتها، ويباع بعضها أحيانا بأثمان باهظة.

ونذكر في نهاية هذه النقطة، الثروة الحيوانية البرية أى غير الخاضعة للتربية ومنها الغزلان والوعول التي توجد بكثرة في جبال المنطقة ووديانها، حيث يوجد الماء والمرعى الطبيعي، ويقوم بعض هواة الصيد من أهالي المنطقة باقتناصها بسلاحهم الخفيف المتوفر لديهم ويبيع لحومها على أهالي القرى في المنطقة.

كما يعتبر العسل من مصادر الدخل وذلك من خلايا النحل التي تكثر في الجبال والتي يقوم البعض باستخلاص العسل منها وبيعه لمن يشتريه.

ثانيا: الثروة السمكية وصيد اللؤلؤ:

ذكرنا سابقا بعض مصائد الأسماك على شاطئ المنطقة والتي يتخذها أهالي تلك القرى الساحلية مصدرا رئيسيا للدخل لديهم، وتكثر في معظم مصائد المنطقة - والتي يصدر الفائض منها إلى الخارج - أسماك السردين التي تسمى (العومة) حيث تجفف على الشواطئ ثم تشحن بالسفن إلى أسواق بيعه. أما أنواع الأسماك الأخرى المتوفرة في تلك المصائد والتي تباع في القرى المجاورة وتشحن لداخل إيران فهي حسب مسمياتها المحلية: الجنعد، القباب، والصداء هذا بالإضافة إلى أسماك أخرى تباع محليا مثل: الجش، الصافي، الحاقول، البياح، الكوفر، الشماهي، الهامور، الشعري، البسال، الخباط، الجرجور، الخن وما شاكلها. وتكثر هذه الأسماك في موسم محدود: من أول برج الجدى إلى آخر برج الدلو وذلك في فصل الشتاء.

ويقوم أهالي المنطقة بتعليق بعض الأسماك وحفظها لفصل الصيف

الذى تقل فيه الأسماك الطازجة، ويسمى لديهم (طريح) أو (صراجج). ويذكر أن في قرية (أختر) في الفترة مابين منتصف برج الدلو إلى منتصف برج الحوت وفي مكان معين تكثر أسماك الجنعد بكميات هائلة ولا تخالطها الأسماك الأخرى، وفي غير هذه الفترة لا توجد سمكة واحدة من هذا النوع، هذه من الأشياء الغريبة في هذه القرية. أما بالنسبة لأدوات الصيد فهي: الليخ، العاملة، البلم، القرقور، الخيط، الصورم والسالية.

وإلى جانب صيد الأسماك هناك الغوص على اللؤلؤ وذلك في الموسم المعروف من أول برج السرطان إلى آخر برج السنبلة، وفترته ثلاثة أشهر. والمغاصات معروفة لدى أهالي المنطقة قرب الساحل وحول الجزر، ويقام بالبحار إليها بالسفن الصغيرة التي تعرف بالاسماء التالية: السمبوك، البلم والشوعي. ونظام الغوص عندهم وتقسيم العمل على السفينة في فترة الغوص هو النظام المعروف في الخليج. وهناك تجار يشترون من النواخذة اللؤلؤ ويبيعونه في أسواقه الرائجة ويدعون بـ(الطواويش).

ثالثا: الثروة النباتية:

ومن أهم مصادر الدخل بالنسبة للثروة النباتية: القمح والشعير والتمور. حيث تباع في المنطقة محليا، كما يصدر الفائض إلى الخارج. ويزرع القمح والشعير في أواخر فصل الخريف، حيث ينتظر بعدها ما تجود به السماء من هطول الغيث في فصل الشتاء، وليس هناك مصدر لرى هذه الغلة الا أمطار الشتاء الموسمية، هذا ويعني فساد المحصول عند عدم هطولها. أما الحصاد فيكون في منتصف فصل الربيع حيث تخزن الحبوب بعد التصفية للاستهلاك، أو تباع. ويستخدم القش الذى يسمى (التبن) علفا للحيوانات، كما يستخدم في أعمال البناء.

أما بالنسبة للتمور فهني مصدر مهم للدخل وذلك بالاعتماد على مزارع النخيل المنتشرة في المنطقة بأسرها. ويستفاد من رطبها في أول الموسم أي في فصل الصيف ثم تجفف بطرق خاصة كي تتحول إلى تمور تحفظ في أماكن تسمى (كندول) وهي عبارة عن غرفة خاصة لحفظ التمور. كما يستفاد من النخل بكل أجزائه، وهي حسب تسمية أهالي المنطقة: الخوص، العسق، الليف، الكرب، الجذع وغيرها.

وهناك زراعة الجبوب الأخرى كالعديس والحمص الأسود ويسميه أهالي المنطقة (الكرو) والرشاد والخردل والكتان، كل هذه المحاصيل تسقى بالأمطار الموسمية، وتعتبر من مصادر الدخل الفرعية. وهناك ماتسقى بطرق الري مثل البهارات. كالكزبر ويسمونه (الجنجلان) والكمون الذي يسمونه (السوت) وحبّة الحلوه والسسم. وكذلك الخضروات كالبصل الذي يعتبر من مصادر الدخل، وكذلك الخضروات التي تستهلك محليا كالفجل والذي يسمونه (الرويد) والكراث الذي يسمونه (البكل) والبطيخ والبوبر والقرع والخيار والخس.

وهناك مصدر آخر للدخل ألا وهو زراعة التبغ الذي يسمى عند أهل المنطقة (التن). حيث يزرع بكميات كبيرة ويستهلك جزء منه محليا ويصدر الفائض للخارج.

طرق الري:

أما بالنسبة لطرق الري فهني:

- ١- الأمطار الموسمية.
- ٢- الأفلاج التي سبق ذكرها.
- ٣- مياه الآبار التي يختلف عمقها باختلاف المنطقة.

وكانت المياه تستخرج منها بطرق بدائية ثم استخدمت الآلات الحديثة لاستخراجها. أما مياه الأمطار المتجمعة في البرك والتي هي عبارة عن خزانات مياه فلا تستخدم إلا للشرب والطبخ وذلك لقلّة المياه العذبة في بعض المناطق.

رابعا: التجارة:

نقسم التجارة إلى قسمين محلية وخارجية. أما المحلية فتتمثل في تسويق المنتجات المختلفة محليا. وأما الخارجية فتتمثل في نقل وتصدير ثروات المنطقة مثل سمك السردين والقمح والشعير والتمور والبصل والتبغ والحيوانات كالبقر والماعز والغنم. كما يقومون بتجارة بيع اللؤلؤ والصقور.

أما بالنسبة لأماكن التسويق فهني المدن المشهورة في الساحل الآخر للخليج العربي كالبحرين وقطر ودبي. وبالمقابل فهم يقومون باستيراد بقية مستلزمات الحياة كالأرز والسكر والسمن النباتي والشاي والأقمشة وغيرها من الحاجات الضرورية غير المتوفرة لديهم.

« الفصل الرابع »

المناخ

لا يختلف مناخ منطقة برفارس عن مناخ بقية مناطق الخليج العربي، إلا أن لطبيعة التضاريس الجبلية تأثير في درجة الحرارة والأمطار. وهو عموماً حار جاف صيفاً بارداً ممطر شتاءً.

ونورد فيما يلي مناخ المنطقة في كل فصل من فصول السنة على حده:

١- فصل الصيف:

وهو يبدأ من أول برج السرطان إلى آخر برج السنبله. ويتميز فصل الصيف بشدة حرارته الجوفية حيث تصل درجة الحرارة في المناطق الساحلية من جهة الشرق للمنطقة إلى ٤٥ درجة مئوية فوق الصفر، وفي الجهة الغربية من ٣٥ إلى ٤٠ درجة مئوية فوق الصفر.

أما القرى الواقعة بين الجبال فدرجة الحرارة فيها متذبذبة لكنها مرتفعة في نفس الوقت، إذ تصل إلى ٣٥ درجة مئوية بل أحياناً إلى ٤٠ درجة مئوية فوق الصفر، وتقل درجة الحرارة في جبال المنطقة حيث لا تتعدى ٢٥ درجة مئوية فوق الصفر، وتنزل إلى ما دون ذلك في الليل حيث يكون الجو بارداً.

ونلاحظ قلة هبوب الرياح في فصل الصيف وهو عامل من عوامل ارتفاع الحرارة، وغالباً ما تكون غربية عند هبوبها. كما يلاحظ هدوء البحر في هذا الفصل من بدايته إلى نهايته حيث يبدأ موسم صيد اللؤلؤ في المغاصات التي سبق التطرق إليها.

ويقل في هذا الفصل صيد السمك وذلك لشدة حرارة مياه الساحل، وبسبب ارتفاع درجة الحرارة وعدم سقوط الأمطار فيقل منسوب مياه الآبار، كما تجف ينابيع العيون وتنمو الأملاح في بعض جبال المنطقة وخاصة جبل (كوسور).

٢- فصل الخريف:

وهو يبدأ من أول برج الميزان إلى آخر برج القوس ويكون الجو معتدلاً بصفة عامة في هذا الفصل، وذلك بسبب الرياح الشمالية والغربية التي تهب على المنطقة وقد تشتد أحياناً حيث تؤدي إلى ارتفاع أمواج البحر على السواحل وهيجانه أحياناً أخرى. كما تؤدي إلى انخفاض درجة الحرارة بشكل نسبي.

ويلاحظ في هذا الفصل تساقط أوراق الأشجار استعداداً لفصل الشتاء القادم. وفي منتصف برج القوس يبدأ أهل المنطقة في زراعة الحبوب كالقمح والشعير وغيرها، كما يقومون بزراعة البصل والطماطم وباقي الخضروات الشتوية. وتهطل في هذا الفصل أمطار خفيفة أحياناً.

٣- فصل الشتاء:

يبدأ من أول برج الجدى إلى آخر برج الحوت ويتميز بشدة البرودة عدا المناطق الساحلية حيث تحتفظ بدفئتها، إذ تصل درجة الحرارة فيها إلى ٢٠ درجة مئوية فوق الصفر.

أما في القرى الواقعة بين الجبال فتصل درجة الحرارة فيها إلى ١٥ درجة أو ٢٠ درجة مئوية فوق الصفر. أما الجبال فيكون البرد فيها قارصاً

جدا، حيث تنخفض الحرارة فيها إلى درجة الصفر وما تحت الصفر.

« الباب الرابع »

(الناحية الدينية والعلمية والاجتماعية بالمنطقة)

« الفصل الأول »

الناحية الدينية

أولا: الديانة والمذاهب:

يدين سكان المنطقة قاطبة بالديانة الاسلامية، اذ لا يوجد بينهم أهل الكتاب من اليهود أو النصارى، أو وثيون أو أى ديانات أخرى سماوية أو غير سماوية.

وجميع أهل المنطقة عرب سنيون يتخللهم بعض الامامية الاثنا عشرية النازحون إليهم من المنطقة المجاورة، وهم أقلية صغيرة جدا في بعض القرى. وأهل السنة سكان المنطقة تختلف مذاهبهم فمعظمهم شافعية بالإضافة إلى المالكية والحنابلة، ولا يوجد بينهم أحناف.

ونورد فيما يلي مذاهب قبائل المنطقة:

١- بنو خالد وآل حرم والحماديون وعبيدل وبن بشر كلهم شافعيون، عدا سكان قرية (حالة نابند) وبعض سكان قرية (الخره) اذ أنهم مالكيو المذهب.

٢- آل علي والمرزيق أغلبهم حنابلة والبقية شافعيون، أما منطقة (لنجه) فنصفهم شافعيون والنصف الآخر حنابلة. هذا بالنسبة لأهل السنة.

وتهطل الأمطار غزيرة في هذا الفصل من أول برج الجدى إلى منتصف برج الحوت، عدا أيام الجذب حيث تقل الأمطار مما يؤدي إلى فساد المزروعات والتأثير على أهالي المنطقة اقتصاديا.

وتقترب الأسماك في هذا الفصل من السواحل لدفتها وخاصة أسماك السردين التي تسمى (العومة)، ويبدأ موسم صيدها بكميات كبيرة، كما تكثر الأنواع الأخرى من الأسماك في المصايد المعروفة والتي سبق ذكرها.

٤- فصل الربيع:

يكون الجو معتدلا في هذا الفصل حيث ترتفع درجة الحرارة نسبيا، ويهب النسيم العليل الذى خلفه الشتاء، وتزهر المزروعات المختلفة بعد هطول الأمطار فتتمو محاصيل الحبوب وبقية الخضروات الشتوية، وذلك في بداية هذا الفصل. وتتحول المنطقة إلى جنة خضراء باكتساء الأراضي بالعشب والحشائش وازدهار الرياض بالورود والأزهار، وترنمها بتغريد الطيور وزقزقة العصافير، وانتشار الفراشات ذات الألوان الزاهية.

أما الامامية فهم شيعة جعفرية (اثنا عشرية) معظمهم من العجم، أما أصوليون أو خياريون، وبعضهم من العرب وهم البحارنة المهاجرون إلى المنطقة من جزيرة البحرين .

ثانياً: المساجد:

تنتشر المساجد الصغيرة والكبيرة في جميع قرى ومدن المنطقة وعددها يعتمد على المدن والقرى وعدد السكان فيها. فتحتوي القرية على مسجدين أو ثلاثة، والمدينة على خمسة أو ستة مساجد.

وتضم هذه المساجد سكان القرى والمدن في الصلوات الخمس علاوة على الجوامع التي تقام فيها صلاة الجمعة. ويقوم على بناء المساجد المتبرعون من أهل الخير، كما يقوم أهل القرى والمدن بمساعدة الأمام والمؤذن في تأمين معيشتهما، وتوفير حاجتهما. ويوجد في المنطقة مدارس شرعية سنتطرق إلى ذكرها بالتفصيل في الناحية التعليمية.

ثالثاً: علماء المنطقة المشهورون:

أ- مدينة كركوك:

الشيخ اسماعيل، يتصدر للفتوى بالمدينة كما يقوم باجراء عقود الزواج، وقد درس العلم الشرعي في مدرسة الحنفي بقرية (نخل خلفان).

ب- قرية عسلوه:

الشيخ حامد ملا حسين عبادي، وهو مفتي القرية وما حولها من القرى، وقد درس علومه الشرعية في مدرسة الحنفي بقرية (نخل خلفان)، وأكمل دراسته بالمدينة المنورة.

ج- قرية جاه مبارك:

الشيخ ابراهيم الأنصاري، وهو عالم جليل معروف بالزهد والتقوى، درس العلم الشرعي في مدرسة كوهج ومدرسة الحنفي بقرية (نخل خلفان)، وأكمل دراسته الشرعية بالمدينة المنورة.

د- قرية كشكنار:

الشيخ رحمه آل سدراه، وهو من العلماء والزهاد الذين يضرب بهم المثل في التقوى والصلاح، وقد درس العلم الشرعي بالمدينة المنورة.

هـ- قرية الدشتية:

الشيخ عبدالوهاب بن عبدالرحيم الأنصاري، ويقوم هو وأبنة الشيخ عمر بالافتاء في القرية، كما يقوم باجراء عقود الزواج وما يتعلق بها. أخذ علومهما الشرعية من مدرسة الحنفي على يد الشيخ أحمد نور، وأكمل الشيخ عمر دراسته في جامع الأزهر بالقاهرة.

و- قرية الكابندية:

الشيخ عبدالله مولوى، هو مفتي القرية والقائم على الأمور الشرعية فيها برخصة من الحكومة المركزية. أخذ علومه الشرعية عن الشيخين محمد حنفي وأحمد نور بمدرسة الحنفي بقرية (نخل خلفان).

ز- قرية البمبرية:

الشيخ عبدالفتاح، وهو امام وخطيب القرية حصل على العلوم الشرعية من مدرسة الحنفي بقرية (نخل خلفان).

ح- قرية حشوم:

الشيخ أحمد مولوى، يقوم على القضاء والفتوى والامامة والخطابة بالقرية، درس العلم الشرعي بمدرسة الحنفي.

ط- قرية نخل خلفان:

١- الشيخ محمد حنفي بن عبدالله الزبيري، الذي ينتهي نسبه إلى الزبير بن العوام رضي الله عنه، وهو العالم الجليل الزاهد القائم على ادارة مدرسة الحنفي بقرية (نخل خلفان) أيام حياته، وقد قام بتأسيس هذه المدرسة والده الشيخ عبدالله آخذ. أخذ علومه عن الشيخ أحمد الشافعي بمدرسة الكمالي بجزيرة (قشم). وقد برع في علوم الشرع كالفقه والتفسير والحديث وعلوم اللغة العربية كالنحو والصرف والبلاغة وعلم الفلك وغيرها. وكان مفتي المنطقة بأسرها عدا منطقة لنجه.

٢- الشيخ أحمد نور بن الشيخ عبدالله الزبيري، هو أخو الشيخ محمد حنفي المشهور بعلمه الواسع وحلمه، وقد تولى إدارة المدرسة والتدريس فيها بعد وفاة أخيه، وكان مفتيا للمنطقة كما كان أخوه، درس علومه الشرعية في مدرسة كوهج ثم مدرسة الكمالي بجزيرة (قشم) ثم أكمل دراسته في مدينة (لاهور) بباكستان ومنطقة الإحساء على يد الشيخ أبو بكر. ولم يتصد للافتاء والتدريس بالمنطقة إلا بعد أن أكمل أربعين سنة دراسية طلبا للعلم.

٣- الشيخ عبدالله بن محمد حنفي. هو العالم الجليل المشهور بعلمه وتقواه، فقد تولى التدريس بمدرسة الحنفي كمساعد لعمه الشيخ أحمد نور، أخذ علمه الشرعي من أبيه وعمه في مدرستهما.

(٧٥)

٤- الشيخ محمد صديق بن أحمد نور، قام بالتدريس في مدرسة الحنفي أيام حياة والده وأدار شؤون المدرسة بعد وفاته، كما كان يقوم بالافتاء واجراء عقود الزواج، وبقية الأمور الشرعية بالمنطقة، وقد أخذ علومه على يد أبيه الشيخ أحمد نور.

٥- الشيخ عمر بن محمد حنفي، قام بالتدريس في مدرستهم كمساعد لعمه الشيخ أحمد نور، وقد درس العلوم الشرعية على يده.

٥- قرية كلات:

الشيخ عبدالله محمد سعيد، وهو مفتي القرية وقاضيها وعالمها الجليل المشهور بعلم الفقه والحديث. أخذ علومه الشرعية على يد الشيخ محمد حنفي.

ك- قرية مرباخ:

الشيخ عبدالله ملا حسين المشهور بالرياستاقي، وهو عالم جليل بليغ اللسان فصيح النطق، مشهور بالوعظ والارشاد، وقد درس في مدرسة كوهج.

ل- قرية سكره:

الشيخ ابراهيم السعدي المشهور بالسكراوي. وهو من العلماء والزهاد في المنطقة، وقد أخذ علمه الشرعي من مدرسة كوهج على يد الشيخ أحمد النقشبندي.

م- قرية نخل نمير:

الشيخ علي بن أحمد الأنصاري، يقوم بالافتاء في القرية وما حولها

واجراء عقود الزواج، كما يقوم بالامامة والخطابة فيها، وقد أخذ علومه الشرعية في مدرسة الخالدية والأحمدية بمدينة (لنجه) على يد شيوخها المشهورين.

ن- قرية شناص:

الشيخ علي بن رجب، وهو امام وخطيب القرية والقائم على عقود الزواج فيها، وقد درس العلم الشرعي بمدرسة الأحمدية بلنجه.

س- قرية مهركان:

الشيخ علي بن عبدالرحمن الأنصاري، هو العالم المشهور بالورع والتقوى وعلم الفقه والحديث والافتاء في القرية، وقد درس على الشيخ أحمد القصاب بمدرسة لنجه.

ع- مدينة لنجه:

١- الشيخ عبد الرحمن بن يوسف الخالدي الملقب بسليطان العلماء من قبل حاكم (شيراز) قوام الملك. وهو العالم الجليل الفقيه المشهور بسعة علمه الشرعي، ينتهي نسبه إلى خالد بن الوليد رضي الله عنه وقد أسس مدرسة الخالدية بمدينة (لنجه)، وقام على ادارتها والتدريس فيها، وكان مفتياً لمنطقة (لنجه). وقد درس علمه الشرعي في مدرسة كوهج ومدرسة الكمالي بجزيرة (قشم)، كما درس في أماكن أخرى وهي الهند وكشمير ومكة المكرمة والمدينة المنورة والاحساء وجامع الازهر.

٢- الشيخ محمد علي بن الشيخ عبدالرحمن سلطان العلماء، تولى ادارة شؤون المدرسة والتدريس فيها بعد وفاة والده، وقد أخذ علومه

الشرعية عنه، وأكمل دراسته بجزيرة (قشم) ومصر وغيرها من الأماكن. ٣- الشيخ حسن بن عبدالله الرضوان، هو العالم الجليل المشهور بالبلاغة والفصاحة، إذ كان قاضياً ومفتياً للمنطقة، ذو باع طويل في ذلك وهو مشهور بالصلاح والورع والتقوى، كما كان خطيب مدينة (لنجه)، وقد درس العلم الشرعي في مدرسة الأحمدية بمدينة (لنجه)، كما درس على يد الشيخ عبدالرحمن سلطان العلماء، ويرجع أصله إلى آل حرث من عمان في الجزيرة العربية.

« الفصل الثاني »

الناحية التعليمية

تأخذ الناحية التعليمية بالمنطقة اتجاها دينيا وذلك بالالتزام بالدين الموجود عند أهالي المنطقة.

فما أن يبلغ الطفل ست سنوات حتى يؤخذ إلى معلم القرآن الذي يسمى لديهم (الملا) وذلك لتعليمه القرآن من بدايته إلى نهايته، حتى يختم القرآن قراءة جيدة وبإتقان. ويدفع ولي أمر الطفل مبلغا من المال - يختلف باختلاف الأزمان والأماكن - وذلك عندما يختم الطفل تعليمه لتلاوة القرآن، وهو كأجر للملا لقاء تعليمه ولدهم. وبعد انتهاء الطفل من تعلم تلاوة القرآن يؤخذ إلى ما يسمى بـ(المكتب) وهو معلم يعلم الأولاد القراءة والكتابة، ويتقاضى هذا المعلم مبلغا معيناً من المال شهريا عن كل طفل من ولي أمره. وبعد هذه المرحلة حيث يبلغ عمر الطفل ما بين سبع وثمان سنوات يتخير أهله بين المدرسة الدينية أو النظامية الحكومية. وفيما يلي أورد طبيعة التعليم في المدارس الدينية والنظامية:

أولا: المدارس الدينية:

هناك ثلاث مدارس مشهورة بالمنطقة وهي:

١- مدرسة كوهج بقرية (كوهج) في منطقة الجنوب، ومؤسسها الشيخ أحمد الشافعي ويقوم بإدارة شؤونها والتدريس فيها، وخلفه أولاده من بعده. ويرجع نسبهم إلى الأنصار الذين تم ذكرهم سابقا.

٢- مدرسة الحنفي بقرية (نخل خلفان) التابعة لمنطقة عبيدل، أسسها الشيخ عبدالله آخذ الزبير، وقام بإدارتها والتدريس فيها، ثم خلفه

أبناءؤه وأحفاده من بعده، ويرجع نسبهم إلى الزبير بن العوام رضي الله عنه.

٣- مدرسة الخالدية بمدينة (لنجه) ، فقد أسسها الشيخ عبدالرحمن بن يوسف الخالدي، وقد قام على ادارتها والتدريس فيها. وخلفه من بعده ابنه الشيخ محمد علي. ويرجع نسبه إلى خالد بن الوليد رضي الله عنه.

وتدرس في هذه المدارس الدينية العلوم الشرعية كالفقه والتفسير والحديث وعلوم اللغة كالنحو والصرف والبديع والبلاغة، وعلم الفلك بالإضافة إلى تعليم الحرف اليدوية كالخياطة وما شابه ذلك. والكتب التي تدرس كمنهج لهذه المدارس هي:

- في الفقه: أبوشجاع، ابن قاسم، الباجوري، العمدة، قرّة العين، المنهاج، المحلي، المغني.
- في اللغة العربية: الاجرومية، الكفراوى، شرح السيد، المقنع، الألفية.
- في الفلك: كتاب الفلك بالإضافة إلى كتب أخرى في التفسير والحديث، كما يوجد في كل مدرسة مكتبة خاصة بالمدرسة.

وتضم كل مدرسة من أربعة إلى خمسة مدرسين من أبناء الشيخ المؤسس وكبار الطلبة الدارسين كما تضم عددا من الدارسين يتراوح عددهم ما بين ١٢٠ إلى ٥٠ طالب علم، يقلون عن ذلك أو يزيدون باختلاف الأزمان والرغبة في طلب العلم.

أما بالنسبة لمصاريف ونفقات المدرسة والدارسين، فانها تقع على عاتق مدير شؤون المدرسة وهو الشيخ الذي يترأس التدريس فيها، حيث يقوم بما يلي:

- الاقتصاد.
- اللغة الانجليزية.
- الفلسفة.
- علم النفس.
- التجارة.

بالإضافة إلى الزراعة، وتدرس جميع هذه المواد باللغة الفارسية.

- ١- صيانة مبنى المدرسة وملحقاتها.
- ٢- توفير السكن والطعام للدارسين.
- ٣- توفير الكتب التي تدرس في حلقات العلم.

وقد خَرَجَت هذه المدارس علماء أجلاء للمنطقة، قاموا بالإفتاء والوعظ والارشاد والخطابة وغير ذلك من الأمور الدينية.

ثانيا: المدارس النظامية:

وهذه مدارس تقوم عليها الحكومة المركزية، وهي تنتشر في المنطقة في أغلب قراها وجميع مدنها. ففي القرى الصغيرة توجد المدارس التي تدرس إلى الصف الرابع الابتدائي. وفي القرى الكبيرة تدرس إلى الصف السادس الابتدائي. أما المدن فتدرس مدارسها إلى المرحلة الثانوية، هذا ولا توجد جامعة في المنطقة مما يضطر من يرغب في اكمال دراسته إلى التوجه لداخل ايران حيث الجامعات في المدن الكبرى أو إلى الخارج.

وتقوم الحكومة ببناء وصيانة المدارس بالإضافة إلى دفع رواتب المدرسين وتوفير الكتب اللازمة للدارسين بدون مقابل:

أما بالنسبة للمنهج والمواد التي تدرس في هذه المدارس فهي:

- النواحي الدينية على مذهب الامامية.
- اللغة الفارسية.
- التاريخ.
- الجغرافيا.
- الرياضيات.

« الفصل الثالث »

الناحية الاجتماعية

أورد في هذا الفصل جانبا من الحياة الاجتماعية حيث عاداتهم وتقاليدهم في المناسبات المختلفة، كالزواج والمراسيم الأخرى. كما أورد بعض الجوانب في هذه الناحية كالزى وأعمال الناس في فصول السنة، بالإضافة إلى المقاييس والأوزان والعملية المتداولة في المنطقة.

أولا: العادات والتقاليد:

لأهالي المنطقة عادات وتقاليد خاصة بهم، جلبوا بعضها من الجزيرة العربية حيث كان مقرهم الأصلي، واستحدثوا بعضها في المنطقة متأثرين بظروف من جاورهم من سكان المنطقة.

وأذكر بعض العادات والتقاليد في بعض المناسبات والأمور الأخرى:

١- الزواج:

بدأ مشاريع الزواج وتقاليد عند أهل المنطقة بالخطبة، حيث يذهب أهل العريس وخاصة النساء إلى أهل العروس ويتقدمون بطلب يد ابنتهم. وبعد الموافقة يكون عقد القران باتفاق الطرفين ويسمى هذا العقد عند أهل المنطقة (الملجة).

أما مراسيم الزواج أو الزفاف فتكون بعد مدة من العقد تختلف من عائلة إلى أخرى حسب اتفاقهم، فقد تكون شهرا أو أقل من ذلك أو أكثر، وتكاليف الزواج عندهم على أهل الزوج وهي ليست باهظة، فكل على حسب إمكانيته ومقدرته.

ومراسيم الزواج هذه بحفلاتها وعاداتها وولائمها تختلف باختلاف مستوى المعيشة والمكانة الاجتماعية، فقد تستمر أسبوعا بالنسبة للشيوخ والتجار الكبار، أما بالنسبة لمتوسطي المعيشة - وهم غالب أهل المنطقة - فتستمر لمدة ثلاثة أيام، وغيرهم ممن يقل عنهم في مستوى الدخل فلا تتعدى يوما وليلة. وكما تختلف مدة هذه المراسيم تختلف طبقاتها كذلك، فالأغنياء والشيوخ يقيمون الحفلات المتنوعة التي تستغرق إليها بعد قليل، كما يطعمون أهل القرية كلهم، بل ربما القرى المجاورة طوال الأيام التي يقام فيها الاحتفال بالزواج. أما متوسطو الحال فيقيمون بعضا من تلك الحفلات حسب استطاعتهم ويطعمون أهل القرية فقط. أما الضعفاء فيكتفون بالوليمة التي يقيمونها لأهلهم وأقاربهم وجيرانهم.

وتقام عدة حفلات في هذه المناسبة وهي كما يلي:

أ- الرزيف:

وهي من عاداتهم العربية الأصيلة حيث يردد الرجال أنشودة معينة وهم واقفون في صفوف متقابلة وبأيديهم البنادق والسيوف والعصي.

ب- الطماشة:

وهي عبارة عن مجموعة من الرجال والنساء - العبيد - يشكلون فرقة متخصصة بأفراح الزواج ويقومون بدق الطبول ونفخ ما يسمى بـ(الهبان) وهو عبارة عن جلد الماعز يزال عنه الشعر ويصنع بطريقة معينة ويضاف إليه المزمار ويسمى عندهم (الدستة) فيصبح بعدها آلة موسيقية صالحة للعرزف. ويدور هؤلاء وهم يعزفون بالهبان ويدقون الطبول في دائرة بطريقة راقصة معينة، ويشاركهم أهل الزوج وبعض أقاربه وأصدقائه.

ويصاحب هذه الطماشة في وقت متأخر من الليل بعض التمثيليات

وهي تسمى عندهم (الشويبة) حيث يتقمص بعض الرجال أدوارا معينة يقومون بتمثيلات معروفة لديهم، مثل الشيبة وزوجته وأولاده مع الدرويش، ورقصة الحصان وما شابه ذلك مما يجلب الفرحة والبهجة إلى نفوس المشاهدين.

ج- العزف بالمزمار:

ويسمى عندهم (الصرناج)، وتقوم فرقة ممن يسمون بـ(اللواته) بالعزف على الصرناج أى المزمار ودق الطبول الخاصة بهم في حلقات راقصة، كما يفعل في الطماشة.

د- سباق الخيل:

ومن حفلات الزواج يقوم بعض الفرسان في القرية باجراء مسابقات بالخيل وبعض الألعاب عليها.

هـ- المالد:

وهناك احتفال من نوع آخر يقيمه بعض أهالي المنطقة في الاحتفال بالزواج ويسمى (المالد)، حيث يتجمع الرجال في حلبة معينة يرددون بعض الأناشيد الدينية معظم ألفاظها الصلاة على النبي ﷺ ويبدأ هذا الاحتفال بذكر جانب من وقائع مولد النبي ﷺ - ثم يرددون الأناشيد التي يصاحبها الضرب على الدفوف بالإضافة إلى بعض الحركات المخصصة. وبعد هذه الاحتفالات - وفي وقت متأخر من الليل - أى قبل صلاة الفجر بساعات محدودة يقوم اثنان من أعيان القرية أو المدينة بزف العريس إلى بيت عروسه، ويتبعهما أهله وأقاربه والفرق المختلفة في الحفل.

ومن عاداتهم أن يؤدي العريس صلاة الفجر في مسجد القرية، ثم يذهب إلى بيت أهله ويسلم عليهم. وبعد تناول الافطار يزف ثانية إلى بيت زوجته في الضحى وتسمى هذه زفة الضحى.

٢- العادات والتقاليد عند عدم نزول المطر وبعد نزوله:

فإذا ابتداء الشتاء ولم ينزل المطر، فانهم يقومون بأداء صلاة الاستسقاء، ويصومون قبلها ثلاثة أيام ويخرجون إلى خارج القرية في اليوم الثالث وهم صيام بنسائهم وأطفالهم وحيواناتهم حيث يؤدون الصلاة. هذا من ناحية، ومن ناحية أخرى فانهم يقومون ببدع مستحدثة تعد من عاداتهم وتقاليدهم. إذ يقومون بصنع تمثال من خشب شبه امرأة ويلبسونه ثياب ألقى امرأة في القرية ويحمله جمع من النساء يقدر عددهن بعشرة، ويطوفون في شوارع القرية، يتبعهم الأطفال من الأولاد والبنات وذلك لمدة ثلاثة أيام، مرددين نشيدا معينا أمام كل منزل من منازل القرية، وهذا النشيد هو:

رعينا رعينا رعينا
بسم الله بسم الله جينا
بنت الولي ويانا ويانا
توصيكم توصيكم يا اخوانا
ادعوا الله ادعوا الله معانا
حتى الرب حتى الرب يرحمنا
ينزل المطر علينا

ويضيفون على هذا النشيد في اليوم الأول:

تصالحوا.. تصالحوا.. تصالحوا

وعند هذا القول يرش عليهم أهل المنزل الماء، فيرددون:

رشنا ورشكم المطر

وينتقلون إلى منزل آخر وهكذا. ويضيفون في اليوم الثاني على النشيد السابق:

تحابوا.. تحابوا.. تحابوا

فيرش عليهم أهل المنزل العطر مخلوطا بالماء، فيرددون:

رشنا ورشكم المطر

ثم ينتقلون إلى منزل آخر وهكذا. ويضيفون في اليوم الثالث:

تصدقوا.. تصدقوا.. تصدقوا

فيعطيهـم أهل المنزل التمر أو الدبس أو القمح أو الدقيق، فيرددون:

عطاكم الله المطر

ثم ينتقلون إلى منزل آخر وهكذا. وفي اليوم الرابع يصنعون من المطعومات التي جمعوها من منازل القرية نوعا من الحلوى يسمى عندهم (العصيدة) ويوزعونه على أهالي القرية. ويعملهم هذا يظنون أن الله سينزل عليهم المطر ببركة بنت الولي.

وبعد نزول المطر وامتلاء الغدران بالماء تقوم النساء في القرية بجمع أوعيتهن وثيابهن وثياب أزواجهن وأطفالهن وغسلها في ماء الغدير تبركا به.

٣- الألعاب:

للأطفال والصبيان ألعاب معينة في أوقات مختلفة، ففي وقت العصر لديهم الألعاب التالية:

أ- لعبة الكبة:

الكبة عبارة عن كرة صغيرة مصنوعة من الشعر وقطعة من القماش تخاط بكيفية معينة، وفي هذه اللعبة ينقسم الصبيان إلى مجموعتين، لكل مجموعة قائد يسمى (الأبو) ويتبارون في ضرب الكبة والامساك بها، بقوانين معروفة لديهم.

ب- لعبة المكصي:

المكصي عبارة عن قطعة من الخشب قصيرة مدببة من الجانبين تضرب بعضا، وينقسم الصبيان في هذه اللعبة إلى مجموعتين تتباريان بنظام يشبه نظام لعبة الكبة.

وفي وقت بعد المغرب لديهم الألعاب التالية:

أ- لعبة الكايوك أو الدرماج:

ينقسم الصبيان فيها إلى مجموعتين لكل منهما قائد يسمى (الأبو). تمثل إحدى الفرقتين اللصوص والأخرى الشرطة، وتختبئ فرقة اللصوص فتبحث عنها فرقة الشرطة، فإذا قبضوا على أحد اللصوص تغيرت الأدوار وهكذا.

ب- لعبة الهوسي:

ينقسم فيها الصبيان إلى مجموعتين في صفين متقابلين، أحدهما هجوم والآخر دفاع ولفريق الهجوم نقطة يجب أن يصل إليها وهي خلف صف الدفاع، ويمنع الدفاع من ذلك في مصارعة، فإذا طرح أحد أفراد الفريق المدافع شخصا من الفريق المهاجم على الأرض، أعتبر ميتا ويهاجم البقية من جديد وهكذا حتى يصل أحد المهاجمين إلى النقطة المعينة. فإذا حدث ذلك أصبح الأموات أحياء، أما إذا ماتوا جميعا فان الفريق المدافع يصبح مهاجما.

ج- لعبة الممج:

ينقسم الصبيان فيها إلى فريقين ويخطون دائرة حيث يدخل أحد الفريقين فيها وذلك بالقرعة، ويقوم كل فرد من هذا الفريق بالدفاع عن قطعة ملفوفة من القماش تسمى (الشلاخ) ويهاجم الفريق الخارجي لأخذ هذا الشلاخ، فإذا أخذه ضربوا به من في داخل الدائرة لأخذ كل الشلاخ منهم وضربهم بها حتى يتمكن أحد أفراد الدفاع من ركل أحد أفراد الهجوم برجله في رجله، عندها تتبدل الأدوار.

ثانيا: البدع والخرافات:

تنتشر في المنطقة بعض البدع والخرافات، بل بعض الشركيات أحيانا وخاصة في الناحية الغربية للمنطقة والجنوب، وذلك لتأثرهم بعبادات من جاورهم من سكان المنطقة. فمن هذه البدع والخرافات التوسل بقبور الأولياء والصالحين في المنطقة، وبناء القباب والمزارات عليهم، بل والندور لهم، والذبح واطعام الطعام عند قبورهم، كما يقومون بالاستشفاء من الأمراض المعضلة بالتوسل إليهم وتقديم الندور لهم. ومن هذه المزارات:

- ١- زيارة في قرية (شناصر) للشيخ راشد المدني.
- ٢- زيارة في قرية (بستانه).
- ٣- زيارة في قرية (كوشند).
- ٤- زيارة في قرية (بهده).
- ٥- زيارة بين قريتي (رستاق) و (نخل خلفان).
- ٦- زيارة في قرية (هميران).
- ٧- زيارة في قرية (بجير).
- ٨- زيارة في قرية (زيارة).
- ٩- زيارة في قرية (أختر).
- ١٠- زيارة في قرية (نخيلوه).

هذا بالإضافة إلى المزارات المنتشرة في منطقة الجنوب وتعد بالمئات. كما يقومون بتقديس بعض الأشجار لنسبتها إلى السادة، وهم يتوسلون بها للاستشفاء من الأمراض عندها، والتبرك بالطين الذي تحت جذورها، وعلى ذلك لا يستطيع أحد أن يتعرض لها بأذى.

بالإضافة إلى التداخلات العديدة والاشكالات في الاعتقاد بالجن والشياطين والزار وغيره. وقال في ذلك شاعر بني حماد المدعو حمد بن ملا محمود البغدادي قصيدة وهي كما يلي:

فأبدأ بحمد الله غفارا لخطائي هو الرب هو الرحمن هو رجائي
وأثني بالصلاة على محمد أناشدك يا حبيب الله في دعائي
قم يارسول الله الحق وانظر أمة تركتها على المحجة البيضاء
كيف بنوا فوق القبور نواصبا زينوها ذهبا وفضة بطلاء
أنت الذي قلت الحقيقة معلنا رحم الله قبرا بالتراب سواء
جعلوا القبور وسائط يرجون بها نصرا من البارى الجليل عطاء

وانظر إلى الزوار كيف سعوا إليها
قد قربوا القربان تحت ظلالها
نفقوا أموالا في غير حقه
أمر مناف للمبادىء، كلها
يا أمة الاسلام جدوا واطلبوا
وحدوا الله وادعوه وحده
لا تسمع الموتى لقولكم ودعائكم
لا يقبل المولى دعاء وساطة
هو عالم السر الضمير اذا جرى
أئمة الاسلام هذا فاعلموا
صدوا بأمر الله كل مخرب
ندعوا اله العرش يحفظ ديننا

يرجون منها حاجة وشفاء
لينالوا منها محبة ورضاء
ما يملكون تبرعا وسخاء
كتب السماء وشرائع السمحاء
الحاجات من رب العرش والسماء
لاتسألوا الموتى بلوغ رجاء
فقدوا الحواس ولا يفيدكم النداء
لا حاجة بين الرب وعبده للوسطاء
طي الصدور جهره وخفاء
واخشوا عواقب فتنة وبلاء
قد قام باسم الدين فعل غباء
ويزيل عنه عوامل الفوضى

ومن مصادر الاستشفاء عندهم - بالإضافة إلى البدع والخرافات
السابقة - عيون ماء حارة بالمنطقة، كعين (الخم) وعين (أم جيبيل).
ولا يعني ذلك عدم وجود الأدوية المحلية التي تستخدم للاستشفاء من
الأمراض المختلفة وبعض العيادات في القرى والمستشفيات في المدن.

ثالثا: أعمال الناس في مواسم السنة:

١- موسم الزرع:

يقوم فيه الرجال بزراعة الأراضي بالحبوب كالقمح والشعير وغيرها.
كما يقومون باصلاح الأراضي لتجميع مياه المطر. ويسمى ذلك عندهم
(العماره)، أما النساء فيقمن بتزويد أزواجهن بالطعام أثناء عملهم، كما
يقمن بجمع الحطب وطهي الطعام.

٢- موسم البرايد:

يذهب الرجال والنساء في هذا الموسم لجمع الحشائش لاطعام
حيواناتهم، كما يجمعون كميات أخرى تلف بطريقة معينة وتجفف وتخزن
لفصل الصيف تسمى (البرايد). كما يقوم الرجال بالاعتناء بمحاصيلهم
الزراعية وحراستها من الخنازير المنتشرة في الصحارى.

٣- موسم الحصاد:

يقوم فيه الرجال بحصد محاصيل الحبوب وجمعها في أكوام عالية
تسمى (الجواخين) أو (البيادر) وذلك لتصفيتها من القش بطريقة معينة.
أما النساء فيقمن بتزويد أزواجهن بالطعام اللازم في هذا الموسم، كما
يقمن بجمع الحبوب المتساقطة التي يعسر على الحصاد جمعها، وينقونها
من القش في وقت العصر، ويقمن باستخدامها للطعام.

٤- موسم الغوص:

يذهب الرجال إلى الغوص وراء اللؤلؤ يستمرون في هذا الموسم ثلاثة
شهور. أما النساء فيتجمعن في بيت إحداهن ويقمن بخياطة الملابس
الرجالية والنسائية. هذا وتقوم المرأة بأعمال المنزل المختلفة كتعليق
الحيوانات، وطهي الطعام والحلب والخض وغيرها.

ويقوم بعض الرجال في فصل الصيف بقطف ثمار النخيل ويسمى
عندهم (الخرافة)، وتجفيفه بطرقهم المعروفة لديهم، وحفظه إلى فصول
السنة الأخرى. وتقوم النساء بمساعدة الرجال في هذه الأعمال.

رابعاً: الزي:

١- الرجال:

يلبس الرجال في غير العمل الثوب والازار والعمامة والبشت ويسمى لديهم (السوعية) وكثيراً ما تلبس أيام الشتاء اتقاء للبرد. هذا بالنسبة للعرب سكان المنطقة، أما بالنسبة للعجم المجاورين لهم فانهم يلبسون القميص والبنطال الذى يسمونه (الباطلون). أما أوقات العمل فيلبسون السروال والازار والقميص.

٢- النساء:

تلبس المرأة الزي العربي وهو عبارة عن ثوبين أحدهما سميك ويسمى (كندورة)، والآخر خفيف يسمى (ثوب) يلبس فوق الأول. كما تلبس السروال والملفح وهو عبارة عن قطعة من القماش الأسود يستر به الشعر والعنق، وشيلة هي تشبه العباءة توضع على الرأس. هذا بالإضافة إلى لبس البرقع.

خامساً: المقاييس والأوزان المستخدمة، والعملية المتداولة في المنطقة:

١- المقاييس:

- أ- الذراع ويساوى ٥٠ سنتيمترا.
- ب- المتر ويساوى ١٠٠ سنتيمترا.
- ج- الوار أو الياردة وتساوى ٩٠ سنتيمترا.

٢- الأوزان:

- أ- الخروال: يزن ٥٠ من تبريز.
- ب- من الدشت: يزن ٢٠ من تبريز.
- ج- الجلة: تزن خمس أمنان تبريز.
- د- من التبريز: يزن ٤٥٥٠ جراماً.
- هـ- من نخيلوه: يزن ٤٥٠٠ جراماً.
- و- من رستاق: يزن ٢٢٥٠ جراماً.
- ز- الكيلو: يساوى ١٠٠٠ جرام.
- ح- الجاس: يزن ٥ , ٥٥٥ جرام.
- ط- الرطل: يزن ٥٥٠ جرام.
- ى- القياس: يزن ١٨٣ جراماً.
- ك- الفشنكه: تساوي ٥ , ٥٥ جرام.
- ل- التوله: تزن ١١ جراماً.
- م- المثقال: يزن ٧٥ , ٥ جرام.

٣- المكاييل:

- أ- البهار: يسع ٢٥ من تبريز.
- ب- الصورم: يسع عشر أمنان تبريز.

٤- المجموعات العددية:

- أ- الكورجة: عدد عشرين من أى شيء.
- ب- الدرزن: عدد اثنا عشر من أى شيء.

٥- العملة المتداولة:

تداول العملة المعترف بها لدى الحكومة المركزية وهي التومان والقران،

القسم الثاني

القبائل ومناطق نفوذها بتفصيل موسع

لقد أوردت في بداية القسم الأول موجزاً إفتتاحياً عن القبائل بالنسبة لهجرتها من الجزيرة العربية وحكامها وحدودها في المنطقة. وأتحدث في هذا القسم عن القبائل كل على حده، إذ أفردت لكل قبيلة باباً خاصاً بها، وذلك للتفصيل في أمور عديدة تخص تلك القبيلة وهي كما يلي:

١- هجرة القبيلة من الجزيرة العربية بشيء من التفصيل.

٢- التحاق القبيلة وحكامها بالأفخاذ والبطون العربية التي تسكن الجزيرة العربية.

٣- تاريخ القبيلة وأهم الحوادث التي جرت فيه.

٤- مصير حكام القبيلة وأفرادها في الآونة الأخيرة.

سادساً: كيفية فض المنازعات بين الأهالي:

إذا حدث خصام ونزاع بين بعض الأهالي، اشتكوا عند حاكم البلد وعندها يحولهم الحاكم بكتاب منه يسمى (التدبير) إلى مفتي القرية وعالمها المشهور ليقضي بين المتخاصمين، ويقوم القاضي بالاستماع إلى المدعي والمدعى عليه والبيانات والشهود من الطرفين، وبعدها يقضي بالحكم في الدعوى، ثم يكتب هذا الحكم إلى الحاكم الذي يقوم بتنفيذه مباشرة، ويعتمد مفتي القرية في حكمه على كتاب الله والسنة، أى يستسقي حكمه من الشرع، ولا يقيد ذلك قانون دستوري صادر من الحكومة.

هذا في القرى، أما المدن ففيها دار للقضاء يسمى (الدادكاه) يحكم فيه حسب القوانين الدستورية في البلاد. وفي الآونة الأخيرة تحول الحكم في القرى إلى (الدادكاه) أى إلى القانون الدستوري المشروع من قبل الحكومة المركزية.

« الباب الأول »

المدنيون

من القبائل العربية التي انتقلت من الجزيرة العربية إلى برفارس - كما سبق ذكرها - هم المدنيون من سلالة الشيخ حسن بن السيد ابراهيم عبد الحميد الشناوي بن السيد محمد بن السيد حسن بن السيد ابراهيم بن السيد سليمان بن السيد محمود بن السيد عبد الرحمن بن السيد عمر بن الشيخ بدر الدين محمد المعالي بن السيد أحمد المحروسي بن صفى الدين بن السيد يحيى بن السيد عبد اللطيف بن السيد موسى القاسم بن الإمام موسى الكاظم بن الإمام جعفر الصادق بن محمد بن علي بن زين العابدين بن الحسين بن علي بن أبي طالب رضي الله عنهما أجمعين^(١).

كان الشيخ حسن المدني من أجل العلماء المعروفين بالزهد والورع. تلقى العلم في بغداد والمدينة المنورة وكان صوفي العقيدة. انتقل إلى برفارس في سنة ١٠٨٧هـ بطلب من الشيخ عبد القادر العباسي، وكان يرافقه في هذا الانتقال جمع كبير من العرب يدعون بـ(البدور) و (آل بوسلطان)، واستقر أول وصوله في برفارس في مكان معروف الآن بقرية (مُلوه) وذلك لمدة سنين. ومنها انتقل إلى مكان آخر يقع شرقي مدينة (لنجه) معروف باسم (كنك) ومكث هناك عدة سنوات. وفي سنة ١٠٩٧هـ وبسبب إساءة أهل القرية له انتقل هو وعائلته ورفقاؤه وأخوه الشيخ شعيب إلى قرية (نخيلوه) الواقعة حالياً جنوب قرية (المقام) بمسافة ٦ كيلومترات وموقعها على ساحل الخليج العربي.

(١) تاريخ جهانكيرية ص: ٤٧ .

وكانت إساءة أهل القرية له في الحادثة التالية وهي:

يحكى أن الشيخ كان من الأولياء المعروفين في المنطقة وكانت له كرامات فأراد بعض أهل القرية اختبار ذلك. فجاءوا برجل حي وكفنه وذهبوا به إلى الشيخ حيث كان معتكفاً في المسجد وقالوا له أن هذا الرجل ميت نريد أن نصلي عليه، فقال الشيخ هو ليس بميت، فقالوا له بل هو ميت وأصروا على ذلك، وبعد إصرارهم قال لهم الشيخ إذن هو ميت وصلى عليه، وبعد فراغهم من الصلاة كشفوا الكفن عن الرجل مدعين عدم معرفة الشيخ لحقيقة ما فعلوا فوجدوا الرجل ميتاً. واعتبر الشيخ ذلك سخرية منه وإهانة له فانتقل من تلك القرية التي سميت بعد تلك الحادثة (زندبكور) وهي لغة فارسية تعني في العربية (حي قبر) أي حي داخل القبر .

واستقر الشيخ في قرية (نخيلوه) وبنى له مدرسة دينية يدرس فيها العلوم الشرعية كالفقه والتفسير والحديث وعلوم القرآن، أما أخوه الشيخ شعيب فقد كان عابداً زاهداً لم يتزوج، متفرغاً لعبادة الله منقطعاً عن الدنيا وزينتها. وعندما استقر أخوه الشيخ حسن المدني في قرية (نخيلوه) الساحلية، ذهب الشيخ شعيب إلى جزيرة هناك تقرب من شواطئ قرية (نخيلوه) تدعى آنذاك جزيرة (لوند) التي أطلق عليها البرتغاليون هذا الاسم. واستقر في هذه الجزيرة يعبد الله ربه حتى وافته المنية ودفن فيها وسميت الجزيرة باسمه جزيرة (الشيخ شعيب)، وحالياً تسمى جزيرة (لاوان).

أما الشيخ حسن المدني فقد أقام في قرية (نخيلوه) حتى سنة ١١٠٥هـ، وفي تلك السنة انتقل إلى رحمة الله ودفن فيها، وبنى بعض الجهلة بالدين - الذين يتبركون بقبور الصالحين - قبة على قبره أصبحت مزاراً للناس لأيامنا هذه. وكان له من الأولاد ثلاثة، ابنان هما الشيخ

مصطفى والشيخ أحمد وبنت تسمى موزة. ولم يكن لقرية (نخيلوه) بعد وفاة الشيخ حسن المدني حاكم يدير شؤونها إلى أن جاءها البدو في سنة ١١٤٥هـ وحكموها.

أما الشيخ مصطفى بن الشيخ حسن المدني أكبر أولاده فقد توجه في حياة والده إلى المدينة المنورة لتحصيل العلوم الدينية. وتزوج هناك ورزق بولد أسماه راشد وبقي في المدينة حتى استكمل علومه الدينية. ثم كر راجعا إلى إخوانه في برفارس عن طريق رأس الخيمة، لكنه عندما وصل رأس الخيمة وسمع بوفاة والده الشيخ حسن المدني ذهب إلى منطقة عمان واستقر في قرية (بركه) القريبة من قرية (سحم) وهناك انتقل إلى رحمة الله ودفن في القرية.^(١)

أما ابنه المسمى راشد بن مصطفى وأمه فقد أرسل إلى برفارس بوصية من والده وتلقاهم الشيخ عبد القادر العباسي - الذي هو من سلالة العباسيين - فرباه وأحسن تربيته وأدخله إحدى المدارس الدينية هناك حتى حصل على مقدمات العلوم الدينية وعندما بلغ رشده أرسله الشيخ عبدالقادر العباسي على نفقته الخاصة إلى المدينة المنورة لإكمال علومه، فأكمل دراسته هناك، ثم ذهب إلى مكة المكرمة للاستزادة من العلوم، وبعدها رجع إلى برفارس عن طريق البصرة بواسطة السفن واستقر في قرية (شناس) الواقعة غربي مدينة (لنجه) ما يقارب مدة سنة واحدة. ومنها انتقل إلى قرية (مرباخ) بجوار بني عمه وتزوج ابنة عمه الشيخ أحمد بن الشيخ حسن المدني واستقر هناك، وبني له مسجدا وقلعة وبركة ماء، وأثار ذلك باقية لأيامنا هذه، ومعروفة عند أهل القرية.

(١) تاريخ جهانكيرية ص: ٥٢ .

وبعد ذلك على أثر الخلاف الذي نشب بينه وبين بني عمه عاد إلى قرية (شناس) مع عائلته واستقر هناك مدة من الزمن وتوفي - رحمه الله - في القرية سنة ١١٧٨هـ ودفن فيها، وبنيت على قبره قبة كما فعل لجدته، وهي موجودة لحد الآن يتبرك بها أهالي القرية وما حولها لجهلهم بالدين. وكان له من الأولاد اثنان، أحدهما يسمى الشيخ محمد والثاني الشيخ أحمد، وقد انتقلا بعد وفاة والدهما إلى مكان معروف الآن عند أهل المنطقة بد(راول الشيخ)^(١). يقع بمنطقة الجنوب شرقي مدينة (بستك) مسافة ٤٨ كيلومتراً، وشمال غربي مدينة (لنجه) مسافة ٧٠ كيلومتراً، واستقرا هناك مع عوائلهم لأيامنا هذه.

أما الشيخ أحمد بن الشيخ حسن المدني فقد طلبه أهالي قرية (مرباخ) من أبيه ليكون حاكماً عليهم، فذهب إلى قرية (مرباخ) وسكن هناك مع عائلته، وكان ذلك قبل وفاة والده بسنة.

واستمر في حكم قرية (مرباخ) وما حولها حتى سنة ١١٤٥هـ، ثم انتقل إلى قرية (كمشك) الواقعة في منطقة الجنوب مع عائلته وترك ابنه الشيخ محمد حاكماً على قرية (مرباخ) وتوابعها.

وبعد أن انتقل الشيخ أحمد المدني إلى (كمشك) وقضى بها فترة من الزمن - أيام حكم نادر شاه لإيران - ألقى عليه القبض سنة ١١٤٧هـ وذلك بسبب حمايته لمحمد خان البلوشي الذي كان قائدا لفرقة من البلوش والتي كانت تناهض حكم نادر شاه صادرة عن النخوة العربية الهاشمية في نجدة المستجير. ونتيجة لذلك أخذ إلى (شيراز) موجهين له تهمة تأييد

(١) الراول: تعني في اللغة العربية: الهضبة

هؤلاء الخارجين على الحكومة. وحكم عليه بالإعدام، وقتل في نفس العام ودفن هناك^(١). قبض عليه من قبل (طهماسب قلي خان) حاكم عام منطقة (شيراز).

أما الشيخ محمد بن الشيخ أحمد المدني حاكم قرية (مرباخ) فقد استمر في حكمه حتى سنة ١١٨٧هـ، وكانت مدة حكمه ٤٢ سنة وكان له ولد يدعى الشيخ مصطفى. وفي هذه السنة توفي الشيخ محمد بن الشيخ أحمد المدني وحكم من بعده قرية (مرباخ) وما حولها ابنه الشيخ مصطفى، واستمر في حكمه حتى سنة ١١٩٨هـ، وفي تلك السنة انتقل إلى رحمة الله ودفن في القرية وكان له ولد يسمى الشيخ محمد شريف، استلم حكم القرية بعد وفاة أبيه وكان رجلاً ذو دين يحب الخير لرعيته، فقد كان موصوفاً بالزهد والورع والتقى، ويذكر أنه كان صائماً بالنهار قائماً بالليل ومن أعماله الخيرية بناء بركة ماء ومسجد في قرية (سجّاه)، وبركة ماء في قرية (نخل خلفان) معروفة لحد الآن باسم بركة (شريفوه) نسبة إليه. وبركة أخرى في قرية (القريشة) معروفة كذلك باسم بركة (شريفوه)، كما بنى بركتي ماء على الطريق الممتد من قرية (مرباخ) إلى قرية (كلات) الساحلية.

واستمر في حكم قرية (مرباخ) وما حولها حتى سنة ١٢٢٨هـ، في هذه السنة انتقل إلى رحمة الله. وكان له من الأولاد اثنان، مصطفى وأحمد وبما أن أولاده كانوا صغاراً عزلهم أهالي القرية من حكمها وطردوهم من البلاد. وعلى اثر ذلك انتقل المدنيون مع أولاد الشيخ محمد شريف إلى جوار بني عمهم في (راول الشيخ) واستقروا هناك.

(١) تاريخ جهانكيرية ص: ٥٣، فارس نامه ناصري ص: ٥٣٠/١.

أما بالنسبة لحكم قرية (مرباخ) بعد ذهاب المدنيين فقد استقر رأي أهالي القرية على انتخاب أحدهم كل سنة ليكون حاكماً عليهم، إلى أن انتخب محمد بن عبدالله الحميدي حاكماً للقرية، وسيأتي الحديث حول ذلك في الباب الرابع عند التحدث عن بني حماد.

أما بنت الشيخ حسن المدني موزة، بعد وفاة والدها فقد انتقلت من قرية (نخيلوه) مع جمع كبير من أتباع أبيها المدعوين بـ(البدور) و(آل بوسلطان)، واستقروا في مكان يدعى الآن (فريدان) يقع حالياً بين قريتي (العرمكي) و(القريشة) واتخذوه مقراً لهم^(١). ثم انتخبوا بنت الشيخ حسن المدني - موزة - لتكون حاكمة عليهم، وكان الجميع خاضعين لأوامرها وبقيت موزة طول عمرها دون زواج حتى وافتها المنية ودفنت هناك، ولها من الآثار بركة ماء تقرب من قرية (العرمكي) تدعى لحد الآن بركة (موزة).

وبعد وفاتها انتقل البدور وآل بوسلطان إلى مكان آخر يسمى الآن قرية (القريشة)، وكان سبب انتقالهم هو ضيق السهل بقريتهم، بالإضافة إلى اتساعه ووفرة الماء والمرعى بقرية (القريشة) وقد تبعت هذه القرية لمنطقة (مرباخ) أيام حكم الحماديين لها.

هذا ماجرى للمدنيين في المنطقة، وهم الآن مجتمعون في (راول الشيخ) الذي سبق ذكره وأثار مساكنهم لحد الآن موجودة في قرية (مرباخ) يقع جزء منها شرقي القرية بمسافة كيلومتراً واحداً والجزء الآخر يقع شمال القرية.

(١) وجدت ذلك في مخطوط كان عند ملا موسى بن أحمد من سكان قرية (القريشة)، وقد حصل عليه في تركة المرحوم محمد بن يوسف من آل بوسلطان الذي كان أجداده يسكنون قرية (فريدان) التي تحكمها بنت الشيخ حسن المدني.

« الباب الثاني »

بنو خالد النصوريون

بنو خالد النصوريون من سكان نجد، فخذ من الجبور ينتمون إلى (غزية). انتقل هذا الفخذ من الجزيرة العربية مكانا يسمى (اليعيمية) شمال القطيف، ويثبت ذلك الكتاب الذي أرسله محمد بن عيسى الخليفة أمير البحرين آنذاك إلى الشيخ جبارة النصورى، وبالصفحة التالية صورة طبق الأصل لهذا الكتاب.

انتقلوا إلى برفارس عن طريق جزيرة (الزبارة) التابعة حاليا لدولة قطر الواقعة في آخر حدودها في مياه الخليج تبعد عن ساحلها مسافة كيلومترين شمالا- واستقروا برفارس في مكان يسمى (كلاتوه) وحاليا هو مرسى للسفن الشراعية لاتوجد به مساكن، والمكان يقع غربي قرية (شيووه) بمسافة ٦ كيلومترات، وشرقي قرية (الزبارة) بنفس المسافة. ولم أجد تاريخا موثوقا به لانتقالهم من الجزيرة العربية. وكان يرافقهم في هذا الانتقال أناس يدعون بـ(آل بوسفر) و(آل مرة). ولكن هؤلاء لم يصلح لهم المكان الذي استقر فيه بنو خالد، لذا ذهبوا مباشرة بالسفن التي أقلتهم من (الزبارة) إلى مكان يسمى اليوم قرية (بساتين)، واستقروا هناك وقد سبق ذكر ذلك.

أما بنو خالد فعندما وصلوا (كلاتوه) بنوا لهم مساكن واستقروا هناك مدة من الزمن، ثم انتقل بعدها كبيرهم خالد بن مهنا الجبري إلى رحمة الله ودفن هناك، وقبره موجود شمال غربي البركة الموجودة هناك. وبعد سنين عديدة وفي نفس المنطقة انتقل إلى رحمة الله ابن خالد بن مهنا

ويسمى منصور ودفن مع أبيه في نفس المنطقة.

وبعد فترة من موت منصور بن خالد اجتمع بنو خالد حول ابن منصور الذي يسمى ياسر ونصبوه شيخا عليهم، وطلبوا منه أن يختار لهم مكانا آخر يستقرون فيه، حيث أن المكان الذي كانوا يسكنونه غير صالح لإقامتهم وذلك لعدم توفر الماء والمرعى الكافي لإبلهم وأغنامهم. ولهذا السبب انتقل ياسر بن منصور بجماعته من (كلاتوه) إلى داخل المنطقة في مكان يدعى اليوم بقرية (البمبرية) يقع جنوب مدينة (الكابندية) بمسافة ٥ كيلومترات. وكان آنذاك حكم المنطقة لبني كريد وآل حرم وبني تميم. وعندما استقر بنو خالد في منطقة (الكابندية) كثرت خيراتهم وازدادت حيواناتهم من الإبل والبقر والغنم والماعز، والتف حولهم كثير من سكان المنطقة، ولما ضاق بهم المكان انتشروا في المنطقة وتفرقوا في قرأها. وكان الجميع خاضعين لسلطة الشيخ ياسر بن منصور ومن هنا سموا بجماعة ياسر بن منصور وتدرجت التسميات حتى وصلت إلى تسميتهم بالنصوريين.

« الفصل الأول »

(حكم بني خالد لمنطقتهم بشقيها الشرقي والغربي
تحت أمرة حاكم واحد)

استمر الشيخ ياسر في إدارة شؤون قبيلة بني خالد إلى سنة ١١٣٢هـ وفيها انتقل إلى رحمة الله ودفن في قرية (البميرية) (١). وكان له من الأولاد: جبارة، منصور، مذكور وحاتم. وبعد وفاته استلم حكم بني خالد النصوريين ابنه الشيخ جبارة. وكان الشيخ جبارة بن ياسر ذو حزم وعزم مشهور بالشجاعة وحسن السياسة بالإضافة إلى كرمه وأخلاقه النبيلة وزهده وورعه الموصوف بهما. ولم يكن للشيخ جبارة بن ياسر منافسا في أيام حكمه.

وفي أيام حكمه توجه برجاله إلى قرية (الخرة) التابعة لمنطقة بني مالك ونزل ضيفا عند كبير بني مالك المدعو حميد بن مالك. ومن هناك توجه إلى قرية (البساتين) يرافقه كبير بني مالك ونزل عند ابراهيم كبير آل بوسفر، وهناك اتفقوا جميعا - الشيخ جبارة بن ياسر النصورى وكبير بني مالك وكبير آل بوسفر وآل مرة - على مايلي:

أولاً: توطيد روابط الصداقة بينهم والاتفاق على الدفاع المشترك.
ثانياً: احتلال قرية (الطاهرية) وما حولها.

وبعد هذا الاتفاق توجه رجال بني خالد برئاسة الشيخ جبارة، وبني

(١) وجدت هذا التفصيل عن بني خالد في مخطوط كان عند الحاج محمود المشهور بالناشب وقد حصل عليه في تركة الشيخ حسين بن مذكور بن جبارة.

(صورة طبق الأصل عن كتاب الشيخ محمد بن عيسى آل خليفة أمير
البحرين)

بسم الله الرحمن الرحيم

Yasir Mubarrad Bin Issa Al-Khalifa

Mubarrad Al-Khalifa

1938 A.D.



وقد أتتني من البحرين رسالة من السيد الفقيه

الى الشيخ الكرم الامير الفقيه الشيخ جبارة النصورى
امده الله بقوته آمين بعد الامام عليه ورحمة الله وبركاته
والسوا عن صحبكم من وليه الحمد بصحة ونعمه ثم انى حب
الجميع احمد بن جاسم مراد كركب عن خط مرسل
من جنابكم لي تستفهمون فيه عن نسب عائشة المبرورة
لنصير اما الخط في بيئتي ولد مرسله لرجل
والآن هائنا اشركنا سبعة من سيدكم اشركنا
تفهمه اصبه برحمته ومن عمير خالد رحمه الله
اجمعوا ان قبيلة النصور بن نبي خالد المشهور
الموجوده الى الآن في المملكة العربية السعودية
وآخر منزل ارتحلوا منه اليه شيا القاطنين
وعنه في سامانك بلد اسمها اليه والعيون
ومن اسماكم سليمان وحسن وهذ بن اسم
من اسماكم سامية بن خالد اشركنا ان يحفظ
اسمكم ومرتكم ويعينكم بقوته ساء من الخيرة
ودمتم في غير وسوا حبه بده محمد بن عيسى آل خليفة

و (كلدار) وبعض قرى (الدشتستان) وانضوت هذه المنطقة تحت نفوذه.

وفي سنة ١١٣٦هـ احتل جزيرة البحرين وقد كان يحكمها سلطان مسقط المدعو ثويني بن سيف^(١) وعندها ذهب بعائلته إلى البحرين واستقر هناك، وأتاب عنه في حكم المنطقة الغربية والشرقية أخاه الشيخ مذكور بن ياسر. وفي سنة ١١٤٨هـ سطا الشيخ مذكور بن ياسر أخو الشيخ جبارة على سفينتين تجاريتين تابعتين للشركة الهندية^(٢). وعندما سمع بذلك الشيخ جبارة أرسل لأخيه مذكور يأمره بالتخلي عن السفينتين وعدم التعرض للاموال التي تحملها. وتنفيذاً لأمر أخيه جبارة سلم الشيخ مذكور النصورى السفينتين إلى المعتمد البريطاني في مدينة (بوشهر).

ودانت البلاد للشيخ جبارة ولم يكن له منافس في المنطقة. وفي سنة ١١٥٠هـ عندما كان الشيخ جبارة ذاهباً إلى حج بيت الله الحرام جهزت حكومة ايران المدعو ميرزا تقي خان بالجنود والسلاح ووجهته لاحتلال جزيرة البحرين. تم احتلالها في تلك السنة وانتهى بذلك حكم الشيخ جبارة بن ياسر لجزيرة البحرين. وبما أن ميرزا تقي خان قد نقل عائلة الشيخ جبارة بعد احتلال البحرين إلى قرية (الطاهرية)، توجه إليها الشيخ جبارة بعد عودته من الحج عن طريق القطيف. واستقر في قرية (الطاهرية) إلى سنة ١١٨٧هـ حيث انتقل إلى رحمة الله ودفن في القرية. وبعد وفاته استلم حكم منطقتي بني خالد الشرقية والغربية إبنه حاتم. وكان الشيخ حاتم بن الشيخ جبارة لا يقل عن أبيه في الشجاعة وحسن السياسة،

(١) تحفة النبهاني ص : ١١٢، وتاريخ الجزر العربية ص : ١٤٧، وكتاب عباس اقبال ص : ١١٠ - ١١٤، وتاريخ فارس نامه ص : ١٢٦٤، وتاريخ أحمد اقتدارى ص : ٨٩١.

(٢) دليل الخليج - القسم التاريخي ١/١٨٨ .

مالك برئاسة كبيرهم وآل بوسفر بالسفن من (راس نابند) إلى قرية (الطاهرية) واحتلوها وقتلوا حاكمها وهو أحد خوانين التنكسیر^(١) وساعدهم في ذلك الشيخ طامي الذي كان يحكم قرية (برك) آنذاك. وبعد احتلال قرية (الطاهرية) في سنة ١١٣٣هـ، انتقل آل بوسفر وآل مرة من قرية (البساتين) إلى قرية (أختر) وسميت القرية بهذا الاسم لأنهم اختاروها لإقامتهم. وسبب انتقالهم لذلك المكان هو أنه باحتلال الشيخ جبارة قرية (الطاهرية) تبعته القرى المجاورة واتسع نفوذه ليشمل المنطقة الواقعة من قرية (بنك) غرباً إلى قرية (اليعيمة) شرقاً والتي الآن تسمى قرية (نخل تكي) وهي منطقة بني خالد القسم الغربي.

أما القسم الشرقي الذي كان يخضع أصلاً لحكم الشيخ جبارة فهو من قرية (بني دكان) إلى قرية (شنيز) والمنطقة الساحلية من (بندر دستور) إلى (بندعبيدل).

وفي أيام حكمه جرت اتفاقية صداقة متينة بينه وبين كل من عبيدل وآل علي وكانت عبارة عن حلف يقضي بسريان أوامر وتوجيهات الشيخ جبارة في منطقة عبيدل وآل علي، وبذلك أصبح نفوذ الشيخ جبارة العام يمتد على المنطقة الواقعة من قرية (بنك) غرباً إلى جزيرة (قيس) ونهاية منطقة آل علي شرقاً، حيث كان بنو حماد وآل حرم على صداقة جيدة مع الشيخ جبارة بن ياسر.

ونتيجة للقوة التي كان يتمتع بها الشيخ جبارة فقد تبعت له - في أواخر حكم الصفوية لايران وأيام ضعف الحكومة المركزية - منطقة (جم)

(١) خوانين: جمع خان، بدرجة أمير. التنكسیر: اسم المنطقة.

بالإضافة إلى الزهد والتقوى والعدل بين الرعية. وكان لا يخضع لنفوذ الحكومة المركزية ولا لنوابها في المنطقة.

وفي سنة ١١٩١هـ حدث اعتداء على مدينة (كنكون) التابعة لحكم الشيخ حاتم من قبل كريم خان وأخوه زكي خان الذين كان لهما سلطة آنذاك على المنطقة من قبل الحكومة المركزية حيث كانا نوابا لها في المنطقة. وسبب الاعتداء هو أنه عندما أرسل كريم خان للشيخ حاتم ليساعده بالرجال ضد حاكم (بندر ريق) المسمى ميرمهنا الذي خرج عن طاعته، رفض الشيخ حاتم التصورى طلب كريم خان، وعندها جهز أخاه زكي خان بعدد من الرجال وأرسله لتدمير مدينة (كنكون)^(١)

وعندما وصل زكي خان إلى مدينة (كنكون) برجاله هدموها عن بكرة أبيها ونهبوا جميع سكانها، ولذلك فر أهالي المدينة إلى قرية (میلوه) فتبعهم رجال زكي خان إلى القرية وفعّلوا بها مثل ما فعلوا بمدينة (كنكون) من الهدم والنهب. وفر سكان القريتين بعوائلهم وأطفالهم إلى قرية (عينات). وعندما وصلوا إليها وأمنوا على أولادهم توجهوا إلى قرية (الطاهرية) ليخبروا الشيخ حاتم بما حل بهم من قبل زكي خان ورجاله. وعندما وصلوا قرية (الطاهرية) لم يجدوا الشيخ حاتم بن جبارة حيث كان في تلك الأيام ذاهبا إلى منطقة (الكابندية)، فوجدوا عمه المذكور بن ياسر ينوب عنه في القرية. فعند سماعه للخبر أرسل يخبر ابن أخيه الشيخ حاتم بما حدث في المنطقة من قبل كريم خان وأخيه زكي خان. وفي نفس الوقت جمع عددا كبيرا من رجال قرية (الطاهرية) وتوجه مع أهالي (كنكون) إلى قرية (أختر) وتزود برجال من آل بوسفر حيث كانوا من

(١) دليل الخليج - القسم التاريخي ٢٦٦٠/٥ .

أقوى رجال المنطقة، وتوجهوا جميعا للانتقام من زكي خان ورجاله. لكنهم عندما وصلوا إلى قرية (عينات) الواقعة في طريقهم إلى (كنكون) أخبروه بأن زكي خان ورجاله بعدما دمروا (كنكون) و(میلوه) عادوا راجعين إلى منطقة (الدشتستان). ولكن الشيخ المذكور أكمل طريقه إلى قرية (كنكون) مع جمع كبير من رجاله ويتبعهما أهالي (كنكون) و(میلوه) من الرجال والنساء والأطفال. وعندما وصلها وجدها منكوبة ليس لها أثر، فأقام الشيخ المذكور هناك يترقب حركات كريم خان في المنطقة، وأمر بإعادة بناء (كنكون) و(میلوه).

ونعود إلى الخبر الذى وصل الشيخ حاتم من قبل عمه الشيخ المذكور. فعند علمه بما حدث، قام مباشرة بجمع الرجال من بني خالد منطقة (الكابندية) ومنطقة (بني مالك) - حلفائه - ومنطقة (كلدار) وذهب لنجدة عمه الشيخ المذكور، وبعد أن وصل مدينة (كنكون) مع حشده الكبير لم يجد أثراً لزكي خان ورجاله، ووجد عمه المذكور جادا في إعادة بناء (كنكون) و(میلوه). وبعد يوم واحد من وصوله انتقل عمه الشيخ المذكور إلى رحمة الله، وكان يتجاوز التسعين من عمره ودفن هناك.

واستمر الشيخ حاتم في حكم المنطقة إلى سنة ١٢٠١هـ ثم توفي في قرية (الطاهرية) مقر حكمه ودفن هناك. وبعد وفاته تولى حكم المنطقة ابنه محمد بن حاتم، وكان الشيخ محمد النصورى لا يقل عن أبيه في الشجاعة والصلاح والزهد والتقوى. وكان ذو سياسة حكيمة في إدارة شؤون المنطقة التي تقع تحت نفوذه ولم يكن له من يعارضه في المنطقة، وبما أنه كان يميل إلى السلم فقد كانت تصرفاته مع جيرانه حسنة، خاصة القبائل العربية التي تسكن المنطقة. واتخذ منطقة (الكابندية) مقراً لحكمه، وأتاب عنه ابنه جبارة لحكم منطقة (الطاهرية) و(كنكون). وكان الشيخ جبارة

المفوض من قبل الحكومة وقبض عليه وأخذ للسجن^(١) بأمر من مفوض الحكومة المركزية.

ولكن الشيخ جبارة تمكن من الهروب من السجن والتوجه خلسة إلى جزيرة البحرين^(٢) وفي (بوشهر) التقى بالمعتمد البريطاني الذي قدم له مساعدة نقدية مقدارها (٤٠٠) قرش تركي أى ما يعادل خمسمائة روبية هندية، كما زوده بالسلاح والعتاد والمؤن ما تقارب آنذاك قيمته مائة تومان فضة.

وعندما جمع حوله عشرة رجال من أهالي قرية (بنك) الذين كانوا في مدينة (بوشهر) آنذاك توجه بهم إلى (كنكون) عن طريق الدير. وبعد وصوله إلى قرية (بنك) الواقعة غربي مدينة (كنكون) بمسافة ٦ كيلومترات، استقر هناك يغتنم الفرصة للهجوم على (كنكون) التي يحكمها أخوه الشيخ ابراهيم بولاية من أبيه. وبعد اقامته عشرة أيام في قرية (بنك) وصله خبر وفاة أبيه الشيخ محمد بن حاتم. وعندما جاء إلى مدينة (كنكون) فقبل بالترحيب من أهل المدينة، ثم انتقل إلى قرية (عينات) ومنها إلى قرية (أختر) ثم (الطاهرية) و(نخل تكي) فرحب به جميع سكان المنطقة، وأظهروا له ولاءهم بكل محبة وتقدير. ومن قرية (نخل تكي) توجه بجمع كبير من الرجال إلى قرية (الخِرّة) ونزل ضيفا عند مالك بن حميد بن مالك كبير القبيلة فاستقبله مالك خارج القرية عند سماعه بقدومه، فعزاه في وفاة أبيه الشيخ محمد ورحب به غاية الترحيب. وأقام الشيخ جبارة بقرية (الخِرّه) مدة ثلاثة أيام فقدم إليه الشيخ ابراهيم الاحرمي والشيخ مبارك التميمي يعزونه في وفاة والده. كما قدم إليه أخوه

(١) المصدر السابق ٢٧٩٦/٥ .
(٢) المصدر السابق ٢٧٩٧ /٥ ج ٥ .

خلاف أبيه، إذ لم يكن رجلا مسالما وانما كان يرغب في فصل منطقة القبائل العربية في برفارس عن سيطرة الحكومة المركزية وعلان استقلال المنطقة بشكل نهائي لكونه لا يحب التبعية لأحد. وكثر مؤيدوه على ذلك من حكام المنطقة بالإضافة إلى أنه حظي بتأييد الحكومة الهندية والمعتمد البريطاني آنذاك مما زادت شجاعته وعزمه على تحقيق غايته. وأخذ يتجول في المنطقة واتفق مع قبيلة البدو حكام قرية (نخيلوه) وقبيلة عبديل وآل علي وخان كلدار على فصل المنطقة من سيطرة الحكومة المركزية، وتشجيعا له نال الكثير من الهدايا^(١) التي قدمت له من قبل المعتمد البريطاني الراغب في فصل المنطقة عن إيران حتى تقع تحت سيطرتهم.

وقد كانت كل هذه الخطوات التي قام بها الشيخ جبارة دون علم أبيه الشيخ محمد بن حاتم النصوري. وعندما علم الشيخ محمد النصوري بذلك، ونتيجة لطبيعته المسالمة عزل ابنه الشيخ جبارة عن حكم (الطاهرية) و(كنكون) وكان ذلك سنة ١٢٢٤هـ، وأتاب عنه على المنطقة ابنه ابراهيم.

أما الشيخ جبارة بن محمد النصوري بعد عزله من حكم (الطاهرية) و(كنكون) من قبل أبيه توجه إلى قرية (نخيلوه) للاستعانة بشيخ البدو في تنفيذ خطته، حيث كان شيخ البدو من أحد أصدقائه المخلصين ومؤيديه في هذه الخطة التي يديرها لفصل المنطقة عن الحكومة المركزية.

لكن شيخ البدو ظهر على خلاف ما يظن به الشيخ جبارة، فتآمر مع

(١) دليل الخليج - القسم التاريخي ٢٧٩٥/٥ .

الشيخ ابراهيم بن محمد النصورى ووجهاء بني خالد وبني كريد يعزونه ويرحبون به، وفي نفس الوقت يهنتونه بالحكم خلفا لأبيه. ومن قرية (الخره) في حشد كبير توجه إلى قرية (الكابندية) واستلم الحكم فيها، وأصبح حاكما لقبيلة بني خالد بقسميها، وكان ذلك سنة ١٢٢٥هـ .

وكان الشيخ جبارة بن الشيخ محمد النصورى (١) معروفا بشجاعته وحسن سياسته وكرمه وأخلاقه الطيبة. وكان نفوذ الشيخ جبارة ممتداً إلى جزيرة (قيس) من الشرق. ولم يكن له منافسا في المنطقة، فدانت له البلاد طوال أيام حكمه وكثرت الخيرات واستتب الأمن وعاش جميع سكان المنطقة براحة وهناء. وحدث أن تمرد عليه أحد شيوخ آل علي المسمى عيسى بن طريف حاكم جزيرة (قيس) فأراد الشيخ جبارة بن محمد اخضاعه لطاعته فلم يخضع، فضغط عليه من نواح شتى لاثبات نفوذه عليه. وبسبب عدم استطاعته الوقوف أمام ضغوط الشيخ جبارة انتقل عيسى بن طريف إلى إمارة قطر مع عائلته وأتباعه وذلك في سنة ١٢٥٨هـ (٢).

ويروى أنه جاءت إلى حصنه -أيام حكمه- امرأة مجهولة معها ولد يبلغ من العمر سبع سنوات. وعند وصولها علم بذلك مسؤول الطباخين فاستخدمها في المطبخ، وأسكنها إحدى غرف الخدم في الحصن دون علم من الشيخ جبارة وبقيت تعمل مع الطباخين في مطبخ الحصن، وفي تلك الأيام لاحظ الشيخ جبارة بأن صنع الطعام تغير على ما كان عليه سابقا في جودته واختلاف أنواعه. لذا طلب مسؤول الخدم والطباخين وسأله عن سبب ذلك، فأعلمه مسؤول الخدم بخبر المرأة التي وصلت إلى الحصن مع ولدها، والتي استخدمها في المطبخ، وبسبب مهارتها في الطبخ تغير

(١) تحفة النبهاني ص : ١٢٤ .
(٢) دليل الخليج - القسم التاريخي ١٢١٣/٣ .

الطعام على ما لاحظته الشيخ. كما أخبره أنها غريبة ليست من المنطقة، وأنها من أجمل ما خلق الله من النساء. وطلب مسؤول الطباخين من الشيخ أن يزوجه إياها. فرد عليه بأن يتمهل حتى يرى رأيه في الأمر .

هذا ما جرى بين الشيخ ومسؤول الطباخين. أما المرأة فبقيت تعمل في الحصن مع بقية الطباخين. وكان الشيخ جبارة يلاحظ عملها في الحصن، ويتتبع أخبارها فوجد لها درة ثمينة لا يوجد لها مثل في الجمال والعفة والأدب .

وذات يوم كان الشيخ جبارة يتجول في الحصن كعادته في وقت متأخر من الليل، فمر به القدر إلى غرفة المرأة المجهولة فرآها من خلال النافذة واضعة إبنها في حضنها وهي تبكي. فحن الشيخ لبكائها فطرق باب الغرفة يستأذنها في الدخول.

ورغم أنها كانت خائفة منه لمجيئه في الوقت المتأخر الا أنها فتحت له باب الغرفة ورحبت به لعلمها بنبل أخلاقه، بعدها جلس الشيخ جبارة يسألها عن سبب بكائها، وهل هذا البكاء بسبب إعتداء أحد الخدم عليها، أو أن لها حاجة لم تقض. فأجابته: لا ياسيدي، وغلبها البكاء وهي منكسة الرأس تنظر إلى الأرض لا ترفع وجهها فقال لها الشيخ: أخبريني لماذا تبكين؟ عندها قالت: هل عندك من أمان ياسيدي؟ فأمنها الشيخ جبارة قائلاً: أنت في أمان الله وهو الشاهد علينا. فعندما سمعت ذلك من الشيخ تنهدت ومسحت دموعها المتساقطة وأخذت تروي قصتها عليه قائلة: سيدي الشيخ، أنا ليس لي في هذه الحياة سوى الله وهذا الطفل الذي تراه أمامك، وأرجو من الله ثم منك أن ترحم حالنا وتحميننا لنعيش تحت ظل الله وظلك والله يجازيك عنا خير الجزاء .

أنا ياسيدي كنت زوجة محمود بن مير مهنا حاكم (بندر ريق) وما حوله. وعندما قتل مير مهنا وابنه محمود - زوجي - من قبل الحكومة، فررت بابني هذا لآمن على حياته فساقتني القدر إلى حصنكم العامر، وهذا من فضل الله علينا. وهذا الطفل سيدي هو محمد بن محمود بن مير مهنا حاكم (بندر ريق)، عندها خنقتها العبرة ثانية وصمتت عن الكلام. ولما سمع الشيخ جبارة ما قالته ذرفت عيناه بالدموع شفقة عليها.

وساد الصمت مدة دقائق وبعدها تكلم الشيخ جبارة قائلاً لها: إنك الآن في أمان الله وذمتي، ولا خوف عليك بعد اليوم، ولكن أرى أن تستمري مخفية أمرك وأنت باقية على عملك هذا لأنظر في أمرك. فوافقت المرأة على ذلك طائعة لأمره.

هذا هو الحوار الذي جري بين الشيخ جبارة وأرملة محمود بن مهنا، وبعدها قام الشيخ جبارة متوجهاً إلى غرفة نومه يفكر في تقلبات الأيام وحكم القدر، فكيف يصل القدر بزوجة ابن مير مهنا الذي كانت تهابه الدولة إلى أن تكون خادمة مطبخ. فشكر الله وحمده وصلى طائعا لله ماتيسر له، وبقي يتقلب في فراشه إلى أن أصبح. وقد أخفى الشيخ ما دار بينه وبين المرأة المذكورة ولم يبيع به لأحد. ولكنه بدأ من صباح ذلك اليوم في بناء حصن بقرية (بومستان)، وبعد الإنتهاء من بنائه جهزه بما يحتاج إليه من أثاث خدم وحرس. ثم نقل المرأة وولدها إلى ذلك الحصن الواقع في قرية (بومستان) الواقعة شمالي قرية (الكابندية) بمسافة ٦ كيلومترات.

وبعدما استقرت المرأة وابنها في الحصن مدة شهرين عرض عليها الشيخ جبارة بن محمد النصوري الزواج منه، فقبلت به وتزوجها بعد أن

أمهرها الفلج الجاري في القرية مع جميع الأراضي التابعة للقرية. (١)

ومنذ ذلك الوقت أصبح الولد يدعى محمد جبارة، وعندما كبر لقبه الشيخ جبارة بالرئيس، وأصبح يدعى بالرئيس محمد مع عدم ذكر أبيه. وزوجه الشيخ جبارة من إحدى بنات بني خالد. وسكن مع أمه في حصن (بومستان).

هذا واستمر الشيخ جبارة بن محمد النصوري في حكم المنطقة إلى سنة ١٢٦٦هـ، وفيها انتقل إلى رحمة الله في قرية (الكابندية) ودفن هناك. وكان له من الأولاد المذكور وحسن وحاتم. وبعد وفاته استلم حكم المنطقة ابنه المذكور، وكان الشيخ المذكور بن جبارة رجلاً شجاعاً ذو هبة مشهوراً بالكرم وحسن السياسة، وقد زاد سيطه وشهرته في المنطقة زواجه من أخت علي أكبر خان الكلداري (٢). وقد كانت له أموال طائلة، وبسبب ذلك كله كثر أتباعه ورجاله وأتاب عنه أخاه حسن في حكم قرية (الطاهرية) و(كنكون). كما كان أخوه حاتم يساعده على إدارة شؤون المنطقة.

وفي سنة ١٢٨٣هـ (٣) قُتل أخوه الشيخ حسن جبارة الذي كان يحكم منطقة بني خالد القسم الغربي، وقصة قتله كما يلي:

خرج الشيخ حسن من قرية (الطاهرية) متوجهاً إلى قرية (الكابندية) لزيارة أخيه المذكور، وعندما وصل قرب قرية (عسلوه) توقف لأداء صلاة

١) وجدته مكتوبا في مذكرات مخطوطة للرئيس مبارك بن الرئيس محمد، كان عند الرئيس مبارك بن الرئيس علي بن الرئيس مبارك بن الرئيس محمد في قرية (بومستان).
٢) هو حاكم منطقة كلدار.
٣) كتاب فارس نامه نصري ص : ١٥٢٥.

الشيخ حسن كنت رجلا فلماذا أصبحت امرأة الآن ؟ بعدها أمر بقتله فقتل .
وذلك في سنة ١٢٨٤هـ . وكبار شيوخ آل حرم الذين قتلوا في هذه المعركة
هم : الشيخ إبراهيم والشيخ سيف والشيخ محمد ، ولم يبق من شيوخهم
سوى ولدين من شيوخ آل حرم وهما محمد بن إبراهيم وأحمد بن سيف ،
وساأتي الحديث عنهما في أثناء الحديث عن آل حرم .

وبعد قتل الشيخ حسن وليّ الشيخ المذكور ابن أخته المقتول المدعو
سليمان حاكما لقرية (الطاهرية) و (كنكون) . وكان جميع سكان المنطقة
يخافون من سطوة الشيخ المذكور بن جبارة النصوري لسيطرته على المنطقة
وكثرة رجاله .

وفي سنة ١٢٨٦هـ أغار الشيخ المذكور على منطقة البدو ، والتي تمثل
القسم الغربي من منطقة بني حماد . وكانت الغارة عن طريق البحر حيث
نزل في قرية (الجزه) واحتل قرية (نخيلوه) و(بوجرائيل) ، وبقيت القريتان
تحت سيطرة النصوريين لمدة سنة . وعندما جاء قوام الملك وخان بستك
لمحاربة حمد إسماعيل^(١) - شيخ قبيلة عبيدل - في سنة ١٢٨٧هـ
لأسباب سيأتي ذكرها عند التحدث عن قبيلة عبيدل ، ونظرا للشكوى التي
تقدم بها بنو حماد لخان بستك على الشيخ المذكور لاحتلاله القرى التابعة
لهم ، طلب كل من قوام الملك وخان بستك من الشيخ المذكور النصوري
الانسحاب من قرى منطقة البدو وتسليمها لشيوخ بني حماد . ونظرا لهيمنة
الخان على حكام المنطقة والإحترام الذي يحظى به من قبل شيوخ
المنطقة ، لبي الشيخ المذكور طلبهما وتمخلى عن القريتين .

(١) تاريخ جهانكيرية ص : ٢٨٠-٢٨١ .

المغرب وكانت عيون آل حرم ترقبه ، وفي أثناء أدائه للصلاة مع رجاله
وجماعته ، أغار عليهم آل حرم وأخذوا خيولهم عدا حصان الشيخ حسن
الذي هرب ولم يستطيعوا الإمساك به . وعندما فرغ الشيخ ورجاله من
الصلاة ذهب بعضهم يتتبع أثر الخيول المسروقة ، وذهب البعض الآخر
للإمساك بحصان الشيخ حسن الهارب ، وتركوا الشيخ حسن بمفرده . وأثناء
تأديته سنة صلاة المغرب لم يشعر إلا وقد قبض عليه وربطت عيناه من قبل
رجال من آل حرم سكان قرية (عسلوه) من رجال الشيخ إبراهيم
الأحرمي^(١) وبعد القبض عليه أخذوه إلى قرية (عسلوه) وسلموه للشيخ
إبراهيم الأحرمي ، وكان عنده وقتها ضيوف من شيوخ بني حماد ، فأراد أن
يظهر سيطرته وقوته فأمر بقتل الشيخ حسن النصوري فقتل فوراً .

أما رجال الشيخ حسن الذين ذهبوا يتتبعون أثر الخيول ، فقد وصلوا
إلى قرية (عسلوه) وفوجئوا بمقتل شيخهم حسن بن جبارة النصوري ، الذي
ترك آل حرم جثته وانشغلوا بتناول طعام العشاء مع ضيوفهم . فاغتم رجال
الشيخ حسن الفرصة وأخذوا الجثة واسترجعوا خيولهم وتوجهوا هاربين إلى
قرية (الكابندية) . وعندما علم الشيخ المذكور بمقتل أخيه جمع حشدا كبيرا
من رجال بني خالد بالإضافة إلى بني مالك ورجال خان كلدار وهاجم آل
حرم في قرية (عسلوه) حيث كانوا مجتمعين هناك فحاصر القرية . وبعد
احتلالها أمر بقتل جميع ذكور شيوخ آل حرم فنفذ أمره . كما قتل في هذا
الهجوم الكثير من آل حرم ، وطلب الشيخ المذكور إحصار المقتولين وقام
بإتفادهم واحدا واحدا فلم يجد الشيخ إبراهيم كبير آل حرم ، فأمر بالبحث
عنه بين النساء فوجد الشيخ إبراهيم الأحرمي لابسا ثياب امرأة ، فقبضوا
عليه وأحضره للشيخ المذكور ، وعند ذلك قال الشيخ المذكور : عندما قتلت

(١) المصدر السابق ص : ١٥٢٥

وبعد انتهاء المعركة التي جرت بين قوام الملك وخان بستك وبين الشيخ حمد إسماعيل - التي سيأتي تفصيلها - توجه كل من قوام الملك وخان بستك إلى بلادهما.

واتفق الشيخ المذكور مع الشيخ حمد إسماعيل حاكم منطقة عبيدل والشيخ محمد حسن حاكم منطقة آل علي على غزو قرية (مرباخ) في سنة ١٢٩٦هـ. وتم غزو القرية وقتل في هذه المعركة سبعة عشر شخصا من رجال الحماديين، وجرح آخرون ونهبوا أهالي القرية. وكان يحكم قرية (مرباخ) وما حولها آنذاك الشيخ عبدالله بن محمد الحميدي. وفي تلك الأيام تأمر الشيخ المذكور مع حلفائه للإستيلاء على مدينة (لنجه) وما حولها. كما اتفق مع حلفائه للقيام بعزل المنطقة عن سيطرة الحكومة المركزية، وإعلان استقلال منطقة (شيبكوه). ولذلك قام بما يلي:
ضرب عملة نقود خاصة به، كما امتنع عن دفع الرسوم المفروضة عليه للحكومة المركزية. ورفض أوامر خان بستك وقوام الملك، وجد في العمل على فصل المنطقة عن إيران.

وفي سنة ١٢٩٧هـ^(١) عندما وصلت نوايا الشيخ المذكور النصوري لعزل المنطقة عن الحكومة المركزية وضرب نقود خاصة به بالإضافة إلى الشكاوى التي وردت عليه من بني حماد بواسطة خان بستك إلى قوام الملك، أصدر علي محمد خان - الملقب بقوام الملك حاكم شيراز والجنوب - أوامره إلى إبراهيم خان - متولي شؤون منطقة كلدار - بالقبض على الشيخ المذكور وإرساله إلى شيراز. وبناء على أمر قوام الملك توجه إبراهيم خان إلى منطقة (الكابندية) لتنفيذ أوامره. وعندما سمع

(١) كتاب وقائع الاتفاق ص : ١٢٠ - ١٢٣

الشيخ المذكور بن جبارة النصوري بحشود ابراهيم خان للقبض عليه، تحصن في مكان يقع في قمة جبل (شاهينكوه) يسمى بـ(كالات سرخ) يبعد عن قرية (بستانوه) من جهة الشمال الغربي مسافة ٦ كيلومترات، وجنوب قرية (الدشتية) مسافة ٧ كيلومترات.

انظر صورة الجبل والحصن الذي تحصن فيه الشيخ المذكور طوال مقاومته لابراهيم خان وجنود الحكومة المرسله من قبل قوام الملك في الصفحة التالية.

وعندما وصل إبراهيم خان إلى منطقة (الكابندية) وجد الشيخ المذكور متحصنا في قلعة (كالات سرخ)، فلم يتمكن من القبض عليه. فأرسل يخبر قوام الملك حاكم (شيراز) بذلك. وعندما وصل الخبر إلى قوام الملك جهز عددا كبيرا من الجنود النظاميين وأمر عليهم المدعو (احتشام السلطنة) وأرسلهم للقبض على الشيخ المذكور، وأمره بالوقوف إلى جانب إبراهيم خان.

وعندما وصل جنود الحكومة برئاسة احتشام السلطنة إلى المنطقة اتخذوا قرية (الكابندية) مركزا لهم، ثم أرسل احتشام السلطنة جنوده لمحاصرة القلعة المتحصن فيها الشيخ المذكور. ودام هذا الحصار مدة ستة شهور جرت أثناءه معارك عديدة قتل فيها الكثير من جنود الحكومة ورجال إبراهيم خان، كما قتل في هذه المعارك أخو الشيخ المذكور المدعو حاتم بن جبارة. وبعد مضي هذه المدة ولعدم استطاعة احتشام السلطنة القبض على الشيخ المذكور النصوري بالقوة عزم على الإنسحاب والتراجع، ولكن أثناءه عن ذلك الرئيس علي كبير آل بوكريد، الذين كانوا يسكنون قرية (الدشتية) وكانوا يضمرون العداة لبني خالد النصوريين، وذلك لأنهم كانوا حكاما للمنطقة قبل مجيء بني خالد إليها وازالة حكمهم عنها. لذا قدم الرئيس علي إلى احتشام السلطنة عندما أحس بعزمه على الإنسحاب من حصار الشيخ المذكور، وأخبره بأنه لا يوجد لدى الشيخ المذكور طعام ولا ماء ولا بد أن يستسلم، ولكن كبرياءه يمنعه من ذلك، ورأى أن ترسل إليه أحد أهالي المنطقة يعرض عليه الصلح من قبلك ويتعهد له بالأمان. وعندما يحضر عندك تقبض عليه وتفعل به ما شئت فاستحسن احتشام السلطنة رأي الرئيس علي وأرسل أحد أعيان (الكابندية) إلى الشيخ المذكور يعرض عليه الصلح ويتعهد له بالأمان. وفعلا كما توقع الرئيس علي فقد قبل الشيخ المذكور الصلح بعد أن عرض عليه نظرا لنفاد ما عنده من الطعام



(جبل شاهينكو)



(قلعة كالات سرخ)

والماء، بالإضافة إلى كونه مشخنا بالجراح.

لذلك نزل الشيخ المذكور من المكان الذي كان متحصنا فيه وجاء إلى قرية (الكابندية)، فاستقبله احتشام السلطنة بكل ترحيب وبعد تناول طعام الغداء، أمر احتشام السلطنة بالقبض على الشيخ المذكور. فتم القبض عليه وعلى أقوى رجاله المدعو (مير غضب) بالإضافة إلى أتباعه الذين حضروا معه، وكبلوهم بالحديد وأخذوهم إلى (شيراز).

وعندما وصل الشيخ المذكور إلى (شيراز)، وأحضر أمام قوام الملك قام يهدده ويتوعده، فرد عليه الشيخ المذكور: أنه يمكنك أن تتوعد ما دمت بين جنودك متحصنا بقوتك جالسا في ديوانك وأنا مكبل بالحديد، فان كنت تدعي أنك رجل فاطلق سراحي ودعنا نتقابل خارج المدينة، وهناك سوف يعرف من أنا ومن أنت.

فأثار كلامه غضب قوام الملك، وأمر بشنقه فشنق فوراً وعلق جثمانه في المشنقة كي يكون عبرة لمن يعتبر، وقتل جميع رفاقه ومنهم ساعده الأيمن مير غضب. وكان ذلك في ١٣ جماد الثاني سنة ١٢٩٧هـ (١).

انظر صورة الشيخ المذكور وهو معلق في المشنقة في الصفحة التالية.



صورة الشيخ المذكور معلق في المشنقة

(١) كتاب وقائع الاتفاق ص: ١٢٣ ودليل الخليج - القسم التاريخي ٢٩٦٧/٥. وكتاب فارس نامه ناصري ص: ٨٥٦، ١٤٦٣.

ولم يغفل الشيخ المذكور خيانة الرئيس علي وآل بوكريد وإن كان متوجها للموت. فطلب من ابنه إبراهيم قبل أن يؤخذ إلى (شيراز) أن يوصل وصيته لابنه حسن للإنتقام من الرئيس علي بن رستم وجماعته سكان قرية (الدشتية) المدعوون آل بوكريد.

وقد خلف الشيخ المذكور ثلاثة أولاد حسن وعلي وإبراهيم، وبعد وصول خبر شتق الشيخ المذكور فر أولاده من قرية (الكابندية) خوفا من القبض عليهم. فذهب علي بن الشيخ المذكور إلى قرية (الطاهرية) عند ابن عمه الشيخ سليمان بن الشيخ حسن، وذهب إبراهيم بن الشيخ المذكور إلى منطقة (كلدار)، وفر الشيخ حسن بن الشيخ المذكور بعائلته إلى جزيرة البحرين. وبعد تفرق أولاد الشيخ المذكور تولى حكم منطقة (الكابندية) الشيخ صقر بن مبارك التميمي. وأقام الشيخ حسن بن الشيخ المذكور النصوري في البحرين لمدة ثلاث سنوات، وفي السنة الرابعة رجع من جزيرة البحرين^(١) ونزل في قرية (الطاهرية) مختفيا عن الأنظار والأسماع عند ابن عمه الشيخ سليمان بن الشيخ حسن بن جبارة. وبعد وصوله ذهب ابن عمه الشيخ سليمان إلى (كلدار) وأخبر علي أكبر خان خال الشيخ حسن بوصول، وعندما توجه خان كلدار إلى (بستك) يرافقه الشيخ سليمان النصوري نزل ضيفا على أحمد بن محمد خان البستكي، وقدموا لأحمد خان كثيرا من الهدايا وأظهروا ولاءهم له فرحب بهم وشكرهم على هذه الزيارة، وبعد يومين من وصولهم طلبوا منه التوسط لدى قوام الملك حاكم (شيراز) بطلب الأمان للشيخ حسن بن المذكور وإرجاعه لتولي حكم المنطقة مكان أبيه. وتعهدوا لخان بستك أن يكون الشيخ حسن من الموالين لأمره.

فأجاب طلبهم وطيب خاطرهم. وفي اليوم الثالث رجع كل من خان كلدار والشيخ سليمان النصوري حاكم قرية (الطاهرية) إلى بلادهما وبعد ذلك بأيام ذهب أحمد محمد خان إلى (شيراز) لزيارة قوام الملك. وعند وصوله رحب به، وفي اليوم الثاني حضر الخان في ديوان قوام الملك حاكم (شيراز) وطلب منه الأمان للشيخ حسن بن المذكور النصوري وإرجاعه لتولي أمر المنطقة مكان أبيه.

فقبل قوام الملك طلب الخان وزوده بكتاب منه يأمر فيه بتعيين الشيخ حسن بن المذكور^(١) حاكما لمنطقة الكابندية، ومسؤولاً عن جمع الضرائب وتسليمها لخان بستك صولة الملك.

وعندما استلم الخان كتاب قوام الملك أرسله إلى خان كلدار. وبعد وصول كتابه إلى علي أكبر خان الكلداري توجه إلى قرية (الطاهرية)، وسلم الكتاب إلى الشيخ حسن بن المذكور النصوري وذلك في سنة ١٢٣٠هـ.

وفي اليوم الثاني توجه الشيخ حسن بن المذكور إلى منطقة (الكابندية) يرافقه خان كلدار وابن عمه الشيخ سليمان حاكم (كنكون) و(الطاهرية) قاصدا قرية (بومستان). وعندما سمع الرئيس علي بقدوم الشيخ حسن جمع أهالي (الكابندية) وقرية (احشوم) وجميع أهل قرية (ميليكي) وبأيديهم الأعلام الخضراء معبرين عن فرحتهم بقدوم الشيخ حسن بن المذكور ومرافقيه. ونزل الشيخ حسن ضيفا على الرئيس مبارك في قرية (بومستان). والتف حوله أهالي المنطقة كلها يرحبون بقدومه ويظهرون ولائهم له. وبعد ثلاثة أيام رجع خان كلدار إلى بلده، كما رجع الشيخ سليمان إلى

(١) وقائع الاتفاق ص : ١٦١ .

(١) وقائع الاتفاق، ودليل الخليج - القسم التاريخي / ٥ / ٢٩٦٧ .

حتى نشأ وكبر فجعله الشيخ حسن مرافقه الخاص ومستشاره في جميع الأمور.

هذا ودانت البلاد للشيخ حسن النصوري حتى سنة ١٣٢١هـ. في هذه السنة طرد ابن عمه الشيخ سليمان بن الشيخ حسن عن حكم (كنكون) و (الطاهرية) ^(١) من قبل خان (الدشتستان) ، وذلك لكراهية أهل المنطقة له وعدم رضاهم لحكمه. وعين عليها ابن عم الخان المدعو أحمد نظير. وفي سنة ١٣٢٢هـ قتل أحمد نظير في مدينة (كنكون) من قبل رجل من سكان قرية (بنك) يدعى علي بن سلطان. عندها أرسل الشيخ حسن بن الشيخ المذكور - بطلب من أهالي المنطقة - ابن عمه الشيخ حاتم بن حاتم بن جبارة النصوري الذي كان يبلغ من العمر خمسا وعشرين سنة، لتولي حكم منطقة (الطاهرية) و (كنكون). فقبول الشيخ حاتم من أهالي المنطقة بالتأييد والترحيب. أما الشيخ سليمان بن الشيخ حسن بن جبارة - الذي طرد من حكم المنطقة - فقد انتقل إلى رحمة الله في سنة ١٣٢٤هـ ^(٢) بقرية (نخل تكي).

هذا واستمر الشيخ حسن بن الشيخ المذكور في حكم منطقة (الكابندية) إلى سنة ١٣٢٥هـ، وكانت علاقته - في أيام حكمه - طيبة مع جميع جيرانه من القبائل العربية في المنطقة، بالإضافة إلى كون علاقته حسنة مع خان بستك وقوام الملك حاكم (شيراز). وفي هذه السنة اشتدت الرغبة لدى أم رستم زوجة الرئيس علي في الإنتقام من الشيخ حسن الذي عفى عن ابنها ورباه وجعله مستشاره الخاص. فطلبت من ابنها رستم قتل الشيخ حسن إنتقاما لمقتل أبيه، وكشف العار عنه. لكن رستم كان لا

وعندما انتقل الشيخ حسن بن المذكور إلى قرية (الكابندية) وسكن في حصن أبيه. وبعد أيام من إستلام الحكم رجعت عائلته من البحرين، كما رجع أخوه إبراهيم من (كلدار) وأخوه علي من (الطاهرية). وكان الشيخ حسن ذكيا ذا أخلاق حسنة، فجمع الرجال حوله وأخذ يدير شؤون المنطقة.

عند ذلك أخبروه بوصية والده الشيخ المذكور للإنتقام من الريايسه سكان قرية (الدشتية)، لذا توجه إلى قرية (الدشتية) وأخذ برفقته أخويه علي وإبراهيم والد الشيخ سيف ومير محمد ابن مير غضب وبعض رجاله. وعند وصوله القرية دعاه الرئيس علي لتناول الغداء الذي أعده لهم. وعندما حضر الرئيس علي بن رستم وأتباعه وكانوا أربعة رحب بهم الشيخ حسن ثم خرج من الديوان وأمر رجاله بالقبض عليهم وقتلهم فورا. كما أمر بقتل جميع ذكور الريايسه المنتهين إلى بني كريد. فنفذوا أمره وكان ذلك سنة ١٣٠٠هـ ^(١)، ذلك لم يبق سوى طفل واحد يدعى رستم بن الرئيس علي، كان يبلغ من العمر خمس سنوات. ونجاة هذا الطفل كانت لأمر يريده الله سبحانه وتعالى.

وسبب نجاة هذا الطفل هو أن أمه تضرعت لدى زوجة الشيخ حسن المذكور وطلبت العفو عنه، حيث لم يكن لها غيره. لذلك عفى عنه الشيخ حسن لطلب زوجته. وبقيت زوجة الرئيس علي بن رستم خادمة عند زوجة الشيخ حسن. وتربى الطفل رستم في نعمة الشيخ حسن بن الشيخ المذكور . وكان يحظى بالمحبة والتقدير لدى الشيخ حسن. لذا علمه وأحسن تربيته

(١) وقائع الإبتفاق ص : ١٦١ .

(١) دليل الخليج - القسم الجغرافي ٧ / ٢٣٢٩ .
(٢) المصدر السابق ٧ / ٢٣٢٣ .

يصغي لطلب أمه وذلك لأنه كان يجد العطف والمحبة من الشيخ حسن .
لكن كثرة تكرار طلب أمه وباقي نساء عشيرته وبكائهن لديه، وتذكيره
بمقتل أبيه أثار غضبه وحقدته على الشيخ حسن بن مذكور، وتناسى معرفه
واحسانه وتربيته له وأصر على قتله .

هذا وقد كان رستم بن الريس علي يتربص الفرصة لقتل الشيخ حسن
بن مذكور، وتنفيذ طلب أمه ونساء عشيرته. وذات يوم نزل على الشيخ
حسن ضيوف من خوانين كلدار، وكان فرحا بهم فأطال معهم الجلسة
وتبادل الأحاديث إلى ساعة متأخرة من الليل. بعدها استأذنهم وذهب للنوم
والراحة. فاعتنم رستم الفرصة لتنفيذ رغبة أمه، وكان ينتظر قدوم الشيخ
حسن متخفيا عند غرفة نومه. وعندما أحس بقدمه هجم عليه بينديقة
كانت معه. فأطلق الرصاص عليه وضربه في صدره وأراد الفرار، لكن
الشيخ حسن أمسك به وصرخ بأعلى صوته: قتلني رستم الخائن. فاتتبه
رجال خان كلدار لذلك الصوت ولكن رستم أفلت من يد الشيخ يريد
الهروب من الحصن. لكن رجال الخان أحاطوا به وقبضوا عليه وأردوه قتيلا
بعده طلقات مسدس في رأسه، ورموه إلى خارج الحصن^(١) أما الشيخ
حسن فقد انتقل إلى رحمة الله بعد افلات رستم منه، وذلك في سنة
١٣٢٥هـ. وكان له من الأولاد أربعة: مذكور وعبدالله ويوسف وحاتم.

وبعد مقتله استلم حكم المنطقة ابنه الشيخ مذكور. وكان الشيخ
مذكور بن حسن لا يقل شجاعة عن جده الشيخ مذكور بن جباره، ولكن
بسبب قوة سيطرة الحكومة المركزية على المنطقة أيام حكمه لم يستطع
تنفيذ أمنية جده بفصل المنطقة عن الحكومة المركزية.

(١) وجدته مكتوبا في مذكرات مخطوطة للشيخ مذكور بن حسن بن مذكور، كانت عند
الشيخ ياسر النصوري.

وفي أيام حكمه انقسمت منطقة بني خالد إلى قسمين، الغربي
والشرقي. حكم الشيخ مذكور منطقة (الكابندية) وما حولها. وحكم منطقة
(الطاهرية) و(كنكون) واحد من بني عمه المدعو الشيخ حاتم بن حاتم بن
جبارة. وكان يحكم منطقة آل حرم - أيام حكمه - محمد أحمد خلفان
الأحرمي. ومنطقة بني تميم الشيخ صقر بن مبارك، ومنطقة بني حماد
القسم الغربي الشيخ عبدالله بن حسن الحمادي، والقسم الشرقي الشيخ
ابراهيم بن عبدالله بن محمد. ومنطقة عبيد الله بن محمد
عبدالرسول. ومنطقة آل علي الشيخ صالح بن محمد. ومنطقة المرازيق
الشيخ أحمد بن راشد. ومنطقة لنجه بدر بن محمد أمين القنصل
البريطاني.

وكان انقسام منطقة بني خالد إلى قسمين لعدة أسباب وهي:

- ١- بعد اتصال النسب بين حاكمي المنطقة الشرقية والغربية.
- ٢- كون الحاكمين بدرجة واحدة من القوة، حيث لا يمكن
لأحدهما السيطرة على الآخر.
- ٣- كون المنطقة الشرقية تخضع لنفوذ خان بستك، والمنطقة
الغربية تخضع لنفوذ خان الدشتستان.

« الفصل الثاني »

بني تميم^(١) بمساعدة محمد أحمد خلفان الأحرمي، واحتل منطقة بني تميم وتبعته منطقة بني مالك، وسيأتي تفصيل ذلك عند الحديث عن آل حرم.

(منطقة بني خالد النصوريين القسم الشرقي
بعد انفصال القسم الغربي عنه)

كان يحكم هذا القسم - عند انفصاله - الشيخ مذکور بن حسن النصوري، وفي أيام حكمه حدث اعتداء من بني حماد على سفينتين تابعتين لبني خالد النصوريين عندما كانتا قادمتان من إمارة قطر، تحملان مواد غذائية للشيخ مذکور، نهب الحماديون جميع ما تحمله السفينتان.

عندها ثار غضب الشيخ مذکور بن حسن النصوري، واتفق مع باقر خان على غزو بني حماد، وفي سنة ١٣٢٦هـ، توجه باقر خان برجاله إلى منطقة بني حماد وقبض على الشيخ عبدالله بن حسن الحمادي وابن عمه الشيخ علي بن الشيخ أحمد، ونهبوا قرية (المقام) مقر حكم الحماديين القسم الغربي، كما نهبوا قريتي (بوجرائيل) و (نخيلوه).

وفي اليوم الثاني فر الشيخ علي بن الشيخ أحمد من السجن وتبعه رجال الخان وأطلقوا عليه الرصاص فاردوه قتيلاً رحمه الله. ولكن باقر خان غضب على رجاله بسبب قتلهم الشيخ علي، لأنه لم يكن يريد ذلك. لذا أحضر باقر خان الشيخ عبدالله الحمادي واعتذر منه لمقتل ابن عمه الشيخ علي لكونه وقع خطأ. بعدها انسحب الخان يرافقه الشيخ مذکور من قرية (المقام) راجعين إلى بلادهم.

وفي سنة ١٣٢٦هـ قضى الشيخ مذکور على الشيخ صقر بن مبارك شيخ

وفي سنة ١٣٢٧هـ احتل الشيخ مذکور قرية (بجير) التابعة لمنطقة بني حماد دون مقاومة من أهالي القرية. وكان ذلك لاعتداء بني حماد على أهالي قرية (شنيز) التابعة لنفوذ بني خالد القسم الشرقي. وكان ذلك أيام حكم الشيخ ابراهيم بن عبدالله الحمادي لقرية (مرباخ). وبسبب هذا الإحتلال شكوا شيوخ الحماديين الشيخ مذکور بن حسن لدى خان بستك، وأجاب ابن خان بستك محمد رضا العباسي يوم كان في منطقتهم بسبب الحادثة التي سنتكلم عنها بعد قليل، فطلب من الشيخ مذکور بن حسن النصوري التخلي عن قرية (بجير) وردها إلى بني حماد. فاستجاب الشيخ مذکور طلب ابن الخان، وجرى الصلح بين بني حماد والشيخ مذکور.

أما الحادثة التي جاء ابن الخان بسببها إلى المنطقة فهي كما يلي:
في سنة ١٣٢٨هـ تَجِيَّشَ غلام حسين خان الوراوي^(٢) ورافقه سيد حاجي بابا البيرمي - وكانا رئيسين لعصابات متفرقة من قطاع الطرق والمجرمين - وذلك بهدف الاغارة على منطقة برفارس (شيبكوه) ونهب أهالي المنطقة. وعندما سمع بذلك خان بستك المسؤول عن أمن المنطقة، جهز عددا كبيرا من الرجال بقيادة ابنه محمد رضا خان وأرسلهم لرد المغيرين على المنطقة. وعندما وصل المنطقة تمركز ابن الخان أولا في قرية (كوشند) التابعة لمنطقة عيبدل. ومنها أرسل إلى حكام كل من منطقة المرازيق وآل علي وبن بشر يطلبهم لمساعدته برجالهم. فلبوا طلب الخان

(١) دليل الخليج - القسم الجغرافي ٢ / ٧٣٤، ٧ / ٢٣٢٩ .
(٢) تاريخ جهانكيرية ص: ٣٢٢ - ٣٢٤ .

وحضروا إلى قرية (كوشند) كما حضر إلى القرية حاكم منطقة (بوشهر) من قبل الدولة الإيرانية المدعو ميرزا أحمد خان دريابكي، وزود الخان بعدد من المدافع المنصوبة على عربات، وبعض الجنود. بعدها انتقل الخان من قرية (كوشند) إلى قرية (الرستمي) ومنها إلى قرية (بلعسكر) وهناك أرسل إلى حكام عبيدل وبني حماد لينضموا إليه. وبعد وصول عبيدل والحمايين توجه الخان مع هذا الجمع الكبير إلى مكان يسمى قلعة (التنك) الواقعة بين قرية (رستاق) وقرية (هميران) وتمركز برجاله وأتباعه هناك. وفي اليوم الثاني قدم عليه خان كلدار المدعو علي أكبر خان المعروف بحبه للصلح بين الناس والشيخ المذكور النصوري للوساطة بين خان بستك وبين حاجي غلام الوراوي والسيد حاجي بابا البيرمي. وبهذه الوساطة تم الصلح بينهما على ألا يعود الغزاة لمثل هذه الفعلة، وذلك بكفالة علي أكبر خان الكلداري.

وفي سنة ١٣٣٢هـ تأمر الشيخ المذكور مع الرئيس حسن التنكسيري - الذي كان مسؤول حرس حاكم لنجه العام المدعو بدر محمد أمين - لقتل القنصل البريطاني لمدينة لنجه وحاكمها العام بدر محمد أمين^(١) وتمكن الرئيس حسن من قتل بدر ولكنه لم يفلت من رجاله إذ أردوه قتيلا. وبسبب تأمر الشيخ المذكور بمساعدة حلفائه لقتل بدر ضربت قلعة (شيره) التابعة لمنطقة عبيدل بواسطة الباخرة الحربية البريطانية، حيث أن عبيدل - حلفاء الشيخ المذكور - لهم يد في مقتل بدر، كما ضربت قرية (شيووه) التابعة لبني خالد النصوريين، وساعدهم في ذلك بنو حماد برجالهم. ثم في نفس الفترة ضربت قريتي (اعسلوه) و (نخل تكي)، كل ذلك انتقاما لمقتل بدر.

وفي أواخر سنة ١٣٣٢هـ توجه قوام الملك بجنوده إلى المنطقة لإرغام الشيخ المذكور بن حسن على دفع الضرائب للحكومة المركزية، وذلك لأنه امتنع عن دفعها. واستقر قوام الملك في قرية (أشكنه) وأمر بعض رجاله للذهاب (للكابندية) وأخذ الضرائب من الشيخ المذكور بالقوة. عندها استعان الشيخ المذكور بحاكم كلداري وابن عمه الشيخ حاتم بن حاتم النصوري حاكم القسم الغربي لبني خالد، والشيخ سيف بن ابراهيم حاكم (بوعسكر) وما حولها، بالإضافة إلى الشيخ محمد أحمد خلفان الاحرمي حاكم آل حرم للوقوف بجانبه في مواجهة رجال قوام الملك. فتمكن هذا الجمع من اغلاق جميع الطرق المؤدية إلى المنطقة وارغام رجال قوام الملك على التراجع. وعند رجوعهم دون جدوى أرسل قوام الملك إلى خان بستك محمد تقي خان - الملقب بسطوة الممالك - إلى (أشكنه) ولما وصل محمد رضا خان العباسي تعهد لقوام الملك بأخذ الضرائب من الشيخ المذكور. لذا ذهب إلى (الكابندية) بعد فتح الشيخ المذكور الطرق احتراماً له. وبعد مشاورات بين محمد رضا خان والشيخ المذكور - دامت يومين - دفع الشيخ المذكور الضرائب لمحمد رضا خان الذي ذهب بها إلى قوام الملك في (أشكنه). وبذلك انتهت الفتنة ورجع قوام الملك إلى (شيراز).

واستمر الشيخ المذكور بن حسن حاكماً للمنطقة إلى سنة ١٣٤٩هـ، حين صدر أمر من الحكومة المركزية لقوام الملك وخان بستك بأحضار جميع شيوخ القبائل العربية في المنطقة إلى طهران.

وبعد وصول هؤلاء الشيوخ إلى (طهران) تم القبض على الشيخ المذكور بن حسن النصوري وترك البقية ووضع في السجن لمدة سنة. وفي سنة ١٣٥٠هـ قتل الشيخ المذكور في السجن، وذلك بدس السم له في

(١) دليل الخليج ٧/٣٩٣٤ .

الشراب، وانتقل إلى رحمة الله وكان له من الأولاد ياسر وحارب.

« الفصل الثالث »

(منطقة بني خالد النصوريين القسم الغربي
بعد انفصاله عن القسم الشرقي)

عندما انقسمت منطقة بني خالد إلى قسمين، كان يحكم القسم الغربي الشيخ حاتم بن حاتم بن جباره النصوري. وكانت بداية حكمه للمنطقة سنة ١٣٢٢هـ. امتد حكمه من قرية (بنك) غربا إلى قرية (راس نابند) شرقا، يستثنى من ذلك قرية (اعسلوه) التي بقيت تحت نفوذ آل حرم. ونظرا لانقراض حكام آل حرم القسم الغربي، ولأسباب سيأتي ذكرها عند الحديث عنهم، فقد ضم قراهم إلى المنطقة. والقرى هي (بيضخان)، (دهنو)، (بسباس)، (آخذ) و(بوعسكر).

واستمر الشيخ حاتم في المنطقة دون منافس إلى سنة ١٣٤٨هـ، حيث انتقل إلى رحمة الله في قرية (الطاهرية) ودفن هناك.

بعد وفاته تقاسم أولاده وبنو عمه قرى المنطقة فيما بينهم، فكان منهم من يحكم قرية أو قريتين كما يلي:

- ١- الشيخ سليمان بن الشيخ حاتم، كان يحكم مدينة (كنكون) وقرتي (بنك) و(ميلوه).
- ٢- الشيخ جباره بن الشيخ حاتم كان يحكم قرية (عينات).
- ٣- الشيخ ناصر بن حاتم كان يحكم قرتي (الطاهرية) و(أختر).
- ٤- الشيخ كنعان بن حاتم كان يحكم قرتي (برك) و(شيرنوه).
- ٥- الشيخ عبدالرسول بن سليمان كان يحكم قرية (نخل تكي).
- ٦- الشيخ سيف بن ابراهيم كان يحكم قرى (بيضخان)، (دهنو)،

استلم حكم المنطقة من بعده ابنه ياسر، ولم تجر في أيام حكمه حوادث تذكر. وذلك لزيادة نفوذ الحكومة المركزية في المنطقة في هذه الفترة، وقوة سيطرتها على الادارة. ومضى في حكم المنطقة لمدة من الزمن، وتوفي بعدها. واستلم الحكم أخوه الشيخ حارب الذي يعيش الآن في قرية (الدشتية). ولكن حكمه للمنطقة قد ضعف جدا وذلك لسبب السيطرة التامة للحكومة المركزية في ادارة شؤون المنطقة.

أما سلالة حكام بني خالد القسم الشرقي من حارب إلى خالد بن مهنا الجبري كما يلي:
حارب بن مذكور بن حسن بن مذكور بن جباره بن محمد بن حاتم بن جباره بن ياسر بن منصور بن خالد بن مهنا الجبري.

« الباب الثالث »

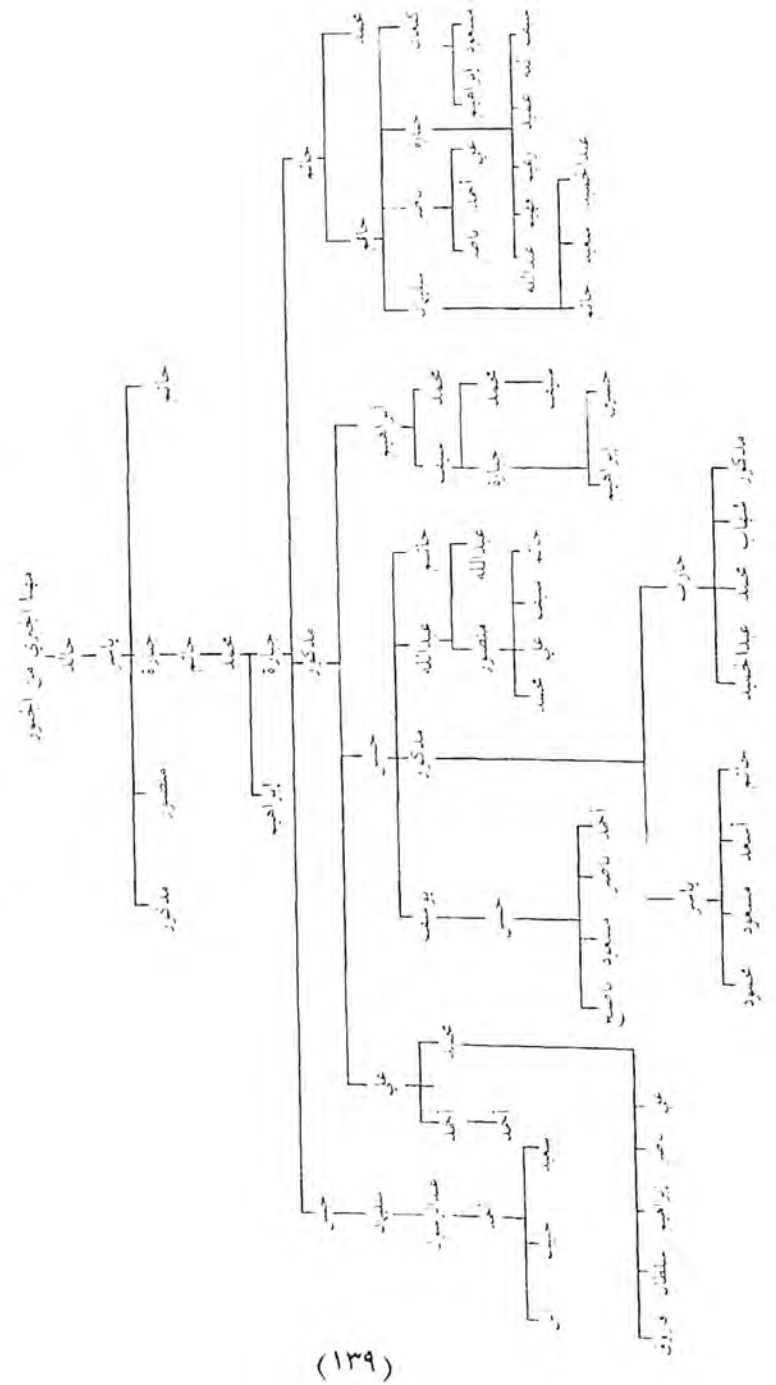
آل حرم

آل حرم من أصل سكان الحجاز في الجزيرة العربية، ذكرهم مؤلف كتاب دليل الخليج مستر ج.ج. لوريمر الانجليزي في مؤرخه ص ٣١٧ مجلد ٧ القسم الجغرافي، بأن آل حرم من سكان الحجاز ينتمون إلى (راضية) في الجزيرة العربية، وسموا بآل حرم لأنهم من سكان الحرم المكي.

لكني قد وجدت مخطوطا عن رجل موثق به من سكان قرية (كشكنار) ينتمي الى المدنيين من سكان المدينة المنورة - على صاحبها أفضل الصلاة والسلام - وهذا الرجل معروف بالزهد والتقوى والصلاح، كما يشتهر بالكرامات المعروفة يدعى الشيخ ارحمه آل بوسدراه، وهو مخطوط كتب من عهد قديم ورثة الشيخ عن آبائه وأجداده، يذكر فيه أن آل حرم هم من سكان الجزيرة العربية من آل بن حرام، ينتمون إلى (البطنان) من عرب الجزيرة، وأن بني تميم سكان المنطقة المجاورة هم من أبناء عموماتهم، حيث أنهم من آل تميم ينتمون إلى (البطنان). كما أن بني مالك هم من أبناء عموماتهم أيضا، إذا أنهم من (أجود) ينتمون إلى (البطنان) أيضا.

ووجدت سبب تسمية آل حرم بهذا الاسم في ذلك المخطوط، اذ ذكر أن سبب ذلك هو انتمائهم إلى آل بن حرام سكان الجزيرة، كما وجدت ما يقارب ما ذكر في هذا المخطوط في كتاب المنتخب في ذكر قبائل العرب لمؤلفه عبدالرحمن بن حمد بن زيد المغيرى ص ١٦٤. بالإضافة إلى هذه

شجرة عائلة حكام قبيلة بني خالد النصوريين



« الفصل الأول »

(آل حرم أيام خضوعهم لحاكم واحد كمنطقة واحدة)

كان رحمه بن سيف أول من تولى حكم المنطقة، وبقي مديرا لشؤونها الى سنة ١٠٩٢هـ حيث انتقل إلى رحمة الله في قرية (اعسلوه) ودفن هناك. وبعد وفاته استلم الحكم خلفا له ابنه المسمى محمد بن رحمه. وكان محمد بن رحمه رجلا صالحا كريما محبوبا عند الجميع. واستمر في حكمه إلى سنة ١١٢٣هـ، حيث انتقل إلى رحمة الله في قرية (الحالة) ودفن فيها.

وبعد وفاته استلم الحكم في المنطقة ابنه سيف بن محمد الاحرمي (١) وكان مثل أبيه في الأخلاق والعدل بين أفراد قبيلته، واستمر في ادارة شؤونهم إلى سنة ١١٦٨هـ، وفي هذه السنة انتقل إلى رحمة الله في قرية (اعسلوه) ودفن فيها. وبعد وفاته استلم حكم المنطقة رحمه بن سيف، وكان رحمه رجلا مؤمنا صالحا، مشهورا بالتقى والأخلاق الحسنة، بالإضافة إلى كرمه وعدله. استمر في حكم منطقة آل حرم وبني مالك وبني تميم إلى سنة ١١٩٠هـ، حيث انتقل إلى رحمة الله في قرية (اعسلوه) ودفن هناك.

وبعد وفاته بويع ابنه صقر حاكما للمنطقة. ونتيجة لهذه البيعة من أهالي المنطقة أصبح حكام آل حرم يدعون بالشيخوخ، فسمي حاكمهم هذا بالشيخ صقر بن رحمه الاحرمي، وكان الشيخ صقر هذا جبارا ظالما، ونتيجة لذلك انفصل عنه بنو مالك في بداية حكمه وارتبطوا بحلف مع

(١) دليل الخليج - القسم التاريخي ٢٧٨٨/٥ .

المعلومات وجدت في المخطوط المذكور تاريخ انتقال آل حرم من الجزيرة العربية إلى برفارس مع بني عمهم بني تميم وبني مالك سنة ١٠٦١هـ. وكان انتقالهم عن طريق القطيف. ونزلوا البر الآخر منطقة (نابند) وسكنوا قرية (الحال)، وقيل سميت (الحال) لكونهم حلوا فيها. ومن هناك تفرقوا في المنطقة.

أما آل حرم فقد انقسموا إلى ثلاثة أقسام. قسم منهم انتقل إلى قرية (اعسلوه)، والقسم الثاني انتقل إلى قرية (صروباش)، والقسم الثالث بقي في قرية (حالة نابند).

أما بنو تميم فانتقلوا من (حالة نابند) واستقروا في مكان يدعى اليوم قرية (جاء مبارك) برئاسة المدعو سجادين.

أما بنو مالك فبعد انتقالهم من (حالة نابند)، استقروا في قرية تسمى اليوم (الخِرّه) ورغم تفرقهم في هذه القرى بعد انتقالهم من (حالة نابند)، إلا أنهم جميعا - من آل حرم وبني تميم وبني مالك - بقوا خاضعين لأمره كبيرهم رحمه بن سيف الاحرمي.

بني خالد النصوريين، واختاروا لهم حاكما منهم يدعى مالك بن عوض، وفي عام ١١٩٤هـ، أيام حكمه أغار على بني خالد النصوريين بمساعدة الشيخ حسن بن علي بن خلفان حاكم آل علي ونهب قرية (الطاهرية) وحرقها^(١) وفر أهالي القرية إلى قرية (برك).

كما عين ولاية في المنطقة أيام مشيخته كما يلي:

- ١- تم تعيين ابنه خلفان واليا على قرى (صروباش)، (كشكنار)، (بندر التين)، (الغويزره)، (الفوارس) و(العجابر).
- ٢- عين أخاه ابراهيم واليا على (حالة نابند).
- ٣- عين ابنه أحمد واليا على قريتي (تمبوة الغربية) و (تمبوة الشرقية).
- ٤- عين ابنه ارحمه واليا على قرى (خياروه)، (بوعسكر)، (دهنو)، (بزبار) و(بيضخان).

واتخذ قرية (اعسلوه) مقرا لحكمه. واستمر الشيخ صقر بن ارحمه في حكم آل حرم وبني تميم إلى سنة ١٢٣٤هـ. وفي هذه السنة انتقل إلى رحمة الله في قرية (اعسلوه) ودفن فيها.

وبعد وفاته استلم حكم المنطقة ابنه الشيخ خلفان بن صقر. وكان الشيخ خلفان رجلا حليما زكي الأخلاق يحب الرعية ويساوى بينهم في الحقوق. وقد عين ابن عمه يوسف بن أحمد مكانه على قرية (صروباش) وتوابعها. وولى ابن عمه عبدالله بعد وفاة والده على قرية (تمبوه) وتوابعها. وولى ابن عمه محمد بن ابراهيم على (حالة نابند).

(١) المصدر السابق - القسم التاريخي ٢٤١/١، ٢٦٩٦/٥.

وفي أيام حكمه انفصلت بنو تميم عن آل حرم واختاروا لهم شيخا منهم يدعى مبارك التميمي. وفي أيام حكمه سنة ١٢٥٤هـ^(١) أغار على سفن تابعة لبني خالد النصوريين وذلك لطمعه بالمؤن الغذائية التي كانت تحملها تلك السفن القادمة من امارة قطر واستولى عليها.

واستمر الشيخ خلفان في حكم المنطقة إلى سنة ١٢٢٥هـ، وفيها انتقل إلى رحمة الله بقرية (اعسلوه) ودفن هناك. واستلم حكم المنطقة بعده ابنه ابراهيم. وكان ابراهيم رجلا متكبرا مفتخرا بنفسه لايبالي بجيرانه كما كان شديدا في حكمه، مما جعل الرعية تنفر منه، وفي أيام حكمه ولى ابن عمه سيف بن محمد مكان أبيه على قرية (خياروه) وتوابعها من القرى، وولى ابن عمه محمد بن رحمة على (حالة نابند) كما توفي في أيام حكمه ابن عمه يوسف بن أحمد والي قرية (صروباش) وتوابعها.

ونتيجة لنفرة الرعية منه، أختار أهالي قرى (صروباش)، (كشكنار)، (الغويزرة)، (الفوارس)، (العجابر)، (تمبوه الشرقية)، (تمبوه الغربية) احمد خلفان الاحرمي حاكما عليهم بعد وفاة يوسف بن أحمد الاحرمي والي القرية.

ولم يكن أحمد خلفان من حكام آل حرم، انما كان من كبار آل حرم المشهورين. ونتيجة لذلك أصبحت منطقة آل حرم منقسمة بالنسبة لحكامها إلى قسمين، شرقية وغربية، وحظى أحمد خلفان بالتأييد التام من حكام بني خالد النصوريين في حكمه لهذه القرى. ومن هنا سنتحدث عن منطقة آل حرم القسم الغربي ثم آل حرم القسم الشرقي.

(١) دليل الخليج - القسم التاريخي ٢٨٦٢/٥.

« الفصل الثاني »

(آل حرم القسم الغربي بعد انفصال القسم الشوقي عنه)

منطقة آل حرم القسم الغربي تحتوى على القرى التالية أيام حكم الشيخ ابراهيم بن خلفان بن صقر الاحرمي: (اعسلوه) ، (بيضخان) ، (دهنو) ، (بزباز) ، (آخند) ، (خياروه) ، (حالة نابند). وكانت القرى المذكورة تخضع لنفوذ الشيخ ابراهيم الاحرمي وبني عمه الذين كانوا ينوبون عنه في حكم القرى كما ذكرنا قبل قليل.

في سنة ١٢٨٣هـ^(١) وقع حادث كبير في المنطقة أدى إلى نهاية كبار شيوخ آل حرم وهو كما يلي:

هذا التاريخ قبض رجال الشيخ ابراهيم الاحرمي على الشيخ حسن بن جبارة النصورى حاكم قرية (الطاهرية) عندما كان مارا في أراضي (اعسلوه) قاصدا منطقة (الكابندية) لزيارة أخيه الشيخ المذكور. وبعد القبض عليه أحضره إلى الشيخ ابراهيم الاحرمي في قرية (اعسلوه)، وبعد احضاره أمر بقتله انتقاما من الشيخ المذكور لتأمرة على آل حرم القسم الغربي الذى أدى إلى فصل بني تميم من سيطرة قبيلة آل حرم، وتأييده لأحمد خلفان الاحرمي الذى تم انتخابه حاكما لمنطقة آل حرم القسم الشرقي.

قد جلبت هذه الحادثة وهي قتل الشيخ حسن النصورى الربال على شيوخ آل حرم، وذلك لأن الشيخ ابراهيم الاحرمي لم يحسب حسابا

(١) فارس نامه ناصرى ص: ١٤٦٥، ١٥٢٥ - ١٥٢٧ .

لعواقب هذه الفعلة الشنيعة. فعندما سمع الشيخ المذكور بن جبارة حاكم منطقة (الكابندية) بمقتل أخيه من قبل شيوخ آل حرم ثارت ثائرتة واشتد غضبه وأخذ يدبر للانتقام من شيوخ آل حرم القسم الغربي حكام قرية (اعسلوه) وماحولها.

في سنة ١٢٨٤هـ^(١) حشد الشيخ المذكور النصورى رجاله، وكان يساعده في ذلك كل من خان كلدار وبني مالك والشيخ أحمد خلفان الاحرمي. وهاجم قرية (اعسلوه) واستولى عليها. وقتل في هذا الهجوم كل من الشيخ ابراهيم بن خلفان الاحرمي والشيخ سيف بن محمد والشيخ محمد بن رحمه، الذين كانوا مجتمعين في قرية (اعسلوه) لمواجهة الشيخ المذكور.

وأمر الشيخ المذكور بقتل جميع أبناءهم وإخوانهم ومن ينتسب اليهم من الذكور. ولم يبق من شيوخ آل حرم غير اثنين خرجا من القرية متخفيين، وهما أحمد بن سيف ومحمد بن الشيخ ابراهيم الاحرمي.

بعد هذه المعركة سلمت قرية (حالة نابند) إلى أحمد خلفان الاحرمي حاكم المنطقة الشرقية. حيث كان على علاقة طيبة بالشيخ المذكور. وسلمت قريتا (خياروه) و(دهنو) إلى بني مالك. أما باقي القرى بقيت دون حاكم معين، عدا قرية (اعسلوه) التي هدمت عن بكرة أبيها، وتفرق سكانها في القرى المجاورة.

وفي سنة ١٢٩٠هـ ظهر أحمد بن سيف الاحرمي وجمع آل حرم حوله

(١) المصدر السابق ص: ١٤٦٥.

وأعاد بناء قرية (اعسلوه) واجتمع فيها كثير من الناس وعمرت القرية وازدحمت بالسكان وكثرت فيها الخيرات. وكان سكان القرية فرحين بالشيخ أحمد بن سيف الاحرمي، حيث كان رجلا عادلا وكريما ينفق على جميع النازحين إلى القرية.

استمر في حكمه حتى سنة ١٣٢٥هـ. وفي هذه السنة عم الجذب جميع أنحاء المنطقة، وقلت المواد الغذائية، وأصبح القوي يغير على الضعيف ويسلب ما لديه من الأموال. وفي هذه السنة جمع الشيخ أحمد بن سيف الاحرمي له عددا كبيرا من الرجال وكان يغير بهم على القوافل القادمة من والى منطقة (كلدار) وما حولها. وفي يوم من الأيام أغار على قافلة تتكون من ١٥ بغلا تخص خان كلدار، وكان يرافق القافلة أحد اخوان الخان. وفي هذه الغارة حدثت معركة بين حراس القافلة برئاسة أخي الخان وبين الشيخ أحمد بن سيف الاحرمي. وقتل في هذه المعركة أخو الخان وبعض رجاله. واستولى الشيخ أحمد بن سيف على القافلة بجميع ما تحمله، ورجع إلى قرية (اعسلوه)، ووزع غنائم الغارة على المحتاجين من أهل القرية. وعندما وصلت الأخبار إلى خان كلدار بمقتل أخيه وبعض رجاله ونهب أمواله، جهز الرجال وتوجه معهم إلى قرية (جاه مبارك)، واصطحب معه صقر بن مبارك شيخ بني تميم وداهم قرية (اعسلوه) على حين غفلة، وقبض على الشيخ أحمد بن سيف الاحرمي. وأخذه إلى قرية (بيضخان)، وسلم القرية إلى صقر بن مبارك التميمي.

عندما استقر خان كلدار في قرية (بيضخان) قتل الشيخ أحمد الاحرمي شر قتله، وذلك بأن أمر بتثبيت أربعة أخشاب في الأرض، كل خشبتين على شكل مثلث تربط بين رأسي المثلثين خشبة كبيرة، وذلك خارج القرية من جهة الغرب. وبعد ذلك أمر باحضار الشيخ أحمد بن

سيف الاحرمي، وذهب به إلى موقع الأخشاب وسمر يديه بمسامير من حديد في الخشبة العلوية وتركه معلقا حتى مات (١) وكان يحرسه رجال الخان. وبعد موته أنزل ودفن في قرية (بيضخان)، وذلك في سنة ١٣٢٥هـ.

وبمقتل أحمد بن سيف لم تقم قائمة لشيوخ آل حرم الذين هم من سلالة رحمة بن سيف. إذ أن محمد ابراهيم الذي هرب من قرية (اعسلوه) مع ابن عمه أحمد بن سيف سكن قرية (آخذ)، ولم يتدخل في الحكم. وكان له ولد يدعى عبدالواحد، وقد توفي عبدالواحد بتلك القرية ولم يخلف أبناء ولم يبق من سلالة شيوخ آل حرم الذين تم ذكرهم غير خلف بن عبدالله الذي كان يسكن قرية (تمبوه) وكان مسالما غير طامع في حكم المنطقة، وكان له ولد يدعى أحمد.

(١) دليل الخليج - القسم الجغرافي ١/٢٢٣ .

« الفصل الثالث »

(آل حرم القسم الشرقي بعد انفصاله عن القسم الغربي)

المنطقة الشرقية لآل حرم تحتوى على القرى التالية بعد انتهاء حكم شيوخ آل حرم القسم الغربي : (صروباش) ، (كشكنار) ، (الغويرزة) ، (الفوارس) ، (العجابر) ، (تمبوة الشرقية) ، (تمبوة الغربية) ، (خياروه) ، (حالة نابند) و(اعسلوه). وكانت كل من قرى (نابند) ، (خياروه) و(اعسلوه) تابعة للقسم الغربي من منطقة آل حرم قبل انتهاء حكمهم.

كانت بداية انفصال المنطقة الشرقية عن المنطقة الغربية بداية حكم الشيخ أحمد خلفان بن محمد بن غيث الاحرمي، والذي اختير حاكما للمنطقة من قبل أهاليها. وكان ذلك في سنة ١٢٨٣هـ. وكان الشيخ أحمد خلفان رجلا تقيا ذا بأس وقوة، كما كان من الرجال المعروفين بالشجاعة والبراعة بالإضافة إلى حسن الأخلاق والكرم، وكان مشهورا ببلاغته وحسن سياسته.

وفي سنة ١٢٩٨هـ^(١) دارت معركة بينه وبين داراب خان الكلدارى. وقتل في هذه المعركة ثلاثة من رجال الخان، وتفصيل هذه المعركة كما يلي:

كان داراب خان مكلفا من قبل الحكومة المركزية بجمع الضرائب من شيوخ المنطقة. وعندما دفع الشيخ أحمد خلفان الضرائب المطلوبة منه

حسب ما هو مقرر سابقا، لم يقبل منه داراب خان وطلب زيادة على تلك الضرائب. عندها غضب الشيخ أحمد خلفان الاحرمي وخرج من عند الخان ولم يعد إليه ثانية، ولذلك أرسل الخان إليه بعض رجاله ليدفع الضرائب حسب استطاعته. ولكن الشيخ أحمد خلفان رفض ذلك وأمر رجاله بضرب رجال الخان. وأدت هذه الملبسات إلى معركة بينه وبين الخان، خسر فيها داراب خان ثلاثة من رجاله، وكر راجعا إلى منطقة (كلدار).

وفي سنة ١٢٩٩هـ قبض على الشيخ أحمد خلفان الاحرمي^(١) على حين غفلة منه من قبل داراب خان، وأرسل إلى (شيراز) تحت الحراسة. وعندما وصل (شيراز) أخذ إلى ديوان الحاكم قوام الملك. وعند وصوله إلى الديوان شرح قضيته لقوام الملك، وقال مايلي:

نظرا لأنه لم ينزل علينا المطر لمدة سنين ولم تثمر محاصيلنا، لم أستطع دفع الضرائب واعتذرت لمدوبكم المدعو داراب خان عن ذلك، فلم يقبل عذرى وقبض عليّ وأهانني أمام قبائل المنطقة وأرسلني اليكم مكبلا بالحديد. فلما سمع قوام الملك قول الشيخ أحمد خلفان الاحرمي عفا عنه، وقدم له هدية عبارة عن عباءة (بشت) ومبلغ ٥٠ تومان فضة، وأعفاه من الضرائب المتبقية عليه. ورجع الشيخ أحمد إلى منطقتة معرزا مكرما.

واستمر في حكمه للمنطقة إلى سنة ١٣٢٤هـ، حيث توجه فيها إلى حج بيت الله الحرام، وأثناء رجوعه - بعد أداء فريضة الحج - وافته المنية

(١) وقائع الاتفاق ص: ١٤٥.

(١) وقائع الاتفاق ص: ١٤٤.

في السفينة التي كان يستقلها، وألقي بجثته في البحر. وبعد خبر وفاته استلم حكم المنطقة ابنه الشيخ محمد أحمد خلفان الاحرمي. وفي بداية حكمه صادق الشيخ المذكور بن حسن النصورى. وأنهى الخلاف القائم بين بني خالد النصوريين وبين آل حرم الذى دام مدة طويلة من الزمن. وكان بنو خالد يرمون من وراء هذا الصلح إلى أهداف بعيدة. فبعد أن تمكنوا من انتهاء حكم آل حرم القسم الغربي والذين كانوا يمثلون قوة مناهضة لهم في المنطقة، وكان ذلك على يد الشيخ المذكور بن جبارة جد الشيخ المذكور بن حسن، ظهرت قوة جديدة في المنطقة والتي تتمثل في شخصية الشيخ صقر بن مبارك التميمي، فأرادوا القضاء عليه بأيدي غيرهم وهم آل حرم القسم الشرقي. فأقاموا هذه الصداقة مع الشيخ محمد أحمد خلفان الاحرمي حاكم آل حرم القسم الشرقي، وحرصوه على قتل الشيخ صقر بن مبارك، خاصة أن الشيخ صقر التميمي أرسل إلى أرملة الشيخ أحمد بن سيف - الذى قتله خان كلدار- يعرض عليها الزواج منه، وذلك في سنة ١٣٢٦هـ، ولكنها رفضته ولم تقبل به. فهددها فأرسلت إلى الشيخ محمد أحمد خلفان تطلب منه الحماية من تهديد الشيخ صقر التميمي. عندها ذهب الشيخ محمد أحمد خلفان لزيارتها بقرية (اعسلوه)، وعند رجوعه مر بقرية (جاه مبارك) وبرفقته بعض رجاله الذين يعتمد عليهم والمعروفين بشجاعتهم، وهم بوهندي عبدالله وعامر بن مهني وشاهين. وكان يهدف من وراء هذه الزيارة القبض على الشيخ صقر أو قتله. وعند وصوله رحب بهم الشيخ صقر وأكرمهم غاية الاكرام. ولم يجد الشيخ محمد أحمد خلفان فرصة لقتله وذلك لأن ابن الشيخ صقر المسمى مبارك كان لايفارقه، وبما أنه لم يستطع تنفيذ خطته دعاه لزيارته في قرية (تمبوه) أو قرية (صروباش).

وبعد مضي أيام توجه الشيخ صقر بن مبارك إلى قرية (تمبوه)

مصطحبا معه ابنه مبارك وبعض رجاله ملياً دعوة الشيخ محمد الاحرمي. وهناك التقى به حيث كان الشيخ محمد الاحرمي بانتظاره فرحب به غاية الترحيب، واستقبله استقبالا يليق به، وتناولوا القهوة جميعا. ولكن لعدم موافقة أهل قرية (تمبوه) الشيخ محمد الاحرمي على قتل الشيخ صقر في قريتهم، توجه الشيخ محمد أحمد خلفان وضيفه الشيخ صقر إلى قرية (صروباش). وكان الشيخ محمد الاحرمي قد جهز رجاله المعتمد عليهم لقتل الشيخ صقر التميمي، ووزعهم داخل وخارج حصن (صروباش) مقر حكمه. وعند وصول الشيخ الاحرمي والشيخ التميمي إلى (صروباش) استقبلهم سكان القرية بالترحيب، فسر بهم الشيخ صقر التميمي. وكان منشرح الصدر فرحا بضيافة الشيخ الاحرمي، ولم يكن يعلم بما خبأ له القدر من غدر وخيانة الشيخ الاحرمي.

وكان وصولهم إلى قرية (صروباش) بعد صلاة العصر، حيث جهز لهم مكانا أمام الحصن لإقامتهم. وهناك اجتمعوا مع أهل القرية وتبادلوا الأحاديث الودية فيما بينهم. وقبل صلاة المغرب توجه الشيخ محمد أحمد خلفان نحو القرية وترك الشيخ صقر ومعه بعض أهالي القرية جلوسا حتى رفع أذان المغرب، فتوجه أهالي القرية إلى المسجد لأداء الصلاة.

ذهب الشيخ صقر التميمي ناحية غرب الحصن مسافة ٢٠٠ متر لأداء صلاة المغرب، وعند رجوعه بعد أداء الصلاة أطلق عليه الرصاص من قبل رجال الشيخ محمد الاحرمي المتحصنين في الحصن. فأصيب الشيخ صقر التميمي بعدة طلقات نارية، ولكنه ظل يهرول قاصدا الحصن وقبل بلوغه وقع على الأرض متأثرا بجراحه. وفي نفس اللحظات وصل ابنه مبارك يرافقه ابن الشيخ الاحرمي. وقبل وصوله إلى أبيه أطلق عليه النار من قبل رجال الشيخ الاحرمي فأردي قتيلًا. عندها علم الشيخ صقر بخيانة الشيخ

الاحرمي له، ومقتل ابنه مبارك، فسدد بندقيته نحو ابن الشيخ الاحرمي فأرداه قتيلا. عندها حل الظلام فحمل الشيخ صقر التميمي من قبل رجاله إلى قرية (الفوارس)، ومن هناك نقله أخوه بوهندى مبارك إلى مقر حكمه قرية (جاه مبارك). وعند وصولهم إلى القرية أمر بوهندى مبارك رجاله بالذهاب إلى قرية (حالة نابند) وخطف ابن الشيخ محمد أحمد خلفان الاحرمي الذى كان مع أمه التي تقيم هناك. وكان ابن الشيخ الاحرمي المذكور طفلا لايتجاوز عمره السنتين. وبعد تمكن الرجال من تنفيذ أمر بوهندى مبارك عادوا إلى (جاه مبارك) فوجدوا الشيخ صقر التميمي قد فارق الحياة متأثرا بجراحه، وذلك ١٣٢٦هـ.

وقد أمر بوهندى مبارك بذبح الطفل ابن الشيخ الاحرمي انتقاما لمقتل أخيه الشيخ صقر وابنه مبارك. ويقال أنه عند ذبح الطفل وقع برج حصن (جاه مبارك) وتناثرت أجزاؤه.

وبعد دفن الشيخ صقر التميمي في قرية (جاه مبارك) توجه بنو تميم إلى الشيخ المذكور بن حسن يطلبون منه حمايتهم من شيخ آل حرم. فلبى طلبهم وأرسل معهم أخاه عبدالله مع بعض رجاله، واحتل قرى منطقة بني تميم وبذلك تحقق لبني خالد ما هدفوا اليه من إنهاء قوة بني تميم بأيدي غيرهم وهم آل حرم.

وعندما وجد الشيخ محمد أحمد خلفان الاحرمي نفسه محاطا ببني خالد الأقوياء، كان لا بد أن يتحالف مع قبيلة قوية ليتمكن بذلك من الصمود في حكمه. فتوجه إلى قرية (المقام) وتحالف مع بني حماد ليأمن على منطقتهم بقوة الحماديين. وبسبب هذا التحالف اشتد العداء بين الشيخ محمد أحمد خلفان الاحرمي وشيوخ بني خالد النصوريين. ونتيجة لهذا

العداء وقعت عدة معارك بين القبيلتين، كما انضم بنو مالك - الذين تتكون منطقتهم من القرى التالية: [١]- (الزباره) ٢- (البنود) ٣- (كنار خيمه) ٤- (الصفية) ٥- (بساتين)] إلى بني خالد الذين كانوا محالفين لهم.

هذا بالنسبة لعلاقة آل حرم القسم الشرقي مع بني خالد. أما بالنسبة لعلاقة آل حرم مع الحكومة المركزية فقد وقعت معركة بين آل حرم ورجال الحكومة - التي كانت قوتها كبيرة- بتدبير من بني خالد النصوريين. على أثرها قبض على الشيخ محمد أحمد خلفان الاحرمي وعلى أقوى رجاله بوهندى عبدالله. وتوجه بهما جنود الحكومة بحراسة مشددة إلى مدينة (شيراز) ولكن قبل وصولهم إليها - أثناء سيرهم في الطريق بمنطقة (كامرون) - تمكن الشيخ محمد الاحرمي ورفيقه من الافلات في غفلة من الجنود، وتوجهوا إلى بني حماد حلفائهم، طالبين منهم العون والمساعدة لخروجهم من المنطقة. لكن بني حماد خافوا من علم الحكومة المركزية بذلك فاعتذروا لهما عن تلبية طلبهما. عندها توجه الشيخ الاحرمي بصحبة رفيقه إلى (صروباش) ومنها عبر طريق (بندر تبين) توجهوا إلى إمارة قطر هارين بنفسيهما.

ومع كل ذلك لم تفتت همّة الشيخ الاحرمي، ولم يتخل عن المنطقة. فعاد إليها بعد مضي شهر من اقامته في إمارة قطر. حيث كانت الفرصة مواتية في تلك الأيام لغضب بريطانيا من النصوريين بسبب تحريض الشيخ المذكور بن حسن النصورى على قتل بدر محمد أمين قنصل بريطانيا، حاكم عام بندر لنجه وما حولها. وقد أصدرت بريطانيا أوامرها لحاكم الهند المعين من قبلها بارسال باخرة حربية للانتقام من المتآمرين على قتل قنصلها بدر. عندها أرسل حاكم الهند باخرة حربية لضرب مناطق بني خالد وعبيدل الساحلية.

وتحت نيران الباخرة البريطانية سنة ١٣٣٢هـ، استرجع الشيخ الاحرمي قرية (اعسلوه) من بني خالد، حيث كان يحكمها آنذاك محمد ظاهر خان ابن أخ خان كلدار بولاية من الشيخ المذكور النصوري. كما احتل قرية (نخل تكلي) التابعة لبني خالد النصوريين. وكان يساعد الشيخ الاحرمي في تلك الأحداث ابن عمه جابر، وساعده الأيمن بوغندي عبدالله ورجاله الأقوياء أمثال عامر بن مهني وشاهين. وهكذا حكم الشيخ محمد أحمد خلفان الاحرمي المنطقة. وحاولت الحكومة المركزية اعتقاله بالقوة فلم تتمكن من ذلك.

وفي أيام حكمه وقعت معركة بينه وبين الحكومة المركزية من جهة وبين الشيخ سيف النصوري من جهة أخرى. فلم يستطع الشيخ محمد الاحرمي الصمود أمام القوتين، بسبب مقتل أكثر رجاله وأقوامهم ومنهم عامر بن مهني وشاهين. فتوجه على أثرها إلى الساحل الغربي للخليج العربي بالسفينة البخارية، وأقام في إمارة قطر.

وبعد فترة وجيزة من اقامته في إمارة قطر كر راجعا وسلم نفسه للحكومة المركزية بمشورة من خلفائه الحماديين حيث وعدوه بالتماس العفو له من الحكومة المركزية. ولكنهم لم يتمكنوا من الوفاء بعهدهم، حيث كان يتأسس الحكومة المركزية آنذاك رضا شاه بهلوي، الذي كان في ذروة قوته. فلم يجروا على طلب العفو له، وقد كان ذلك سنة ١٣٥٠هـ.

على أثر ذلك أرسل الشيخ محمد أحمد خلفان الاحرمي إلى (طهران) تحت حراسة مشددة من جنود الحكومة. حيث سجن هناك، وأثناء سجنه في نفس السنة المذكورة دُس له السم، وانتقل إلى رحمة الله ودفن هناك.


هذه قصيدة لملا محمود البغدادي شاعر بني حماد - القسم الغربي - يمدح فيها الاحرمي، ويذكر تاريخ القبض عليه.

كان بوخلفان دائم منتصر
الزمان قد جار والشيخ انغدر
لا تقل فيما جرى كيف جرى
كل شيء بقضاء وقدر
إن أراد الله يقضي أمره
في امرء أذهب منه البصر
باعتيال الشيخ مولانا الذي
كان للاسلام دائم في شهر
الحرم ذلت بعد اعتقاله
لا تجد ذكرى لهم ولا خبر
آهي وحزني على المقدم الذي
صار مأسورا بأيدي الفجر
لو تذكرت الفضل والتقوى
فأبوخلفان له بين البشر
كان أسرا الشيخ في (غين)^(١) و(شين)^(٢)
(نون)^(٣) تأتي بعد ذلك في الأثر
أنا محمود دمعي قد جرى
عندما فوجئت عنه بالخبر

(١) الغين بالحساب الابددي = ١٠٠٠
(٢) الشين بالحساب الابددي = ٣٠٠
(٣) النون بالحساب الابددي = ٥٠

انظر صورة حصن حاكم قبيلة آل حرم بقرية (كشكنار) كما يليها في الصفحتين التاليتين شجرة عائلة حكام قبيلة آل حرم قبل الانفصال وبعده.

(صورة حصن حاكم قبيلة آل حرم بقرية كشكنار)



(١٥٨)

بعد وفاته تزوج بوهندي عبدالله أرملة الشيخ محمد أحمد خلفان الاحرمي، وكان وصيا على أولاده. حيث كانوا صغارا لا يتجاوز عمر أكبرهم خمس سنوات، وبذلك فهم غير مؤهلين لحكم المنطقة بهذا السن. وكان الشيخ بوهندي عبدالله رجلا شجاعا كريماً ذا أخلاق حسنة.

واستمر في حكم المنطقة إلى سنة ١٣٧٠هـ، حيث سلم حكم منطقة آل حرم إلى أولاد محمد الاحرمي، وهم ابراهيم وخلفان، وانتقل هو إلى إمارة قطر واستقر هناك إلى آخر عمره.

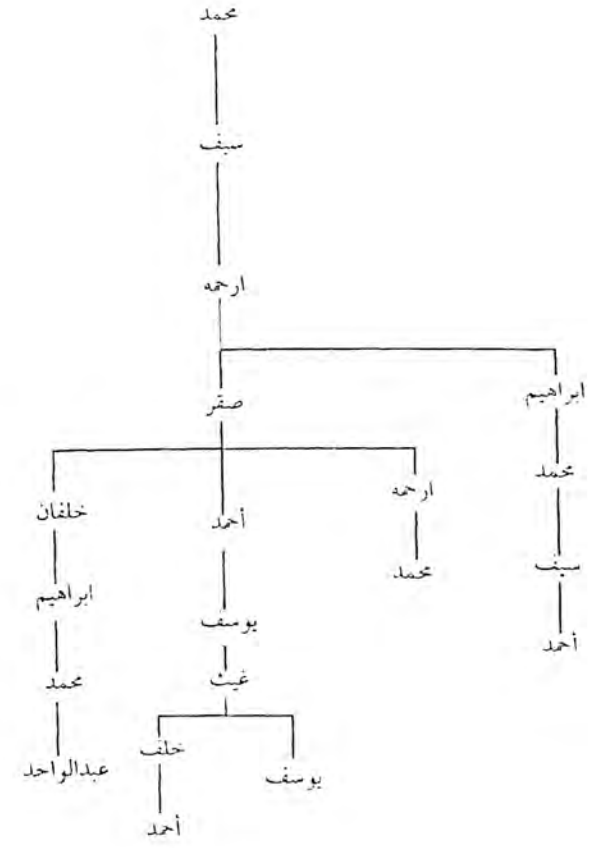
واستلم حكم منطقة آل حرم الشيخ ابراهيم بن الشيخ محمد أحمد خلفان، ونصب أخاه الشيخ خلفان واليا على قرية (اعسلوه) نيابة عنه. كما نصب ابن عمه عبدالله جابر واليا على قرية (خياروه) واتخذ هو قرية (كشكنار) مقرا لحكمه. كما كان يدير ما حولها من القرى. وفي نفس السنة دارت معركة بينه وبين الشيخ سليمان بن حاتم النصورى في قرية (الحالة)، وعلى أثرها احتلت قرية (الحالة) وتبعث منطقة بني خالد القسم الغربي.

وبعد ضعف سيطرة شيوخ القبائل على مناطقهم في الفترة المتأخرة التي سيطرت فيها الحكومة تماما، انتقل كل من الشيخ خلفان بن محمد الاحرمي وعبدالله بن جابر إلى دولة قطر واستقروا هناك.

أما الشيخ ابراهيم بن محمد الاحرمي فبقي في قرية (كشكنار) إلى سنة ١٣٨٧هـ، حيث انتقل إلى قطر ومنها إلى الامارات العربية المتحدة مع عائلته وبعض أتباعه من آل حرم. واستقروا في عاصمتها أبوظبي.

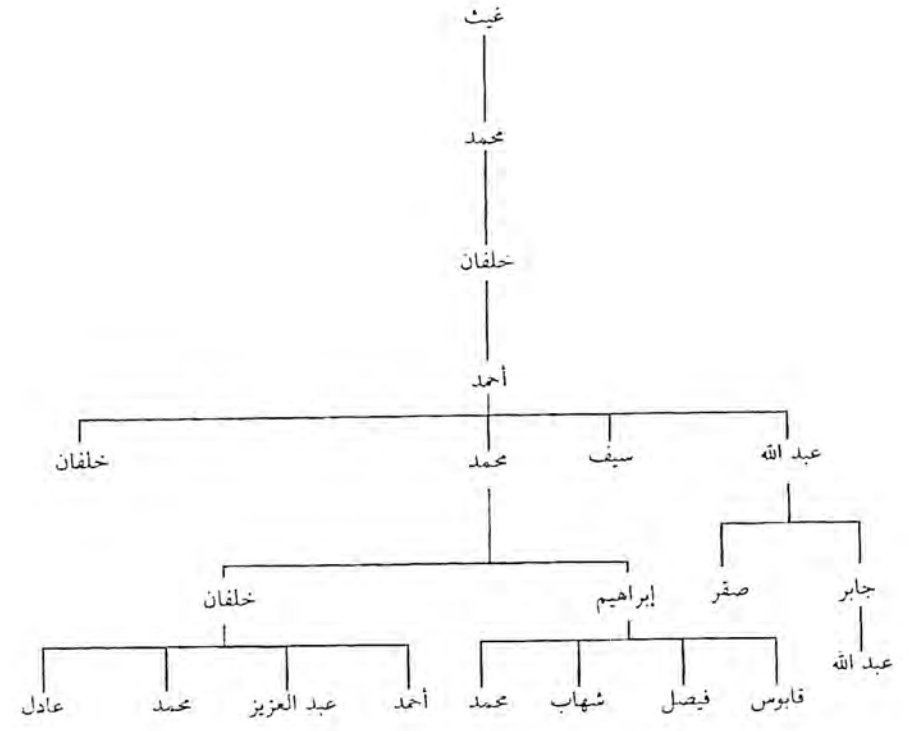
(١٥٧)

شجرة عائلة حكام قبيلة آل حرم قبل الانفصال



(١٥٩)

شجرة عائلة حكام قبيلة آل حرم القسم الشرقي



(١٦٠)

« الباب الرابع »

بنو حماد

الحماديون أو الحميديون هم من سكان نجد، بطن من (جذام)^(١). انتقل فخذ منهم من نجد إلى منطقة (العديد) جنوب شرقي دولة قطر الواقعة على ساحل الخليج العربي، وذلك سنة ٩٩٠هـ. وعلى أثر الخلاف الذي وقع بينهم وبين جيرانهم العبادلة - الذين سكنوا المنطقة قبلهم - على بئر الماء، انتقلوا سنة ١١١٠هـ إلى برفارس. وسبب الخلاف الذي حدث بينهم هو قلة الماء وعدم كفايته للقبائل الساكنة في تلك المنطقة. حيث لم يكن فيها غير بئر واحد لسقي الحيوانات التي كثرت لديهم، وهي الإبل والغنم. وبسبب قلة الماء والجذب الذي حل بهم، إذ عدت المراعي، انتقل بنو حماد إلى البر الآخر وهو برفارس. وكان برفقتهم جمع كبير من البدو سكان المنطقة، وهم من قبائل شتى. وكان يرأس هؤلاء البدو المدعو حاتم بن حمود. وتم انتقالهم عن طريق رأس (بوعبود) بالسفن الشراعية.

قد نزلوا في البر الآخر منطقة تدعى (الأبديات)، وهي معروفة بهذا الاسم لأيامنا هذه، وهي تقع شرقي (رأس الازالي) بين قرיתי (نخيلوه) و (الجزرة). وبعد أن سكنوا في (الابديات) سنين عديدة، انتقل بنو حماد إلى قرיתי (الجزرة) و(المجاحيل). وكانوا أيامها يدعون آل بوحماد. أما البدو رفقاء بني حماد فقد انتقلوا من (الابديات) إلى قرية (نخيلوه).

والحماديون الذين سكنوا قرיתי (الجزرة) و(المجاحيل) فهم أولاد حمد بن الأحميدي وهم ثلاثة: محمد وعبدالله وحميد.

أما عبدالله بن حمد فلم ينجب أولادا ذكورا. ويذكر أنه كان مختل العقل. وقد توفي في قرية (الجزرة) ودفن هناك وكان له بنت واحدة. والمدعوون بآل بهزاد هم من سلالتها. أي أنهم بطن من آل بوحماد.

أما حميد بن حمد فكان له ولدان، كل منهما من زوجة، وهما حسين وحمد. أما حسين فقد تزوجت أمه بعد وفاة والده برجل من سكان (الجزرة)، وانتقل مع أمه إلى قرية (حالة نابند)، والحماديون هناك من سلالته. أما حمد بن حميد بن حمد فقد سكن (الجزرة) والحماديون سكان (الجزرة) من سلالته. أما صالح بن حمد فقد استقر في (الجزرة) والحماديون سكان (الجزرة) من سلالته.

أما محمد بن حمد بن حميد فقد أنجب ولداً أسماه عبدالله، توفي عبدالله وخلف ولدان، أحدهما يدعى محمد والثاني يدعى حسين. انتقل محمد بعد وفاة والده من قرية (الجزرة) مع أخيه وبعض أصحابه وأصدقائه إلى قرية (مرباخ)، واستقر هناك. وقد كان محمد ذا ثروة كبيرة، ويملك من النعم إبلًا وبقراً وغنماً. وله من الأولاد أربعة: علي وحسن وحسين وعبدالله، وكانوا آنذاك يدعون بآل حميدي.

(١) المنتخب ص: ٢٠٣ .

«الفصل الأول»

(تاريخ القسم الشرقي للقبيلة)

في الفترة التي انتقل فيها محمد بن عبدالله الحميدي إلى قرية (مرباخ)، وقع خلاف بين المدنيين وأهالي القرية، أدى ذلك إلى انتقال المدنيين من قرية (مرباخ). وقد سبق تفصيل ذلك في الباب الأول الخاص بالمدنيين.

وبعد هذا الحدث في تلك القرية بقيت دون حاكم يدير شؤونها، ويقوم بالأمر فيها. وساد الهرج والمرج فيها، مما أدى إلى اجتماع وجهائها واتفاقهم على ضرورة تعيين أحد مشاهير وجهاء القرية، شيخاً يحكم القرية وماحولها. واستمرت تلك الاجتماعات والمشاورات مدة أسبوع أسفرت عن الإتفاق على اختيار محمد بن عبدالله الاحميدي حاكماً عليهم يدير شؤون القرية وماحولها. ومن ذلك الحدث بدأ الناس يدعونه بالشيخ محمد الاحميدي.

واستمر الشيخ محمد حاكماً لقرية (مرباخ) وما حولها حتى سنة ١٢٦٥هـ. وبعد وفاته تقاسم أولاده الأموال فيما بينهم. وعلى أثر ذلك اجتمع رأي أهل القرية على اختيار ابن الشيخ محمد الأكبر الذي يسمى علي شيخاً للقرية وما حولها خلفاً لأبيه. واستمر الشيخ علي بن الشيخ محمد بن عبدالله الاحميدي حاكماً لقرية (مرباخ) إلى سنة ١٢٦٨هـ، إذ عزل في تلك السنة من الحكم باجماع أهل القرية، واتفاق رأيهم على ذلك. وذلك لعدم كفاءته لهذا المنصب بسبب عدم الحزم في التصرف وإدارة شؤون القرية الواقعة تحت حكمه.

وبعد عزله تم تعيين أخيه حسن بن الشيخ محمد الاحميدي بدلا عنه حاكماً للقرية من قبل أهالي القرية. ويذكر أن أهالي قرية (مرباخ) يعينون الحاكم عليهم باعتبار كثرة ماله، وعظم ثروته التي يتمكن من الإنفاق عليهم منها. وعند نفاد تلك الثروة يعزلونه من الحكم، ويختارون غيره من ذوي الأموال الطائلة. وتلك كانت عاداتهم التي تظهر نواياهم السيئة في العزل والتعيين. إذ أنها مبنية على الطمع والغدر.

ولكن في هذه المرة لم يسهل تعيين حاكم آخر إذ ساد الهرج والمرج القرية أثر بقائها دون حاكم، مما أدى إلى تجرؤ القبائل المجاورة بالإغارة عليهم، ونهب مآلديهم من الأموال، وجعلهم فريسة ولقمة سائغة لمن حولهم من العرب سكان المنطقة، وذلك لعدم وجود من يدير شؤونهم. وهذا ما جنته أيديهم نتيجة طمعهم وغدرهم بحكامهم.

وقد استمر هذا الحال عدة أشهر. استقر رأيهم بعدها على اختيار ابن الشيخ محمد الاحميدي الأصغر والذي يسمى عبدالله حاكماً عليهم. لكني لا أظن أن الحظ حالهم في هذه المرة لنيل مطالبهم. إذ اشترط عليهم الشيخ عبدالله بن محمد ألا يكون لهم رأي في إدارة شؤون المنطقة، وألا يكون لهم حق العزل والفصل. وذلك بعد أن اظهر لهم شجاعة منقطعة النظير، مما اضطرهم إلى قبول تلك الشروط.

وكان الشيخ عبدالله بن محمد رجلاً شجاعاً مقداماً، صاحب ثروة طائلة، وأموال كثيرة يحوطه كثير من الأعوان والخدم. إذ كان تاجراً مشهوراً في المنطقة، ومعروفاً بالكرم والجود والعطاء والسخاء. كما كان ذا رأي سديد وسياسة حكيمة وعزم قوي في إدارة شؤون الحكم. ومع ذلك كله فقد كان ذا أخلاق حميدة وسمعة طيبة. كل ذلك أهله لحكم المنطقة فترة

طويلة من الزمن، لم تكن لاختوانه من قبله. ومما زاد في احكام سيطرته على المنطقة، أنه من أول وهلة تولى فيها حكم (مرباخ) ضرب بيد من حديد على أيدي أولئك المغرورين والمخربين والطماعين من أهالي المنطقة. فدانت له البلاد وأطاعته الرعية. والقرى التابعة لقرية (مرباخ) آنذاك هي:

قرية (رِسْتاق)، قرية (لِشْتُونِي)، قرية (كِرْزَة)، قرية (كُلُّ سُرْخ)، قرية (جِفْر اَطْيُور)، قرية (بُورُوه)، قرية (كَلات)، قرية (كِرْزُوه)، قرية (الشيخ شعيب).

وفي أواخر حكم الشيخ عبدالله بن محمد، تبعته قرى (القريشة)، و(بأغوه) و(بجير) وذلك احتفاء به لقوة نفوذه.

واستمر الشيخ عبدالله بن محمد الاحميدي في الحكم حتى سنة ١٢٩٨هـ. وكانت مدة حكمه ٢٧ سنة. توفي في قرية (كالات) ودفن هناك. وله من الأولاد أربعة: أحمد وإبراهيم وعلي وحسن. وقد أصبح الحكم بعده وراثياً في أولاده.

وقد وقعت معركة بين الشيخ عبدالله الاحميدي - في أيام حكمه - وبين قبيلة عبيدل وآل علي وبني خالد، سيرد ذكرها عند الحديث عن قبيلة عبيدل في فصل (الوقائع التاريخية).

وبعد وفاة الشيخ عبدالله بن محمد الاحميدي استلم الحكم في هذه المنطقة التي تقع تحت نفوذه، ولده الشيخ أحمد بن عبدالله وفي تلك الأيام تغير لقب الحميديين إلى الحماديين.

أما علي بن الشيخ عبدالله بن محمد، فقد انتقل بعد وفاة والده إلى قرية (شَناس)، وقال أن الحماديين سكان القرية من سلالته. كما يقال أن علي الشرفا من سكان مدينة (لنجه) الواقعة شرقي قرية (شناس) من سلالته، هذا بالإضافة إلى عائلة آل بوحسون سكان قرية (مهركان) إذ أنهم من سلالته أيضا.

أما حسن بن عبدالله بن محمد الحمادي فقد كان يحكم منطقة البدو من أيام حكم أبيه الشيخ عبدالله بن محمد لقرية (مرباخ) وما حولها. وسيأتي الحديث عنه فيما بعد.

هذا وعندما استلم الشيخ أحمد بن عبدالله الحمادي حكم (مرباخ) دانت له البلاد وكثرت في أيامه الخيرات. إذ كان رجلا صالحا مشهورا بالعدل بين أفراد قبيلته ويضرب به المثل في الكرم والجود والحلم والأخلاق الكريمة. وتمكن الشيخ أحمد من إحكام سيطرته على منطقتة. ومما زاد في قوته ومنعته بناء حصون، كان أولها هذا الحصن المنيع الذي بناه في قرية (مرباخ) وأحاطه بخندق يبلغ عرضه أربعين قدما، وعمقه خمس قامات وليس له إلا مدخل واحد محكم البناء والحراسة، لا يستطيع أحد تجاوزه إلى داخل الحصن إلا بإذن من حراسه الأشداء، وهو موجود حتى الآن. وصورته في الصفحة التالية.


كما بنى حصنا آخر في قرية (كلات) فوق قمة الجبل الواقع شمال
غربي القرية، والذي يبلغ ارتفاعه عن سطح البحر ٢٥٠٠ قدم، وهو موجود
لحد الآن. هذا بالإضافة إلى حصون أخرى منيعة في القرى التالية:
قرية (كرزه)، قرية (رستاق)، قرية (باغوه)، قرية (بجير)، جزيرة
(الشيخ شعيب).

وكل هذه الحصون آثارها باقية لأيامنا هذه. وبيناء هذه الحصون في
هذه القرى المتفرقة في المنطقة، تمكن من احكام قبضته على البلاد.

وقد استمرت مدة حكمه للقرية وما حولها أربعاً وعشرين سنة، من عام
١٢٩٨هـ إلى عام ١٣٢٢هـ حيث انتقل إلى رحمة الله في تلك السنة بقرية
(مرباخ)، ودفن هناك. ولقوة نفوذه رحمه الله في أيام حكمه وفد إلى
منطقته خلق كثير من الناس من شتى القبائل من سكان المناطق المجاورة
والجنوب. كما زادت أهمية قرية (كلات) كميناء مهم في المنطقة أيام
حكمه، وذلك نتيجة زيادة حركة التجارة في ذلك الميناء وتغذيته لمعظم
قرى المنطقة.

وقد حدثت في أيام حكمه حوادث ومعارك بينه وبين قبيلة عبيدل،
سيأتي الحديث عنها في فصل (الوقائع التاريخية) عند الحديث عن قبيلة
عبيدل. ومن تلك المعارك المعركة التي وقعت بينه وبين عبيدل في جزيرة
(هندرابي)، وقتل فيها أحد رجالة المقربين والذي يدعى محمد القايد،
وذلك في عام ١٣٠١هـ.

وكان للشيخ أحمد من الأبناء اثنان بنت وولد، أما الولد فيسمى علي
ولم ينجب أولادا، وأما البنت فقد تزوجها ابن أخيه الشيخ عبدالله بن حسن



(جزيرة حصن مرباخ)

الحمادي، وأنجب منها ثلاثة أولاد: حسن وعلي وسليمان.

أما ابراهيم بن الشيخ عبدالله فقد استلم حكم المنطقة بعد وفاة أخيه الشيخ أحمد بن عبدالله الحمادي. وقد وقعت أيام حكمه وقائع ومعارك عظيمة وضارية بين قبيلته وقبيلة عبيدل سيأتي ذكرها لاحقا أثناء الحديث عن قبيلة عبيدل. كما جرى أيام حكمه حدث بين بني عمه الذين حكموا منطقة البدو وبين باقر خان، وقتل في هذا الحدث ابن أخيه علي بن الشيخ أحمد الحمادي، وذلك في سنة ١٣٢٦هـ في قرية (المقام). وكانت مدة حكم الشيخ ابراهيم بن عبدالله الحمادي ٢٣ سنة. من سنة ١٣٢٢هـ إلى سنة ١٣٤٥هـ، حيث توفي في قرية (مرباخ) ودفن فيها.

وكان له من الأولاد خمسة هم: محمد، عبدالله، حسن، علي وأحمد. واستلم حكم قرية (مرباخ) وتوابعها ابنه الشيخ محمد بن الشيخ ابراهيم الحمادي. واستلم أخوه الأكبر الشيخ عبدالله حكم المنطقة الساحلية والتي تشمل قريتي (كلات) و (كرزه).

وفي أيام حكم رضا شاه بهلوي لإيران وقع حدث عظيم في المنطقة، ألا وهو صدور أمر من الحكومة الإيرانية بكشف حجاب النساء وخروجهن من خدروهن، ولبس الزي الأوروبي، القميص والبنطلون، بالإضافة إلى القبة التي سماها أهل المنطقة (اللكنية) نسبة إلى اللكن، وهو إناء يستخدمه أهل المنطقة لفسل اليد. ومنعوهن من لبس الزي الإسلامي كالثوب والعباءة، ومنع الرجال من لبس العمامة، والأمر باستبدالها بالقبعة. ومن خالف هذا الأمر يضرب ويفرم من قبل رجال الحكومة من الشرطة الذين يدعون آنذاك بـ(الكراغ).

وقبل هذه الفترة تم جمع السلاح من أهالي المنطقة مما سلب قوتهم، وجعلهم غير قادرين على مقاومة هذا الأمر الظالم بالقوة. ولكن قوة الالتزام بالدين الإسلامي ونخوتهم العربية وكرامة أنفسهم منعتهم من الاستجابة لهذا الأمر. فصرفوا أزاءه بشكل آخر، وذلك بالتزام النساء بمنازلهن وعدم خروجهن منها حتى لا يتعرضن للأذى، والاجبار على تنفيذ الأمر من قبل الشرطة. بل أدى هذا الأمر الحكومي إلى أبعد من ذلك، حيث هجر بعض أفراد قبائل المنطقة إلى البر الآخر من الخليج محافظين على كرامتهم وحرمت نسايتهم. وظهرت هذه النخوة - أكثر ما ظهرت في سكان قرية (كلات) وحاكمها الشيخ عبدالله بن الشيخ ابراهيم الحمادي، حيث هجروا جميعا قرية (كلات) بعد أن هجموا على مركز الشرطة فيها، وقيدوا أفرادهم ورؤساءهم بالحبال.

وكانت هجرتهم إلى سواحل عمان، حيث استقروا في (خور فكان)، وهي قرية ساحلية تقع على خليج عمان وتخضع لحكم القواسم، وذلك في سنة ١٣٥٢هـ. وقد انتهت أزمة الحجاب بانتهاء حكم رضا شاه بهلوي، وعاد الناس إلى حياتهم الطبيعية.

وبعد انتقال الشيخ عبدالله الحمادي ورعيته إلى (خورفكان)، لم يبق في القرية الا قلة قليلة من السكان، واكثرهم من الشيعة. وانضمت قريتي (كلات) و (كرزه) لحكم الشيخ محمد حاكم قرية (مرباخ) وتوابعها. وولى عليها ابنه سليمان نيابة عنه.

وكان الشيخ محمد بن ابراهيم الحمادي رجلا صالحا ذا عقل راجح وادارة رشيدة للحكم. كما كان مشهورا بأخلاقه وكرمه ومعاملته الطيبة. إذ كان يحب أفراد قبيلته، وحكم بينهم بالعدل والانصاف، ويوقر العلماء

ويحترمهم.

استمرت مدة حكمه ٣٦ سنة، من سنة ١٣٤٥هـ إلى سنة ١٣٨١هـ، حيث توفي في تلك السنة بقرية (مرباخ) بعد مرض طويل استمر عدة سنين، أصيب في نهايته بالشلل ودفن في تلك القرية. وكان له من الأولاد: سليمان ويوسف وإبراهيم وأحمد. وقد ذكرت أن سليمان تولى حكم المنطقة الساحلية أيام حياة والده، واستمر على ذلك بعد وفاته.

أما قرية (مرباخ) وما يتبعها فقد تولى حكمها الشيخ إبراهيم بن الشيخ محمد الحمادي، واستمر حكمه للقرية وما حولها إلى سنة ١٣٩٠هـ ونتيجة لضغط الحكومة الإيرانية على حكام المنطقة واضعاف سيطرتهم عليها بزيادة صلاحيات رجال الحكومة من الشرطة التي انتشرت مراكزها بالمنطقة في تلك الفترة التي انتهجت فيها الحكومة تلك السياسة المدروسة لضعاف نفوذ شيوخ العرب في تلك المنطقة. نتيجة لذلك كله، انتقل الشيخ إبراهيم بن محمد الحمادي هو وعائلته وإخوانه ومعظم رعيته إلى البر الآخر من الخليج العربي، واستقر في إمارة أبوظبي عاصمة دولة الامارات العربية المتحدة. هذا هو تاريخ الحماديين القسم الشرقي، والذين هم من سلالة الشيخ إبراهيم بن عبدالله الحمادي. واليك أيها القارىء في نهاية هذا الفصل قصيدة لشاعر الحماديين - القسم الشرقي - الرجل الصالح ملا محمد بن ملا يوسف يصف فيها جمال ديارهم ومنطقتهم، وما جرى لهم من قبل الحكومة المركزية آنذاك، وانتقالهم إلى البر الآخر.

خليلي أقبل واستمع قولي متمهلاً
لعل فؤادي يستريح من الفكر
فقد مرت الأيام والنوم طائر
وأحسب نجوم الليل عدا بلا حصر

(١٧١)

واذكر هاتيك البلاد وحسنها
بلاداً كساها الله بالحلل الخضر
فآه على تلك المرباع والربا
وتلك النخيل الباسقات من التمر
وتلك البنود الشامخات إلى العلا
مملوءة الأشجار بالغاف والسدر
بها الطير غنى والبلابل غردت
فياله من نغم جميل من الطير
إذا سحت بالصحراء تنظر عجائبها
جمالا لها صوت الرعيد من الهدر
وتسمع حنين النوق من كل جانب
تغاريد رعيان كذا الصوت للقمرى
وحولك غدران زلال مياهها
فو الله ما أحلى المعيشة في النير
فيا ويح نفسي أن تموت كآبة
ولم تنظر العينان إلى الرمث والسمر
ولم تنظر العينان إلى البرك التي
قباب لها مثل السفن في البحر
مزارع روضات تموج بخضرة
إذا نظرت عيناك ذى الحلل الخضر
فتصبح نشوانا وجسمك في هناء
كأنك سكران وما بك من سكر
ولو حملت هم الكائنات بأسرها
لأصبحت عفريتاً منشرح الصدر
لو نظرت في شرق البلاد وغربها
وجدت بها يزهر النبات من الزهر

(١٧٢)

يفوح بعطر لا مثيل لعطوره
إذا عبت الأرياح في غلس الفجر
فو الله ما أحلى المياه إذا جرت
شفاء من الأسقام والعلل الضر
فآه على تلك الحياة كأنها
زيارة طيف مر في زمن الصفر
فكنا بعزٍ والسعادة تحيطنا
أتتنا علوج الفرس مصفرة الشعر
أتتنا بظلم لا نطيق لحمله
دعتنا حيارى تائهين من الفكر
أذلوا جميع الناس شرقاً ومغرباً
وقد كشفوا كل النساء من الخدر
وقد أخذوا كل الشباب جميعهم
إذا لم يكن طيباً يؤخذ بالجبر
فتسمع في البلاد صياحا وأنه
نساء وأطفال أدمعهم تجري
وقد ملؤوا كل البنادر عمكراً
أمنية قامت على التخريب والغدر
وقد نهبوا أموال كل مسافر
يسمونه القاجاق بالظلم والمكر
سكتنا فلم يغن السكوت وإننا
على حر نيران جلوسا على الجمر
فصرنا حيارى تاركين بلادنا
على الذل لا نرضى ولم نرض بالقهر
قصدنا بلاد العرب أكرم جيرة
لهم ذمم تسمو على أنجم الزهر

(١٧٣)

أنخنا وحيوناً وصرنا أعزة
أئلنا بها الخيرات ما لم نكن تدري
ولكن ما في القلب نار تأججت
من الحب للأوطان والبلد الخير
بلاد حلاها الله حسنا ورونقاً
على سائر البلدان من سالف العصر
تركناك الأوطان لا عن ملامة
ولكنما الظلم الفظيع بنا يجري
فحبي للأوطان عهد وذمة
وإيمان قلب لم يزل دائم العمر

(١٧٤)

« الفصل الثاني »

(تاريخ البدو رفقاء بني حماد)

البدو هم العرب الرحل الذين رافقوا بني حماد في هجرتهم من الجزيرة العربية إلى برفارس حين انتقلوا من منطقة (العديد) وسكنوا (الابديات) في البر الآخر. وعندما انتقل بنو حماد من (الابديات) إلى قريتي (الجزه) و (المجاحيل) كما أسلفنا، انتقل البدو إلى قرية (نخيلوه) - برئاسة راشد بن عبدالله بن حاتم بن حمود - وبعد استقرارهم في القرية اختاروه حاكما لقرية (نخيلوه) إذ لم يكن لها حاكم. وذلك في سنة ١١٤٢هـ. وبعد هذا الاستقرار، انتقل أربعة أفخاذ من البدو إلى قرية (بوجرائيل) بموافقة من الشيخ راشد بن عبد الله وهذه القرية تقع شمال شرقي (نخيلوه)، وتبعد عنها مسافة ٧ كيلومترات، وكانت تسكنها عوائل من قبيلتي آل حرم وبني تميم.

والأفخاذ التي انتقلت هي: الأشموس والاكشوش والنجارة والرعيان. أما بالنسبة لانتماهم إلى الأصول العربية في الجزيرة العربية كما يلي:
الأشموس ينتمون إلى آل شمس، والاكشوش إلى آل رشود، والنجارة والرعيان إلى الجمالين وجميع هؤلاء يرجعون إلى سبع سكان نجد في الجزيرة العربية^(١) وقد وجدت شيئا من ذلك مكتوبا في مسجد قرية (نخيلوه) القديم، بقلم الشيخ حاتم بن ارحمه مع هذين البيتين:

اغدروا بي شكاكة الليحان الحذر ما ينفع إذ جار الزمان

كيف العمل ياناس كلهم اخوان شمسوا واكشوش يخالطهم الرعيان

ونرجع إلى الحديث عن البدو حكام قرية (نخيلوه)، حيث استمر الشيخ راشد بن عبدالله بن حاتم في حكم المنطقة إلى سنة ١١٤٦هـ. واستلم الحكم بعده ابنه الشيخ علاق بن الشيخ راشد بن عبدالله بن حاتم^(١) ، واستمر حاكما للمنطقة إلى سنة ١١٩٢هـ. وفي أيام حكمه اتسع نفوذ حكام البدو حيث شمل قرية (المجاحيل) وقرية (الجزه) و (نخل جمال) وقرية (ارباط)، بالإضافة إلى قريتي (نخيلوه) و(بوجرائيل). وبعد وفاته حكم المنطقة ابنه الشيخ عبد الرحمن بن الشيخ علاق. وكان رجلا شجاعا مقداما مشهورا بالكرم والسخاء والأخلاق الحميدة.

وجرت في أيامه حوادث كثيرة منها تلك التي أدت إلى المحادثات السياسية التي وقعت بينه وبين الدولة البريطانية والحكومة الهندية من جهة، وحكومة إيران المركزية من جهة أخرى. ويقال أنه كان يخطط لفصل المنطقة عن إيران ونفوذ الحكومة المركزية. وللمزيد من التفصيل راجع كتاب دليل الخليج من ص ٢٧٨٤ إلى ص ٢٧٩٢.

هذا وبعد وفاته في سنة ١٢١٧هـ، استلم حكم منطقة البدو ابنه الشيخ حضييه بن الشيخ عبدالرحمن . واستمر حكمه إلى سنة ١٢٤٦هـ، حيث استلم الحكم بعد وفاته في هذه السنة ابنه عبدالله بن الشيخ حضييه، وتوفي في سنة ١٢٥٧هـ.

وخلفه على حكم المنطقة ابنه الشيخ رحمه بن الشيخ عبدالله. واستمر

(١) فارس نامه ناصري ٣٥٠/٢ .

(١) المنتخب ص: ٢١٤ .

« الفصل الثالث »

تاريخ القسم الغربي لقبيلة بني حماد وحكمهم لمنطقة البدو

أول من حكم منطقة البدو من الحماديين هو الشيخ حسن بن الشيخ عبدالله بن محمد الحمادي الذي قد تطرقنا لذكره عند الحديث عن أبناء الشيخ عبدالله بن محمد الاحمدي. حيث ذكرت أنه كان مساعدا لأبيه الشيخ عبدالله في ادارة شؤون (مرباخ) وما حولها.

أما أسباب تولي الحماديين حكم منطقة البدو فهي ضعف حكام البدو، وتفكك رعيتهم، وخروجهم عن طاعتهم. ومن ذلك تمرد أهالي قرية (بوجبرائيل) على الشيخ حاتم بن ارحمه، وطلب النجدة من الحماديين، وبداية دخول الحماديين لمنطقة البدو.

وسأذكر فيما يلي تفاصيل تمرد أهالي قرية (مرباخ) وتوابعها، تمرد سكان قرية (بوجبرائيل) على شيخهم حاتم بن ارحمه الذي كان يسكن قرية (نخيلوه). وعلى أثر ذلك طلب الشيخ حاتم النجدة والمساعدة من الحماديين لإخماد هذا التمرد، وإنهاء هذا العصيان. فأجاب الشيخ عبدالله طلبه وأرسل إليه ابنه الشيخ حسن مع بعض رجاله لنصرة شيخ منطقة البدو. واتجه الشيخ حسن إلى قرية (نخيلوه) مقر حكم البدو.

وعندما وصل الشيخ حسن برجاله إلى تلك القرية، اشتد أزر الشيخ حاتم بن ارحمه، حيث وجد من يستند إليه. وبعد وصول الشيخ حسن بثلاثة أيام، توجه الشيخ حاتم مع بعض خدمه إلى قرية (بوجبرائيل) وذلك

حاكما حتى سنة ١٢٨١هـ. وبعد وفاته استلم الحكم ابنه الشيخ حاتم بن الشيخ ارحمه إلى سنة ١٢٨٢هـ، حيث قتل في قرية (بوجبرائيل) من قبل البدو سكان القرية. وهو صاحب البيتين السابقين من الشعر. وسيأتي ذكر قصة مقتله في بداية الفصل الثالث عند الحديث عن بداية حكم الحماديين لمنطقة البدو.

وحكمت بعده أخته بنت ارحمه لمدة أشهر معدودة، حيث لم يكن له أولاد. وبعد ذلك تزوجت بنت ارحمه من أحد شيوخ بني خالد النصوريين، وانتقلت مع زوجها إلى منطقة (الكابندية) وتمكن بعدها الشيخ حسن بن عبدالله الحمادي من حكم منطقة البدو بأسرها. وبذلك انتهى حكم البدو لهذه المنطقة.

ليعرف ولاءهم له بدفعهم ضراب السنوات الماضية التي لم يدفعوها. ولم يقصد بيت أحد من سكان القرية عند وصوله إليها. ولكنه قصد بيت الله حيث سكن في المسجد ثم أرسل في طلب أعيان القرية من الاشموس والاكشوش والنجارة والرعيان، بالإضافة إلى سكان القرية الأصليين من بني تميم وآل حرم. وقد حضروا إليه بعد صلاة المغرب، وعندما طلب منهم دفع الضراب عن السنوات التي لم يدفعوها، وهددهم فيما إذا لم يدفعوا ذلك برضاهم فإنه سيأخذها منهم بالقوة.

وخرجوا من المسجد بعد صلاة العشاء حيث اجتمع البدو بأفخاذهم الأربعة في بيت أحدهم. واتفقوا على قتل الشيخ حاتم بن ارحمه، واجمعوا رأيهم على ذلك. وعندما جن الليل ونام الشيخ حاتم وخدمه آمنين، هاجم البدو المسجد وقتلوا الشيخ حاتم وخدمه. هذا ماحدث بين الشيخ حاتم والبدو من أهالي قرية (بوجبرائيل).

وعندما علم الشيخ حسن بن عبدالله الحمادي - الذي جاء لنصرة الشيخ حاتم - بمقتله من قبل بدو قرية (بوجبرائيل)، ذهب إلى قريتي (الجزه) و (المجاهيل)، وجمع الرجال وأمر عليهم رجلا منهم يدعى هندي. وكان هندي معروفا بشجاعته وبسالته عند أهل المنطقة، وهو من سكان قرية (الجزه). ووجهم الشيخ حسن إلى قرية (بوجبرائيل)، ثم رجع الشيخ حسن إلى قرية (نخيلوه) وأخذ رجاله وتوجه بهم إلى قرية (بوجبرائيل)، سابقا لهندي ورجاله، وذلك للإنتقام من البدو سكانها، وذلك بسبب قتلهم الشيخ حاتم بن ارحمه حاكم المنطقة. وعندما أحس البدو سكان قرية (بوجبرائيل) بخاطر الهجوم عليهم، أرسلوا وفداً منهم إلى عبيدل سكان قرية (سكروه) - الواقعة شمال غربي قرية (بوجبرائيل) بمسافة ٥ كيلومترات - يستنجدونهم على الشيخ حسن والدفاع عن البدو

سكان قرية (بوجبرائيل).

ومن جهة أخرى حيث أن البدو لم يأمنوا على أنفسهم وأموالهم من سطوة الشيخ حسن وبطشه فأنهم جمعوا أموالهم المنقولة، وتجهزوا بعوائلهم للإنتقال من القرية إلى مكان حصين، وبمجرد عودة وفدهم من قرية (سكروه)، انتقلوا ليلاً مختفين عن الأنظار إلى جبل يقع شمال قرية (نخل جمال) في أقصى الوادي، في مكان معروف الآن بـ(بلاد الجبل). وحصنوا جميع الطرق المؤدية إلى مكان اقامتهم بالرجال المسلحين. وبنو البروج على رؤوس التلال زيادة في التحصين. وأخذوا كل الإحتياجات اللازمة لحفظ أمنهم.

وأرجع للسياق عن الشيخ حسن ورجاله وهندي وأتباعه، حيث وصلوا قرية (بوجبرائيل) بعد مقتل الشيخ حاتم بثلاثة أيام، وذلك للتنكيل بقتلته. ولكنهم لم يجدوا بالقرية أثراً للسكان البدو، إذ لم يبق فيها الا السكان الأصليون وهم عشائر آل حرم وبنو تميم الذين ليست لهم علاقة بمقتل الشيخ حاتم بن ارحمه. هذا ومكث الشيخ حسن وأتباعه في القرية مدة يوم وليلة يبحثون عن قتلة الشيخ حاتم المختفين.

وفي الليلة الثانية لم يشعروا الا وقد هوجموا من قبل عبيدل سكان قرية (سكروه)، وأحاطوا بهم من كل جانب. ولم يكن للشيخ حسن الحمادي الا أن يدافع عن نفسه ورجاله، ويرد الهجوم عن القرية. لذلك فقد حدثت معركة بينه وبين المناصرين للبدو من سكان قرية (سكروه). ولم يستطع هؤلاء الصمود أمام رجال الشيخ حسن، لقوة بأسهم وكثرتهم. وقد فروا هاربين راجعين إلى قريتهم (سكروه).

وحدثت هناك معركة ضارية اشتد فيها القتال بين الطرفين، وكثر فيها

القتلى والجرحى من الجانبين. ونتيجة لكثرة رجال هندي وشجاعته الذاتية، إذ لم يستطع أحد قهره، تمكن من احتلال القرية، وتشريد بعض سكانها من عبيدل إلى قريتي (العرمكي) و (بجراش).

وبعد هذه المعركة واحتلال قرية (سكروه)، عرف الشيخ حسن مكان إقامة البدو - قتلة الشيخ حاتم - فتوجه إليهم برجاله وحاصرهم، وقطع عليهم المؤن والإمدادات. ودام هذا الحصار مدة شهرين. اضطر بعدها البدو إلى الاستسلام للشيخ حسن الحمادي، وطلبوا منه الأمان وتعهدوا له بالطاعة والخضوع لأوامره. لذلك فقد عفى عنهم الشيخ حسن وأرجعهم إلى قرية (بوجبرائيل) تحت حمايته.

وفي هذا الأوان حكمت بنت الشيخ أرحمه - اخت الشيخ حاتم - منطقة البدو. فأخذ الشيخ حسن يتجول في المنطقة لحفظ الأمن، والضرب على أيدي المتمردين من سكان المنطقة، وبعد شهور قليلة تزوجت بنت أرحمه من أحد شيوخ قبيلة بني خالد النصوريين، وانتقلت معه إلى مدينة (الكابندية)، بعد أن تنازلت عن حكم المنطقة وجميع حقوقها فيها للشيخ حسن الحمادي. وبذلك بدأ حكم الحماديين الحقيقي لمنطقة البدو. وذلك في سنة ١٢٨٣هـ^(١).

بهذا الحكم أصبح لبني حماد منطقتا حكم، شرقية وغربية. حيث كان يحكم المنطقة الشرقية الشيخ عبد الله بن محمد الاحميدي، والمنطقة الغربية - كما ذكرت - الشيخ حسن بن عبد الله بن محمد الحمادي ابنه. واتخذ قرية (المقام) مقراً لحكمه، كما تبعت منطقته بعد ذلك جزيرة

(١) وجدته مكتوباً على العمود الشمالي الغربي في مسجد قرية (مرباخ) بقلم الشيخ عبدالله ملا حسين الرستاقى، وهو من العلماء المشهورين في القرية.

(الشيخ شعيب) هبة له من أخيه الشيخ أحمد الحمادي.

واستمر الشيخ حسن بن عبدالله الحمادي حاكماً لمنطقة البدو إلى سنة ١٣٢٠هـ. وكانت مدة حكمه ٣٢ سنة، وكان رجلاً كريماً جواداً ذا خلق طيبة، معروفاً بالعدل بين الرعية. وقد حصن منطقتة كما فعل أخوه الشيخ أحمد. فبنى له حصناً في قرية (المقام)، وآخر في قرية (نخل جمال) وقرية (المجاهيل)، وآثار تلك الحصون باقية لآيامنا هذه. وفي أيام حكمه نقل سكان قرية (ارباط) جميعاً، واسكنهم مكاناً يعرف الآن بقرية (الأبنود). وهدم (ارباط) ولم يبق منها أي أثر. وسبب ذلك عدم صلاحية موقعها بالنظر إلى أمن المنطقة من الغزاة والمهاجمين. حيث أنها كانت في منطقة مكشوفة لا يصعب على العدو مهاجمتها من جميع النواحي. وقد نقلها إلى سفح جبل صغير للتحصن به، ويدل ذلك على سداد رأيه وحسن تدبيره.

كما ولى في أيام حكمه ابنه عبدالله على جزيرة (الشيخ شعيب)، بعدما وهبها له أخوه الشيخ أحمد.

ونتيجة للأخلاق التي يتحلى بها الشيخ حسن، وقوته وحسن ادارته، فقد التف حوله خلق كثير في قرية (المقام). وازدهرت البلاد في عهده، كما كثرت الخيرات واستتب الأمن.

وفي سنة ١٣٢٠هـ انتقل الشيخ حسن الحمادي إلى رحمة الله، ودفن في قرية (المقام) وكان له من الأولاد اثنان، الأكبر عبدالله والأصغر علاق. وقد تولى الشيخ عبدالله بن حسن بن عبدالله بن محمد الحمادي حكم منطقة البدو بعد أبيه. وقد كان - كما ذكرنا سابقاً - والياً على جزيرة

(الشيخ شعيب). واتخذ هو قرية (المقام) مقراً له. وكانت سيرته وأخلاقه مثل ما كان عليه أبوه من السيرة والأخلاق. فأحبه الناس ودانت له البلاد مدة من الزمن.

وفي أيام حكمه أغار باقر خان - بتدبير من بني خالد النصوريين - على منطقتة، ونهبوا قريتي (نخيلوه) و(بوجبرائيل)، وسطوا على هاتين القريتين. فاستنجد الشيخ عبدالله بن حسن الحمادي بعمه الشيخ ابراهيم بن الشيخ عبدالله الحمادي حاكم قرية (مرباخ) في تلك الآونة. فهب الشيخ ابراهيم الحمادي لنجدة ابن أخيه الشيخ عبد الله.

وعندما وصل إلى قرية (نخيلوه) وسمع بالقبض عليه وعلى ابن أخيه الشيخ علي بن الشيخ أحمد وسيطرة باقر خان ورجاله على قرية (المقام)، لم يستطع أن يقترب من القرية لكثرة رجال الخان والنصوريين فيها. ففكر راجعاً إلى قرية (مرباخ)

أما الشيخ عبدالله، بعد أن قتل ابن عمه الشيخ علي من قبل رجال الخان، أخرجه باقر خان من السجن، واعتذر له عن قتل ابن عمه، حيث قتل خطأ. وسلمه المنطقة وانسحب منها مع النصوريين راجعاً إلى بلاده. وذلك سنة ١٣٢٩هـ. وفي تلك الأيام ولد للشيخ عبدالله مولود أسماه علي اسم خاله الشيخ علي. وبعد انتهاء هذه الواقعة حدثت روابط صداقة بين الشيخ عبدالله بن حسن الحمادي وبين خان أشكنه المدعو باقر خان.

واستمر حكم الشيخ عبدالله إلى سنة ١٣٣٩هـ، حيث توفي في قرية (المقام) نتيجة إصابته بالمرض العام الذي حل بالمنطقة وهو مرض الكوليرا، ودفن في القرية. وكان للشيخ عبدالله من أخت الشيخ علي ثلاثة

أولاد، حسن وعلي وسليمان.

واستلم بعده الحكم أخوه الشيخ علاق بن حسن الحمادي، وولى ابن أخيه الشيخ حسن بن عبدالله على قرية (نخل جمال)، كما ولى ابن أخيه الشيخ علي على جزيرة (الشيخ شعيب). واستقر هو في قرية (المقام) مقر حكم الحماديين القسم الغربي. وكان الشيخ علاق رجلاً ذا دين وكرم، معروفاً بأخلاقه الحميدة، وصفاته الحسنة، كما كان من طبعة الطيب، واکرام الضيف، وتوقير العلماء وتقدير الشعراء.

وفي أيام حكمه هجر نجد فخذ من الدواسر سكان الجزيرة العربية برئاسة مبارك الدوسري. وسكنو قرية (نخيلوه)، وأصبح مبارك الدوسري بعد ذلك صديقاً حميماً للشيخ علاق الحمادي.

كما انتقل في أيام حكمه الشاعر المعروف ملا محمود من بغداد، وسكن قرية (المقام)، وكان يحظى بالتقدير والإحترام من قبل الشيخ علاق، حيث كان معروفاً بشعره، وحسن قراءته للقرآن لذا جعله الشيخ علاق معلماً لأبنائه وأبناء أخيه. وقد ذكرت بعض أشعاره في مناسبات سابقة.

واستمر الشيخ علاق بن حسن الحمادي حاكماً للمنطقة إلى سنة ١٣٥٥هـ. أصيب فيها بمرض الجدام. فذهب إلى جزيرة البحرين لتلقي العلاج ولكن لم يستفد منه، فرجع إلى قرية (المقام) وانتقل إلى رحمة الله فيها متأثراً بمرضه، ودفن في تلك القرية. وكان له من الأولاد ثلاثة: عبدالله وأحمد وحمام.

واستلم حكم منطقة البدو بعد وفاة الشيخ علاق ابن أخيه الشيخ حسن

بن عبدالله الحمادي. وبعد استلامه الحكم ولى ابن عمه عبدالله بن الشيخ علاق على جزيرة (الشيخ شعيب)، وولى أخاه الشيخ سليمان على قرية (نخل جمال)، وأبقى أخاه الشيخ علي مساعدا له في حكم المنطقة.

وفي أيام حكمه أغار برجاله على منطقة عيبدل، واحتل قرية (نخل خلفان) التابعة لمنطقة عيبدل. واحتلها بدون مقاومة وذلك في سنة ١٣٦٣هـ، وفي نفس السنة أصيب بمرض (السفليس) فذهب إلى البحرين لتلقي العلاج، ولكن عاجلته المنية وانتقل إلى رحمة الله ودفن في جزيرة البحرين. وكان له من الأولاد اثنان، عبدالله وعلاق.

وبعد وفاته حكم منطقة البدو أخوه الشيخ علي بن عبدالله الحمادي. وهو رجل عارف وعادل مشهور بالحلم والكرم والشجاعة والأخلاق الحسنة. كما كان يحب الفقراء والضعفاء، ويقدر أهل العلم والمعرفة. هذا بالإضافة إلى بلاغته وفصاحته لسانه في الحديث، وخبرته في التاريخ والعلوم والشريعة، كالفقه والتفسير.

وفي أيام حكمه قضى على كثير من قطاع الطرق. وله مواقف ومشاهد معروفة عند أهل المنطقة. وقد حاز - نتيجة أفعاله الحسنة - وسام النصر من قبل الحكومة المركزية، بأمر من الامبراطور محمد رضا شاه بهلوى.

كما حدثت معركة في أيام حكمه بينه وبين قبيلة عيبدل في قرية (نخل خلفان)، وذلك في سنة ١٣٦٤هـ. وفي هذه المعركة قتل أحد رجاله الذي يدعى علي ماجد، من سكان قرية (بوجبرائيل) وجرح أحد خدمه الصالحين، يدعى الحاج خليل.

وقد تدخلت الحكومة المركزية في هذه المعركة، وأوقعت صلحا بين القبيلتين. واسترجعت - على أثره - عبيدل قرية (نخل خلفان) من بني حماد، بعد أن ظلت في عهدهم لمدة سنة.

هذا واستمر الشيخ علي حاكما للمنطقة إلى أن تبذلت أوضاع حكام المنطقة من العرب في السنوات الأخيرة. وهو باق لأيامنا هذه.

أما أبناء الشيخ علاق بن حسن الحمادي الذين كانوا يسكنون جزيرة (الشيخ شعيب)، فالأكبر عبدالله انتقل إلى رحمة الله ودفن هناك. وله ولد يدعى عبدالرحمن. أما ابنه الأصغر حماد فلم يتزوج، وتوفي في الجزيرة ودفن فيها.

وأذكر فيما يلي الوضع الذي انتهى إليه بعض حكام بني حماد - القسم الشرقي - في السنوات الأخيرة.

أما الشيخ أحمد بن الشيخ علاق الحمادي، فقد انتقل من جزيرة (الشيخ شعيب) مع ابن أخيه عبدالرحمن إلى جزيرة البحرين بطلب من حكامها في سنة ١٣٨٥هـ. وسكن فيها مدة ٧ سنين. وبعدها انتقل إلى امارة أبوظبي يرافقه أخوه. وذلك في سنة ١٣٩٢هـ، واستقر هناك.

أما إبننا الشيخ حسن بن الشيخ عبدالله الحمادي - أخو الشيخ علي الحمادي الحاكم الأخير - وهما عبدالله وعلاق، فقد انتقلا من قرية (المقام) إلى امارة الشارقة سنة ١٣٨٩هـ. وسكن الشيخ عبدالله فيها. أما علاق فقد سكن امارة أبوظبي واستقر فيها. وقد تبعهم في هذه الهجرة خلق كثير من الحماديين سكان منطقة بني حماد. إلا أن بعضهم استقر في دولة

« الباب الخامس »

عبيدل

أصل قبيلة عبيدل سكان برفارس (شيبكوه) من عبيد بن حمود بن عبدالله بن حمود بن عبدالله ينتمون إلى عبادلة امطير، الذين ينتمون إلى شمر من سكان نجد. (١)

انتقل حمود بن عبدالله من نجد مع أولاده واتباعه إلى منطقة (العديد) في سنة ٩٥٠هـ (٢) واستمروا يسكنون (العديد) إلى سنة ١١١٧هـ (٣) والتي انتقل فيها أولاد عبيد بن حمود إلى برفارس وهم ثلاثة أخوه: عبدالله وحمود ومنصور.

وكان انتقالهم إلى برفارس لأسباب عديدة هي:

- ١- الجفاف الذي أصاب المنطقة لقلة الأمطار.
- ٢- كثرة المغيرين عليهم من بدو العرب.
- ٣- انتقال جيرانهم الحميديين بسبب الخلاف الذي وقع بينهم على الماء.
- ٤- الفتنة التي أوقعتها بينهم امرأة أجنبية من القبائل المجاورة لهم.

وكانت بداية انتقالهم من العديد في سنة ١١١٧هـ إلى (رأس بوعبود) المعروف حاليا في اماره قطر بهذا الاسم. ومن هناك تفرق العبادلة، فذهب

(١) المنتخب ص: ١٤١ ودليل الخليج ٢٣٢٠/٧ .
(٢) تاريخ الشيباني .
(٣) المصدر السابق .

بعضهم إلى سواحل عمان وسكنوا عجمان ورأس الخيمة. والبعض رجع إلى نجد، والبعض الآخر انتقل إلى العراق. أما أولاد عبيد بن حمود فقد انتقلوا من (رأس بوعبود) بالسفن الشراعية ومعهم بعض العرب من أصدقائهم يدعون بالاحروس وآل سويدى، وهما بطنان من عبيد.

وكان انتقالهم بسفینتين احدهما تحمل عبدالله بن عبيد وأولاده وأتباعه الاحروس، والأخرى تحمل حمود ومنصور - ولدى عبيد - بعائلتيهما وآل سويدى. وصلت السفينة التي تحمل عبدالله بن عبيد إلى البر الآخر مكانا يسمى الآن (بند عبيدل) نسبة لهم. فسكنوا هناك، واتخذوا هذا المكان مقرا لهم. وهو معروف لهذه الأيام بهذا الاسم. وهو يقع على الضفة الشرقية للخليج العربي، بين قريتي (المقام) - التابعة لبني حماد - و (نخل عبد النبي) التابعة لبني خالد النصوريين.

أما السفينة التي تحمل حمود ومنصور، فقد وصلت إلى البر الآخر مكانا يسمى اليوم (راس المنصوري)، يبعد عن (بند عبيدل) مسافة ٤١ كيلومترا جهة الشرق، وهو يقع غربي قرية (شيره) مسافة ٢ كيلومتر. وبعد نزولهم إلى البر اتخذوا مكانا يسمى (اصريمات) مقرا لهم. وهي منطقة في سفح الجبل، تقع غربي قرية (شيره) بمسافة ١٥ كيلومترا، وشرقي قرية (المجاحيل) مسافة ٧ كيلومترات، وجنوب غربي قرية (العرمكي) بمسافة ٣٥ كيلومترا. وآثار مساكنهم باقية لأيامنا هذه. وبذلك يكون استقرار عبيدل في أماكن السكن كمايلي: سكن عبدالله بن عبيد وولده حمد وغيث، والاحروس (بند عبيدل)، وسكن حمود وولده فاضل وعبيد - المشهور بالاطرش - وأخوه منصور، وولده عبيد والسويديون منطقة (اصريمات).

وفي سنة ١١٢٥هـ، توفي كل من عبدالله بن عبيد وحمود بن عبيد (١) وبعد وفاة الأخوين جاء حمد بن عبدالله من (بند عبيدل) إلى ابن عمه فاضل الذي كان يسكن (اصريمات)، واقترح عليه أن يجمعوا شمل عبيدل، ويسكنوا مكانا واحدا. وبعد موافقة فاضل، أخذوا يبحثان عن مكان يتسع لجميع أفراد القبيلة. وأثناء بحثهم وقع اختيارهم على مكان كان يسكنه رجل من آل بوسلطان الذي كان يسكن قرية (فريدان) قبل سكنه لهذا المكان. وهذا الرجل يدعى خلفان، وكانت له مزرعة فيها بعض النخيلات، يسكن هو وعائلته إلى جوارها. ولم يكن يسكن المنطقة غيره، فاستأذنه للسكن بالقبيلة إلى جواره، فوافق على ذلك.

عندها رجع كل من حمد وفاضل إلى بلديهما لنقل أفراد القبيلة إلى المكان الذي اختاروه، ولم تمض أيام الا وأفراد قبيلة عبيدل منتقلون إلى المكان المختار، عدا منصور بن عبيد الذي انتقل بأولاده من (اصريمات) إلى مكان يسمى (تتكوه). وسبب عدم انتقاله مع أخيه للمكان المختار هو عدم استشارته في ذلك. والمكان الذي انتقل إليه يقع شرقي قرية (هميران) الحالية والتي تبعت قرى منطقة عبيدل بعد ذلك. وسيأتي تفصيل ذلك.

وسمي المكان الذي استقرت فيه قبيلة عبيدل (نخل خلفان) نسبة للرجل الساكن هناك. وهو مكان يقع الآن شمال (اجفار يوسف) (٢). وسميت هذه الآبار بهذا الاسم نسبة إلى يوسف بن حمد بن عبدالله بن عبيد العبيدلي الذي حفر هذه الآبار في فترة لاحقة.

وبعد هذا الاستقرار اتفق رأى أفراد القبيلة على اختيار شيخ لهم.

(١) وجدت تاريخ وفاتهم محفورا على حجر بركة موجودة هناك في (اصريمات) .
(٢) أى آبار يوسف .

واستقر رأيهم أن يكون حمد بن عبدالله العبيدلي شيخا لهم. ولكن ابن عمه فاضل بن حمود لم يرض بذلك لأنه كان يتمنى المشيخة لنفسه. لذلك انتقل بعائلته من (نخل خلفان) إلى قرية (دهنو مير). وأترك الحديث عن فاضل بن حمود إلى حينه.

« الفصل الأول »

(بداية قيام الحكم في قبيلة عبيدل)

بعد اختيار قبيلة عبيدل حمد بن عبدالله حاكما لهم، أصبح يدعى الشيخ حمد. وكان رجلا صالحا عادلا بين أفراد قبيلته. فملك أفراد القبيلة البلاد، وزرعوا النخيل، واجتمع حولهم أناس كثيرون.

تزوج الشيخ حمد ابنة الرجل الذي سكنوا بجواره المدعو خلفان، وكانت وحيدة أبويها. وأنجبت له ولدا أسماه أحمد. وكان له من غيرها ثلاثة أولاد: يوسف الذي يرجع إليه نسب آل بويوسف، وحسين الذي انتقل أولاده من بعده إلى قريتي (بنك) و (ميلوه) الخاضعتين لحكم بني خالد، والثالث سلطان الذي يرجع إليه نسب آل بو سلطان. وسأتي للحديث عنهم فيما بعد.

وفي آخر أيام الشيخ حمد، نقل قرية (نخل خلفان) من شمال (اجفار يوسف) إلى شرقي قرية (نخل خلفان) الحالية. وبنى هناك مسجدا، سمي باسمه وهو مسجد مهجور، معروف لحد الآن بمسجد الشيخ حمد. وهو يقع شمال شرقي قرية (نخل خلفان).

وبعد وفاة الشيخ حمد، شاخ القبيلة ابنه الشيخ أحمد من بنت الرجل المدعو خلفان. وكان الشيخ أحمد رجلا صالحا، مماثلا لصفات أبيه وسيرته. وفي أيامه انقسمت عبيدل إلى ثلاثة أفخاذ هي: آل بو حمد من السلالة الحاكمة، والمغاييث من أولاد غيث بن عبدالله، والمطرشة من أولاد عبيد بن حمود.

(١٩٣)

وفي أيام حكم الشيخ أحمد كثرت الخيرات، وازدحمت القرية بالسكان، وزادت لديهم الابل والغنم والبقر، وضافت بهم القرية. وكانت تحدث بينهم الخلافات أحيانا على الآبار والمراعي نتيجة لهذا الازدحام.

وبسبب هذا الازدحام انتقل فخذان من المغاييث باذن من الشيخ أحمد، إلى مكان يبعد عن قرية (نخل خلفان) من الغرب مسافة ٥ كيلومترات، يسمى اليوم (اجفار صالح)، أي آبار صالح نسبة إلى صالح بن عبيد بن غيث. ثم تبعهم بعد ذلك بشهور نافع بن عبيد بن غيث، وسكن مع أخيه صالح.

ثم انتقل بعدهم من قرية (نخل خلفان)، حسن بن مصبح بن عبيد بن حمود، وسكن مكانا يسمى اليوم قرية (بجراش)، وهي تقع غربي قرية (نخل خلفان) بمسافة ٧ كيلومترات. وبعد مضي سنين التحق أولاد صالح ونافع بابن عمهم المدعو حسن مصبح، وسكنوا قرية (بجراش). ولهم في (اجفار صالح) آثار باقية لهذه الأيام، وهي عبارة عن آثار مساكنهم، وبركة ماء ومقبرة.

وفي الأيام التي انتقل فيها نافع وصالح وحسن بن مصبح من (نخل خلفان)، انتقل كذلك حمد بن يوسف بن الشيخ حمد - أول حاكم للقبيلة - وسكن مكانا يدعى الآن (هميران)، يبعد عن قرية (نخل خلفان) مسافة ٣٠ كيلومترا.

ورغم انتقال هذه الأفخاذ بقيت (نخل خلفان) عاصمة لقبيلة عبيدل. وقد بقى حسين بن الشيخ حمد مساعدا لأخيه الشيخ أحمد في (نخل خلفان). وبعد وفاة الشيخ أحمد، تولى حكم القبيلة ابنه الأكبر الشيخ

(١٩٤)

وكانت كل هذه الانتقالات أيام حكم الشيخ حسان بن الشيخ أحمد
رغبة منه في التوسع. وبنى الشيخ حسان له حصنا في قرية (نخل خلفان)،
آثاره موجودة لحد الآن في منتصف القرية الحالية.

حسان. وكان رجلا كريما صالحا، معروفا بالزهد والعدل بين أفراد القبيلة
وقد زادت الخيرات في أيام حكمه، واستتب الأمن، وكثر زحف الناس إلى
جواره. ومنهم آل سعد وآل كابست - وهم من الأنصار المهاجرين من
الجزيرة العربية - والخواجه وهم عرب من سكان المدينة المنورة، وكانت
هجرتهم من الجزيرة العربية مع الأنصار، كما انهم من سلالة صادق بن
موسى خاجه.

وفي أيام حكم الشيخ حسان انتقل أخوه الأصغر حمد وعائلته من قرية
(نخل خلفان) إلى مكان يسمى اليوم (وادي حمد)، يبعد عن قرية (نخل
خلفان) مسافة ٢٤ كيلومترا شرقا، وذلك باذن من أخيه الشيخ حسان، ورغبة
في توسيع المنطقة. وسيأتي الحديث عن حمد بن الشيخ أحمد.

كما انتقل في أيام الشيخ حسان، مسعود بن نافع من قرية (بجراش)
هو وأولاده وأخوه العالم الجليل المشهور الشيخ حسان، وابنه الزاهد العابد
الشيخ سالم بن الشيخ حسان، إلى مكان يقع غربي (نخل خلفان) بمسافة
١٥ كيلومترا.

والمكان يقع حاليا غربي قرية (بطيور) مسافة ٢ كيلومتر. آثارهم هناك
باقية لحد الآن. وبعد سنين انتقل أولادهم إلى قرى (الرميلة) ، (بطيور)
و(نخل جمال).

كما انتقل فخذ من المغايث - يدعون بآل مهني - من قرية (نخل
خلفان) إلى قرية (بجراش) وانتقل فخذ من آل بو يوسف من قرية
(بجراش) إلى مكان يسمى الآن قرية (علفدان)، يبعد عن قرية (نخل
خلفان) من الغرب مسافة ١٥ كيلومترا.

« الفصل الثاني »

(انتقال حكم قبيلة عبيد من سلالة عبدالله بن عبيد
إلى سلالة أخيه منصور بن عبيد)

عاش الناس في نعمة تحت ظل الشيخ حسان غافلين عن تقلبات الأيام والأزمان، والله يفعل ما يشاء في ملكة ويختار، يؤتي الملك من يشاء وينزع الملك ممن يشاء. وفي أيام حكم الشيخ حسان ظهر رجل من بني عمه يدعى سلطان بن عبدالحسين من سكان قلعة (أم الحكم)، في أيام حكم مصطفى خان البستكي العباسي. ويرجع نسب سلطان إلى منصور بن عبيد الذي انتقل إلى (تتسكوه) بعد انتقال بني اخوانه إلى (نخل خلفان). ونسبه: سلطان بن عبدالحسين بن أكبر بن عبيد بن منصور بن عبيد بن حمود.

في هذه الفترة - أي أيام حكم الشيخ حسان - ذهب سلطان عبدالحسين إلى خان بستك المدعو مصطفى خان، سنة ١٢٥٧هـ. وكان للخان نفوذ على شيوخ المنطقة. وقد حمل سلطان معه هدايا كثيرة بالإضافة إلى النقود، وقدمها إلى مصطفى خان العباسي - حاكم الجنوب - وطلب منه أن يولييه حكم قبيلة عبيد بدلا من ابن عمه الشيخ حسان. فلبى الخان طلبه بعد ان قبل الهدايا. ولكن الخان طلب أن يمهله فترة من الزمن. ورجع سلطان من (بستك) إلى قلعة (أم الحكم) ينتظر وعد الخان.

وبعد رجوع سلطان إلى بلاده، ذهب خان (بستك) إلى (شيراز) يستشير حاكمها في عزل الشيخ حسان وتنصيب سلطان عبدالحسين مكانه، فوافقه حاكم (شيراز) على ذلك.

وبعد أن رجع الخان إلى (بستك)، أخذ يدبر مؤامرة للاطاحة بالشيخ حسان وتنصيب سلطان عبدالحسين حاكما لقبيلة عبيد بدلا منه. فأرسل رجاله إلى الشيخ حسان يطلب منه الضرائب. وغالى في مقدارها. فلم يجامل الشيخ حسان رجال الخان، ورفض طلبه. فرجعوا صفر اليدين. وكان سلطان عبدالحسين يراقب ذلك عن كثب وبعد رجوع رجال الخان من (نخل خلفان) متوجهين إلى (بستك)، خرج اليهم سلطان عبدالحسين واستضافهم في قلعة (أم الحكم) وأكرمهم، وأحسن ضيافتهم لمدة ثلاثة أيام. بعدها حملهم الكثير من الهدايا للخان وودعهم بكل حفاوة.

وعند وصول رجال الخان إلى (بستك) نقلوا له خبر رفض الشيخ حسان لدفع الضرائب وعناده في ذلك، وأضافوا من عندهم أنه شتم الخان وهدده وطردهم من القرية دون أن يضيفهم، حتى أوغروا صدر الخان، وأثاروا غضبه على الشيخ حسان. كما أنهم مدحوا سلطان عبدالحسين في أنه رحب بهم، وأحسن ضيافتهم، وقدموا للخان هدايا سلطان التي أرسلها معهم. ولذلك كله رضي الخان عن سلطان، واشتد غضبه على الشيخ حسان فجهز في اليوم الثاني خمسمائة شخص من رجاله، وأرسلهم إلى قلعة (أم الحكم). وحمل المؤتمر عليهم رساله إلى سلطان عبدالحسين، كما أمرهم أن يطيعوا ما يأمرهم به سلطان. وبعد ثلاثة أيام وصل رجال الخان إلى قلعة (أم الحكم) قبل المغرب، وسلموا كتاب الخان لسلطان. فرحب بهم بعد أن استلم كتاب الخان وقبله. ثم ذهب إلى مخبئه، وقرأ كتاب الخان الذي جاء في طيه: من مصطفى خان العباسي إلى الشيخ سلطان العبيد، بعد وصول رجالي اليك، توجه إلى قرية (نخل خلفان) واقبض على حسان بن أحمد وأرسله مع رجالي إلى (بستك). وإن استعصى عليك فاقتله واستلم القرية وأنت منصب حاكما على بني عمك من عبيد من قبلي.

وذلك بتاريخ ٢٠ ذو الحجة سنة ١٢٥٧هـ (١) وهذه صورة مصطفى خان العباسي، الذي ساعد الشيخ سلطان عبدالحسين لتولي حكم قبيلة عبيدل وقتل الشيخ حسان.



صورة مصطفى خان العباسي

تهلل وجه الشيخ سلطان عبدالحسين بالفرح والسرور بعد أن قرأ كتاب مصطفى خان البستكي لفوزه بالشيخة. وفي الحين قدم الطعام لرجال الخان وجهاز رجاله وأعوانه. وبعد مضي ثلثي الليل توجه هو ورجاله وأعوانه ورجال الخان إلى قرية (نخل خلفان)، وداهمها ليلا والناس نيام. وعلى حين غفلة تسور حصن الشيخ حسان مع رجال الخان، واحتل

(١) وجدت نسخة الكتاب في أوراق كانت في تركة الحاج ابراهيم أحد سكان قرية (نخل خلفان).

الحصن، وقتل ابن عمه الشيخ حسان وحراسه. ولم يكن للشيخ حسان أولاد ذكور وانما كانت له زوجتان فرتا من الحصن تحت ستار الظلام، إلى جهة غير معروفة، في بداية مداهمة سلطان ورجال الخان الحصن. وسيأتي الحديث عنهما فيما بعد.

واستلم سلطان عبدالحسين الحصن، وأعلن أنه الحاكم على بني عمه العبادلة. فعارضه حسين بن الشيخ حمد، فأحاط به رجال الخان وقتلوه. وفر ولده عبيد وعائلته وأتباعه إلى منطقة بني خالد، وسكنوا قرية (ميلوه) الواقعة شرقي (كنكون) مسافة ٦ كيلومترات. وبعد مضي سنين انتقل بعضهم إلى قرية (بنك) الواقعة غربي مدينة (كنكون)، واستقروا هناك إلى يومنا هذا.

وبعد استلام سلطان عبدالحسين العبيدلي حكم قبيلة عبيدل، رجع رجال الخان إلى (بستك) محملين بهدايا سلطان إلى الخان، وكتب سلطان إلى الخان يعلمه بما جرى له مع حسان بن أحمد العبيدلي.

وبعد ذهاب رجال الخان دانت البلاد للشيخ سلطان بن عبدالحسين، وقبل به الجميع حاكما. بعضهم خوفا منه، والبعض الآخر حبا له. وكان الشيخ سلطان كريما في العطاء معروفا بالشجاعة والمكر والدهاء. وقد سكن أيام حكمه حصن الشيخ حسان، وكان يتردد على خان (بستك) من حين إلى آخر.

هذا وقد استمر حكم الشيخ سلطان بن عبدالحسين إلى سنة ١٢٦٥هـ حيث توفي فيها. وكان له من الأولاد اثنان، محمد وعبدالرسول.

حكم القبيلة بعده ابنه الشيخ محمد. وكان رجلا عاقلا، ذا دين عادلا بين بني عمه، فأطاعه الجميع، وكثرت في أيامه خيرات البلاد. وكانت صداقته متينة مع خان (بستك)، وكان يزوره من حين إلى آخر.

نقل في أوائل حكمه بعض بني عمه من قلعة (أم الحكم) إلى قرية (نخل خلفان)، وأسس أيام حكمه قرية (العرمكي) الحالية. فانتقل إليها جمع كبير من الناس، بعضهم من عبيدل والبعض الآخر من شتى القبائل العربية.

وفي أيامه أغار بنو حماد على قلعة (أم الحكم) وذلك سنة ١٢٦٧هـ^(١) وسيأتي تفصيل هذه الحادثة فيما بعد. وبسبب هذه الغارة نقل جميع أبناء عمه وأتباعه من قلعة (أم الحكم) إلى (نخل خلفان). كما نقل بني عمه حمد اسماعيل وعبدالجبار اسماعيل وتابعيهم من منطقة (الشيربر) المعروفة الآن بقلعة (التنك) إلى (نخل خلفان). وبذلك اجتمع أولاد عبد الحسين في قرية (نخل خلفان)، ودانت البلاد للشيخ محمد سلطان إلى سنة ١٢٧٧هـ.

وبعد وفاته في هذه السنة، تولى حكم عبيدل بعده ابنه سلطان. وكان رجلا صالحا عادلا بين أفراد قبيلته ومن جاوره وسكن معه.

١) وجدته مكتوبا في جامع قرية مريخ كما وجدته محفورا في حجر أساس أحد البيوت الخربة بقلعة (أم الحكم) بقلم نصيب بن مبارك بالإضافة إلى هذين البيتين اللذين يعبران عن الحادث وهما:

غاب القمر وانجوم السما ظلمت أهى على أم الحكم في الحين سلمت
ويلى على رجال المعزة للحرب ما اتخزمت قتلوا سلعهم وللأجيال اتهازمت

وفي أيام حكمه اتخذ ابن عمه حمد اسماعيل مستشارا له، كما فوضه في النظر بأمور القبيلة وقد وقعت أيام حكمه حادثان بينه وبين بني حماد، وسيأتي شرح ذلك في فصل الحوادث تحت رقم (٣) ورقم (٤).

وكان الشيخ سلطان يتردد على خان بستك، ويذوره من حين إلى آخر، على خلاف مستشاره حمد اسماعيل الذي كان يكره الخان، ولكن أمر البلاد كان بيد الشيخ سلطان.

وفي سنة ١٢٨٢هـ^(١) شارك الشيخ سلطان برجاله تحت امره ابنه محمد مع خان بستك المدعو مصطفى خان، في معركة (بندر عباس) التي جرت بين حكومة إيران وحكومة مسقط. وقد عاد الشيخ محمد سلطان من (بندر عباس) ظافرا، وحمله الخان هدايا كثيرة لأبيه الشيخ سلطان بن محمد. واستمر الشيخ سلطان في حكمه لقبيلة عبيدل إلى سنة ١٢٨٦هـ^(٢) حيث انتقل إلى رحمة الله.

استلم حكم عبيدل خلفا للشيخ سلطان، ابن عمه الشيخ محمد عبدالرسول بن الشيخ سلطان العبيدلي. ونظرا لتأييد رجال عبيدل الأقوياء لحمد اسماعيل، ولاشتهاره بالشجاعة تمكن حمد من طرد ابن عمه الشيخ محمد عبدالرسول من الحكم واستلام الحكم بدلا منه. ولكن أولاد الشيخ سلطان بن محمد لم يرضوا بحكم حمد اسماعيل ونظرا لعدم قدرته على السيطرة عليهم في حينها انفصلوا عنه وحكموا بعض القرى. وبذلك انقسمت منطقة عبيدل من حيث الحكم إلى ثلاث مناطق: الأولى تحت حكم الشيخ حمد اسماعيل وتضم قرى (نخل خلفان)، (شيره)،

١) تاريخ جهانكيرية ص: ٢٤٨.
٢) المصدر السابق ص: ٢٧٨.

(كوشند) ، (الجبرية) و(بجراش). الثانية تحت حكم الشيخ محمد بن سلطان وهي قرية (هميران). والثالثة تحت حكم الشيخ علي بن سلطان وتضم قرى (العمركي) ، (علفدان) ، (الرميلة) و(بطيور).

وكان الشيخ حمد اسماعيل رجلا شجاعا ذا هبة لا يخضع للخان ولا لحكومة ايران المركزية ولذلك فقد دفع الضرائب لخان بستك. فخافته بنو حماد وشكوه لخان بستك. هذا بالإضافة إلى ذهاب الشيخ محمد عبدالرسول - المطرود من الحكم - يشكوه عند خان بستك. لذلك كله أرسل خان بستك أخاه لنزع الحكم من الشيخ حمد اسماعيل. لكن أخو الخان - بعد وصوله المنطقة - رجع عن غايته، وهي نزع الحكم من الشيخ حمد. وتصالح معه بعد ان قبض الضرائب منه ورجع إلى (بستك).

بعد رجوع أخي الخان إلى (بستك)، انتزع الشيخ حمد اسماعيل قرية (هميران) من الشيخ محمد سلطان. كما انتزع قرية (العمركي) وتوابعها من الشيخ علي بن سلطان. وبذلك أصبح الشيخ حمد حاكما لمنطقة عبيدل بأسرها.

وبعدها امتنع مرة أخرى عن دفع الضرائب للحكومة المركزية، كما رفض الخضوع لأوامر الخان وبسبب ذلك وقعت - بينه وبين خان بستك - موقعة سيأتي ذكرها في فصل الحوادث تحت رقم ٨.

كان الشيخ حمد اسماعيل داهية في السياسة، معروفا بالشجاعة. ولذلك دانت له البلاد، ورضخ لحكمه جميع افراد القبيلة، كما كان لايعبأ بأي حاكم من حكام القبائل.

وفي سنة ١٢٩٦هـ، جرى تحالف بينه وبين شيخ بني خالد، الشيخ المذكور بن جباره النصوري وشيخ آل علي الشيخ محمد بن حسن. واتفقوا على غزو بني حماد سكان قرية (مرباخ)^(١) وتفصيل هذا الغزو سيأتي في فصل الحوادث تحت رقم (٩).

ودانت البلاد تماما بعد هذه الحادثة للشيخ حمد. وكان له حصن في قرية (نخل خلفان) آثاره باقية حتى أيامنا هذه شمالي القرية الحالية. ولم يكن للشيخ حمد أولاد ذكور. وانما كان له ابنتان. زوج احدهما ابن عمه عبدالجبار بن محمد عبدالشيخ بن عبدالحسين. وزوج الاخرى أحد أبناء عمومته المدعو عبده. أما التي تزوجت عبدالجبار فقد انجبت له ابنين، الحاج حمد عبدالجبار ومحمد عبدالجبار. أما الثانية فقد طلقها عبده بعد وفاة أبيها الشيخ حمد اسماعيل ولم تنجب منه أولادا.

استمر الشيخ حمد اسماعيل في حكم عبيدل إلى سنة ١٢٩٩هـ، حيث توفي فيها. واستلم الحكم بعد وفاته الشيخ محمد عبدالرسول بن الشيخ سلطان الذي طرده الشيخ حمد من الحكم. وقد كان حكم الشيخ محمد عبدالرسول للقبيلة برضى من أفرادها.

كان الشيخ محمد عبدالرسول رجلا كريما محبا لأهل العلم عادلا في حكمه زاهدا تقيا معروفا بالصلاح، كما كان محبا للسلم. لذلك كله أحبه أفراد القبيلة ودانت له البلاد.

أما بالنسبة لنوابه علي قرى منطقة عبيدل فكما يلي: أناب عنه ابنه

(١) دليل الخليج - القسم التاريخي ٥ / ٢٩٦٦ .

وولى ابنه الشيخ أحمد على قرية (جيروه) بدلا عن ابنه عبدالله. كما بنى الشيخ محمد عبدالرسول له حصنا كبيرا منيعا في قرية (نخل خلفان) وجمله بالزخارف البديعة حتى أصبح الحصن ينافس في جماله قصور الملوك.

وفي سنة ١٣٠١هـ - أيام حكم الشيخ محمد عبدالرسول - قدم إلى قرية (نخل خلفان) الشيخ عبدالله آخذ العالم الجليل المشهور بالزهد والتقوى والعلم الشرعي، وهو من سلالة الصحابي الشهير - المبشر بالجنة - الزبير بن العوام عن طريق عباد بن عبدالله بن الزبير بن العوام رضي الله عنهم. حيث تزوج عباد امرأة من فارس أيام الفتوحات الاسلامية المتتالية لدولة الفرس، اذ كان عباد مجاهدا في احدى تلك الفتوحات. وأنجب منها ولدا أسماه عياض. وبقي عياض وأمه في فارس منطقة الجنوب، بعد أن عاد أبوه إلى الجزيرة العربية. تربي عياض على يد أحواله وتمكن - بعد أن اشتد ساعده، والتف الناس حوله لاشتهاره بالشجاعة- من حكم منطقة (كلات أسمن) واستمر حكمه وحكم أبنائه من بعده للمنطقة مدة من الزمن إلى أيام حكم كريم خان زند لمنطقة (شيراز)، حيث هاجم وقتل معظمهم حتى لم يبق منهم الا ولدا واحدا يدعى حسين بن هارون خان الذي انتقل مع أمه إلى قرية (كوهج) وجد في طلب العلم. وفي هذه المرحلة تحول أبناء العائلة من الحكم إلى طلب العلم الشرعي، فأصبحوا أعلاما مشهورين في المنطقة باتساع علمهم الشرعي، إلى أيام أحمد بن محمد بن محمد بن حسن بن حسين خان بن هارون خان، الذي انتقل مع عائلته إلى قرية (كجوه)، واستقر هناك مفتيا للمنطقة إلى أيام أحفاده الشيخ أحمد والشيخ عبدالفتاح والشيخ عبدالله آخذ، أبناء ابنه محمد. حيث انتقل الشيخ أحمد إلى الجزيرة العربية مع والده عن طريق البصرة. واستقر في الكويت وسمي هناك بالشيخ أحمد

عبدالله لإدارة شؤون قرية (شيروه)، وابن عمه علي بن سلطان لادارة شؤون قرية (العرمكي). وابنه عبدالجبار لادارة شؤون قرية (هميران) بعد وفاة ابن عمه محمد بن سلطان.

وبعد سنة من حكمه توفي ابن عمه الشيخ علي بن سلطان. عندها استعصى سكان قرية (العرمكي) على الشيخ محمد عبدالرسول، وأرادوا الانفصال عن قبيلة عبيدل، والاتحاق بقبيلة بني حماد. وذلك بتدبير من المدعو عبدالله سراج. وعندما سمع الشيخ محمد عبدالرسول بذلك داهم القرية وسد جميع منافذها، وألقى القبض على عبدالله سراج. الا أن أولاده فروا إلى قرية (باغوه) الخاضعة لقبيلة بني حماد. ومات عبدالله سراج أثناء التعذيب في السجن. وقد أناب الشيخ محمد عبدالرسول ابنه الشيخ عبدالله الذي كان واليا على قرية (شيروه) لادارة شؤون قرية (العرمكي) وما حولها. وبنى له في القرية حصنا منيعا باقيا لأيامنا هذه.



وهذه صورة حصن حكام قبيلة عبيدل

الفارسي، وله أولاد، المشهور منهم هناك هو شيخان بن الشيخ أحمد الفارسي، وله أولاد يعيشون هناك.

أما الشيخ عبدالفتاح فانتقل إلى الجزيرة العربية أيضا وسكن منطقة (صحار) بعمان ويدعى أولاده الآن بالفوارس.

أما الشيخ عبدالله آخذ فأراد الانتقال إلى الجزيرة العربية لاحقا باخوانه، لكنه عندما وصل إلى قرية (نخل خلفان) وهو في طريقه إلى الساحل، توسل إليه الشيخ الصالح الزاهد محمد عبدالرسول حاكم قبيلة عبيدل على أن يسكن عنده في (نخل خلفان)، وذلك لحاجة المنطقة لمثله من العلماء. فقبل الشيخ عبدالله آخذ طلب الشيخ العبدلي واستقر في قرية (نخل خلفان) وأسس فيها مدرسة دينية لتدريس العلوم الشرعية، كالتفسير والحديث والفقهاء واللغة العربية والتوحيد والمنطق والفلك بالإضافة إلى تعليم الكتابة وقراءة القرآن.

أسس الشيخ عبدالله آخذ المدرسة على حسابه الخاص، وكانت الدراسة فيها مجانية، كما كان الشيخ عبدالله يتحمل على نفقته الخاصة مصاريف الطلاب من الطعام والسكن والكتب وغيرها فاجتمع في المدرسة طلاب العلم من شتى القبائل العربية التي تسكن برفارس، وخاصة قبيلة بني خالد النصوريين.

كان الشيخ عبدالله آخذ يحظى بالتقدير والاحترام من قبل الشيخ محمد عبدالرسول وأهالي المنطقة وحكامها. وكان الشيخ محمد عبدالرسول لا يفارق الشيخ عبدالله آخذ طوال اليوم.

(٢٠٧)

كان للشيخ عبدالله آخذ أربعة أولاد، اثنان كبيران وهما الشيخ محمد حنفي والشيخ أحمد نور، وآخران صغيران هما فاروق ومحمد سالم. وكان الولدان الكبيران يساعدان والدهما في تدريس طلاب المدرسة في جميع فنون العلم.

وفي سنة ١٣١٥هـ توفي الشيخ عبدالله آخذ، وتولى إدارة المدرسة بعده ابنه الأكبر الشيخ محمد حنفي، وسميت مدرسة (نخل خلفان) باسمه مدرسة (الحنفي). وكان له من الأولاد ثلاثة عبدالله وعمر ومحمد شافعي. وبعد وفاته في سنة ١٣٣٧هـ، تولى إدارة المدرسة أخوه العالم الجليل المشهور الشيخ أحمد نور. وكان يساعده في تدريس طلاب المدرسة ابنه الأكبر الشيخ محمد صديق، حيث كان للشيخ أحمد نور ثلاثة أولاد هم: محمد صديق ومحمد فاروق ومحمد حنفي كما كان يساعده في التدريس ابنا أخيه الشيخ محمد حنفي وهما الشيخ عبدالله والشيخ عمر.

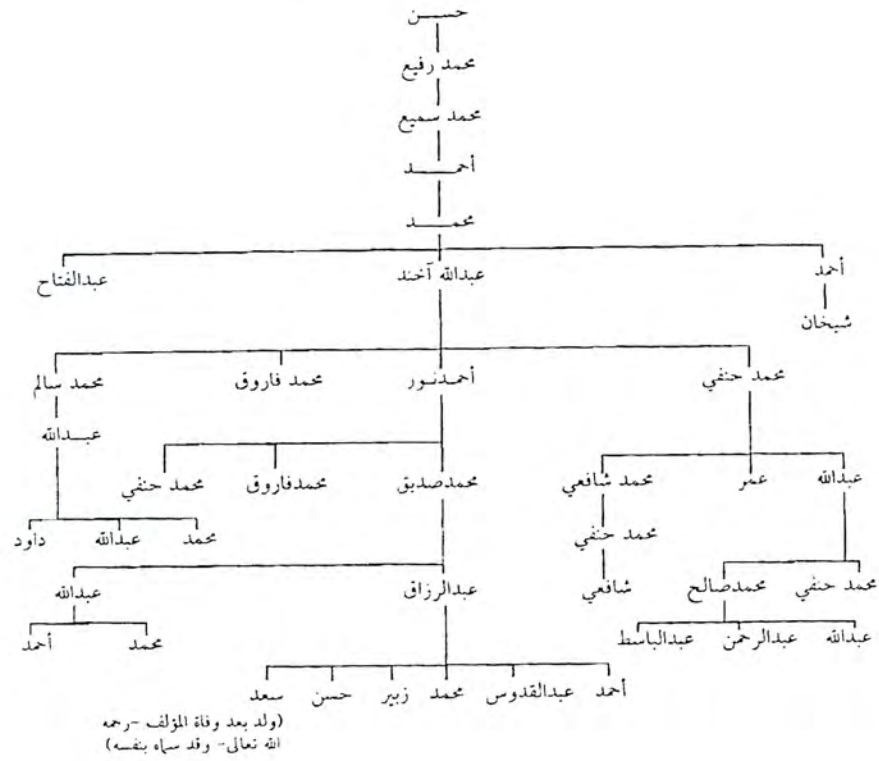
توفي الشيخ أحمد نور سنة ١٣٧٣هـ، وتولى شؤون المدرسة بعده ابنه الشيخ محمد صديق وفي سنة ١٣٨٠هـ أقفلت مدرسة الحنفي أبوابها وذلك لعدة أسباب هي:

- ١- قلة المقبلين على طلب العلم الشرعي، وذلك لانشغال الناس بتوفير قوتهم وانتقال معظمهم إلى البر الآخر.
- ٢- انتشار المدارس الحكومية في المنطقة.
- ٣- قلة موارد دخل الشيخ محمد صديق للانفاق على احتياجات المدرسة.

كان عدد الطلاب في المدرسة بين فترات ازدهارها واقبال طلاب العلم عليها، وفترات اعراض الناس عن طلب العلم، يتراوح بين ١٢٠ و ٥ طلاب.

(٢٠٨)

سلالة عائلة الشيخ عبدالله آخذ



(٢١٠)

وفي سنة ١٣٨٨هـ انتقل الشيخ محمد صديق إلى رحمة الله، وبعد وفاته انتقل أولاده وأولاد بني عمه إلى الجزيرة العربية. فسكن بعضهم دولة قطر وسكن بعضهم الآخر إمارة الشارقة.

وهذه صورة للشيخ محمد صديق بن الشيخ أحمد نور الحنفي. وتليها شجرة عائلة الشيخ عبدالله آخذ حتى الآن.



(٢٠٩)

وأرجع ثانية للحديث عن حكم الشيخ محمد عبدالرسول العبيدلي لمنطقة عبيدل في برفارس، فقد ازدهرت البلاد أيام حكمه وأمن أفراد القبيلة على أنفسهم وأموالهم.

تمت أيام حكمه عدة تحالفات، فقد وقع مع الشيخ مذكور النصورى - حاكم بني خالد في (الكابندية) - حلفا على روابط الأخوة والصدقة والدفاع المشترك. كما تم مثل هذا الحلف بينه وبين شيخ قبيلة آل على . وكان الحاكم على بستك - أيام حكمه - محمد تقي خان العباسي. وفي سنة ١٣٠٦هـ تنازل عن حكم القبيلة لابنه الشيخ عبدالله العبيدلي. وانتقل الشيخ محمد عبدالرسول إلى رحمة الله في سنة ١٣١٨هـ. وكان يدير شؤون القبيلة آنذاك ابنه الشيخ عبدالله بن محمد عبدالرسول العبيدلي.

كان الشيخ عبدالله العبيدلي ذا شخصية متناقضة، فرغم زهده وعبادته وقيامه بالليل وأدبه حيث كان شاعرا مفوها له أشعار كثيرة سنعرض لكم قصيدة منها. وكان من جهة أخرى شديدا بل قاسيا في حكم أفراد قبيلته، لا يرحم إذا غضب ولا يبالي إذا أصدر حكما على أحد.

وهذا يظهر من قصيدة قالها يلتمس فيها العفو من الله تعالى، ويعتذر إليه من عدم قيامه بواجبات الحكم كما يحب الله ويرضى. وسماها بتائية التوبة، وقالها بعد قتله لأحد أفراد القبيلة وهي كما يلي:

جئحت إلى الدنيا بجد وورغبة
وبعت نفيس العمر فيها ببغيتي

(٢١١)

صرفت تليدي^(١) في رضاها وطارفي^(٢)
وما ذاك الا من جنوني وشقوتي
ركنت اليها والركون من الشقي
بنص كتاب الله إمامي وحجتي
فليتك عبدالله لم تك واليا
وليتك اذ وليت عملت بالسنة
عصيت لها واجب الحمد والثني
له الفضل والاحسان في كل لحظة
عصيت الهي واحيائي في غـد
وقصرت في الطاعات من رقد مهنتي
وجاهرت بالعصيان يارب جاهلا
فأرجوك يا رحمان غفران زلتي
أرى هذه الدنيا مرآة عاقل
ومنية مجنون ونشوة خمرة
تزود عبيدالله زادا من التقى
فما هذه الدنيا بدار اقامة
هنالك عندالله دارا أعدها
لفصل القضاء بين العباد لحكمة
فطوبى لعبد قد نهى النفس وارغوى
وخاف مقام الله فاز بجـنة
وبشرى لعبد قد وعى لمعاده
وقدم قبل الموت خالص توبة
وبشرى لعبد قد أطاع الهه
لدى السر والاعلان باخلاص نية

(١) تليدي : مالي التالد، أى مالي القديم الاصلى.
(٢) طارفي : مالي الطارف، أى الجديد المستحدث.

سرور لنفس فكرت فتقظت
وقامت تناجي الله في جنح ليلة
هنيئا لنفس فكرت وتزودت
ونالت من الرحمن بجوح جنة
وبخ لنفس أمنعت لعيوبها
وعن عيب كل المؤمنين تعامت
فيا نفس توبي وارعوى وتأوهي
وابك ذنوبا أسلفت بجهالة
عسى الملك الرحمن جل جلاله
يفيض عليك الفضل منه بعطفة
فتبا لنفس قد عصت وتمززت
وعن طاعة الرحمن بالفغي ضلت
وحسي كتاب الله وهدي رسوله
عن الزيغ والآراء من كل بدعة
وقول نجوم الدين صحب محمد
كذا علماء أرشدوا للشريعة
إلهي للإسلام أنت هديتي
فيارب بالايمن نور صحيفتي
إلهي للايمن أنت جذبتني
فأرجوك بالرضوان توفيق توبتي
عبيدك يارحمن نجل محمد
فقير على الأبواب راج لرحمة
تعم الهي واللي تكرما
وتشمل بها الاسلام في كل بلدة
وصل اله العرش والفرش والسما
على خير مبعوث نبي للبرية

- حدثت في أيام حكمه حوادث ومواقع كثيرة وعظيمة وهي:
- ١- القبض عليه وتنحيته عن حكم القبيلة.
 - ٢- المعركة التي جرت بينه وبين بني حماد في منطقة (شيره).
 - ٣- معركة بينه وبين بني حماد في قرية (رميلة) و(فسيل عبدالله).
 - ٤- ضرب حصن قرية (شيره) بالمدفعية من قبل سفينة حربية بريطانية.
 - ٥- حرقه لقرية (القريشة) و (رستاق).
 - ٦- قطع بني حماد لشار نخيل عبيدل في نخل (زيادين) و (المرجه) و (بوصلبه) ونخل (ماعين).
 - ٧- انتشار وباء الكوليرا.
 - ٨- معركة بين بني حماد وأخيه الشيخ أحمد في (شيره).
 - ٩- معركة (علفدان) و(نخل جمال) بينه وبين بني حماد.
 - ١٠- شراؤه لقرية (شيره).
 - ١١- وفاة أخيه الشيخ أحمد.
- وسياتي تفصيل هذه الحوادث في فصل حوادث المنطقة.

ولى الشيخ عبدالله محمد عبدالرسول ابنه الشيخ حسن على قرية (كوشند)، وانتقل إلى رحمة الله في قرية (شيره) سنة ١٣٥٠هـ، وكان له ولدان: حسن وعبدالرحمن.

استلم حكم قرى عبيدل بعد وفاته ابنه الأكبر الشيخ حسن بن عبدالله العبيدلي، وكان رجلا مسالما ذا أخلاق حسنة، معروفا بالايمن والصلاح. وقد انتقل سنة ١٣٥٥هـ بعائلته وأخيه عبدالرحمن إلى ساحل عمان، ونزل امارة عجمان، ومنها ذهب إلى امارة رأس الخيمة، وولى مكانه ابن عمه الشيخ محمد أحمد صالح عبدالرسول في حكم عبيدل.

وبعد مضي ثلاث سنوات من اقامته في رأس الخيمة وامارة عجمان

« الفصل الثالث »

(تفصيل ماسبق اجماله)

- أولاً : انتقال منصور بن عبيد من (اصريمات) إلى (تتنكوه).
ثانياً : انتقال فاضل بن حمود من (نخل خلفان) إلى (دهنومير).
ثالثاً : انتقال الشيخ حمد بن أحمد بن الشيخ حمد من (نخل خلفان) إلى (وادي حمد).
رابعاً : مصير زوجتي الشيخ حسان بن الشيخ أحمد.
خامساً : سلالة حكام قبيلة عبيدل - ١ - من الشيخ عبدالرحمن إلى عبيد بن حمود - ٢ - من الشيخ حسان إلى عبيد بن حمود.

أولاً :

انتقال منصور بن عبيد من (اصريمات) إلى (تتنكوه)^(١) :

بعد انتقال ولدي حمود بن عبيد العبيدلي من (اصريمات) إلى قرية (نخل خلفان) انتقل عمهما منصور بن عبيد العبيدلي مع عائلته من (اصريمات) إلى مكان يقع الآن شرقي قرية (هميران) الحالية يسمى (تتنكوه)، وذلك لعدم استشارة ابني أخيه له في انتقالهما إلى (نخل خلفان).

سكن منصور بن عبيد في ذلك المكان إلى جوار رجلين كانا يسكنان هناك يقال أنهما ينتميان إلى بني هاجر من عرب الجزيرة العربية. وقد

(١) هي كلمة فارسية مكونة من مقطعين (تو) بمعنى داخل، (تتك) بمعنى الوادي، أي يكون المعنى الإجمالي (داخل الوادي)، وتطلق هذه الكلمة على المكان الذي يقع داخل الوادي .

رجع إلى برفارس وذلك لأنه لم يجد العناية والمساعدة من قبل شيوخ المنطقة. واستلم حكم القبيلة فور وصوله، واستمر في حكمها إلى سنة ١٣٦١هـ، حيث انتقل إلى رحمة الله ودفن في قرية (العرمكي). ولم تقع في أيام حكمه حوادث تذكر.

واستلم حكم عبيدل بعد وفاته أخوه الشيخ عبدالرحمن العبيدلي. وفي بداية حكمه - سنة ١٣٦٢هـ - انتشر مرض الجدري في منطقة برفارس بأسرها، نتيجة للحرب العالمية الثانية التي وقعت في تلك الفترة، ومات بسبب هذا المرض خلق كثير. ويقدر عدد الذين ماتوا في منطقة عبيدل ثلاث مائة نسمة. وانتهى هذا الوباء في سنة ١٣٦٣هـ.

وحدثت في أيام حكمه معركةان بينه وبين بني حماد، سيأتي ذكرها في فصل الحوادث تحت رقم ٢٤ و ٢٥.

ولى أيام حكمه ابن أخيه الشيخ محمد بن الشيخ حسن على قرية (كوشند) نيابة عنه. ونتيجة لقوة سيطرة الحكومة المركزية في الفترة الأخيرة وضعف نفوذ شيوخ المنطقة، انتقل الشيخ عبدالرحمن بن عبدالله وابن أخيه الشيخ محمد بن حسن وعائلتهما ومعظم أفراد قبيلة عبيدل إلى إمارة الشارقة، وذلك في سنة ١٣٩٠هـ.

سكنوا المنطقة سنين عديدة، وكان لديهما الكثير من الأبل والغنم، كما كانا يزرعان منطقتي (الأبناو) و(جاه وحشي)، وسمي (جاه وحشي) بهذا الاسم لأن جاه كلمة فارسية تعني بالعربية بئر، وقد سقط فيه وحش يشبه النمر فسمي المكان بهذا الاسم.

وكان أكبر الأخوين اللذين سكن بجوارهما منصور بن عبيد العبيدلي يدعى أكبر وآخر يدعى عبدالحسين. وكان الأخوان مشهورين بالزهد والعبادة. وبعد قدوم منصور إلى ذلك المكان اجتمع حولهم جمع كبير من العرب، منهم آل يحيى الذين ينتمون إلى آل مرة من الجزيرة العربية

وضاق بهم المكان فأشاروا على منصور بن عبيد أن يختار لهم مكانا أكثر اتساعا يستقرون فيه، فاختار منصور مكانا مناسباً يسع الجميع وانتقلوا إليه. وبعد انتقالهم اتفق الجميع على أن يكون الأخوان أكبر وعبدالحسين أميرين عليهم. يحكم كل مهما سنة، فسمي المكان باسم (أميران) ثم تطور بعد ذلك إلى اسم (هميران).

ولم يكن للأخوين أولاد، عدا الأخ الأكبر (أكبر) الذي كان عنده بنت واحدة تزوجها عبيد بن منصور بن عبيد العبيدلي. وبعد شهر من الزواج توفي أكبر، ثم أنجبت ابنته ولداً لزوجها عبيد، أسمته أكبر الاسم أبيها.

وبعد سنة توفي عبدالحسين الأخ الثاني. ونظرا لعدم وجود أولاد للأخوين أكبر وعبدالحسين، فقد تولى حكم المنطقة بعدهما منصور بن عبيد العبيدلي. وبعد فترة من الزمن توفي منصور العبيدلي وحدث خلاف بين آل يحيى وبعض سكان (هميران) وبين عبيد بن منصور العبيدلي واتباعه. لذا انتقل عبيد بن منصور إلى مكان يسمى (الشيربر) أو (قلعة

التنك)، والتنك تعني بالعربية (وادي) أو (مضيق).

ومكثوا هناك سنين عديدة. توفي بعدها عبيد بن منصور مخلفا ولده أكبر الذي كان له ولدان هما عبدالحسين وسلطان. توفي أكبر في قلعة (التنك) مخلفا ابنه الأول عبدالحسين الذي كان له من الأولاد سلطان عبدالشيخ واسماعيل. وفي أيام عبد الحسين بن أكبر كثر سكان قلعة (التنك)، ودب بينهم الشجار فانتقل عبدالحسين وولده سلطان وعبدالشيخ ومن تبعهم إلى قلعة (أم الحكم)، الواقعة شمالي قرية (نخل خلفان) على قمة الجبل، وهي تبعد عن (نخل خلفان) مسافة ٥ كيلومترات. وللعلم فسلطان بن عبدالحسين هو الذي اتصل بالخان واستلم حكم منطقة عبيد بعد قتله للشيخ حسان، وقد سبق تفصيل ذلك.

أما اسماعيل بن عبدالحسين بن أكبر فبقي في قلعة (التنك) مع بعض أصحابه، ولم يرافق أباه إلى قلعة (أم الحكم). وتوفي في قلعة (التنك)، وكان له ولدان هما حمد وعبدالجبار وبقياً في قلعة (التنك) إلى أيام حكم الشيخ سلطان بن محمد بن سلطان بن عبدالحسين لقبيلة عبيدلي في (نخل خلفان)، حيث نقلهما الشيخ سلطان إلى جواره في القرية.

ثانياً:

انتقال فاضل بن حمود من (نخل خلفان) إلى (دهنومير):

ذكرنا سابقاً أن فاضل بن حمود عندما سكن مع ابن عمه حمد بن عبدالله (نخل خلفان) واتفق أفراد القبيلة على اختيار حمد بن عبدالله حاكماً لهم، لم يرض فاضل الذي كان هو يطمع في الحكم. لذلك انتقل إلى قرية (دهنومير).

انتقل فاضل إلى (دهنومير) وكان له ابن يسمى أحمد، ورزق فاضل في (دهنومير) بولدين هما محمد وعبدالله. توفي فاضل بتلك القرية كما توفي فيها ابنه محمد بعده ولم يكن له أولاد.

أما ابنه عبدالله فقد انتقل من القرية بعد وفاة والده إلى قرية (البهامة). وآل عبود سكان القرية حاليا من سلالته.

أما ابنه أحمد بن فاضل فكان له ولد يدعى عبدالله، وقد توفي عبدالله بعد وفاة والده أحمد وخلف ولدا يسمى سليمان الذي خلف بعد وفاته ولدا يسمى محمد، الذي كان له ثلاثة أبناء هم عبدالله وأحمد وحسين، ونتابع الحديث في هذا الفصل عن أبناء وأحفاد عبدالله وذلك لأن أحفاده هم الباقون لهذه الأيام، أما أبناء أخويه فلم يبق منهم أحد. فقد أنجب عبدالله ولدا أسماه فاضل، وكان لفاضل ستة عشر ولدا من ذكور وأناث.

انتقل فاضل وابناؤه من قرية (دهنومير) إلى مكان يسمى (شال بند) وسمي بعد ذلك (نخل فاضل)، وهو معروف بهذا الاسم لأيامنا هذه. وقد توفي معظم أولاد فاضل أيام حياته ولم يبق له إلا ولدين و بنت لابنه محمد. الولدان هما سليمان وأحمد. أما سليمان فقد أعدم من قبل الحكومة المركزية لأنه كان من قطاع الطرق ولم ينجب أولادا.

أما ابنه أحمد فأنجب ولدا يسمى يوسف، وهو يعيش الآن في دولة الكويت. أما ابنة فاضل آمنه، فقد تزوجت من أحد أفراد قبيلة آل علي وانتقلت معه إلى إمارة دبي. أما ابنة ابنه محمد - المسماة فاطمة - فقد تزوجت من أحد أفراد بني عمومته المدعو محمد يوسف من آل بو محمد الذين سكنوا وادي (حمد)، فأنجبت منه ولدا يدعى أحمد، وتوفي زوجها وابنها أحمد صغيرا، فتزوجت رجلا آخر من آل بو محمد سكان قرية (كوشند) يدعى عبدالله شمساه.

أما ابنها أحمد فبعد أن كبر وتوفيت والدته انتقل إلى جزيرة البحرين، وهو يعيش هناك إلى أيامنا هذه. وله من الأولاد يوسف ومحمد ومحمود.

ثالثا:

انتقال الشيخ حمد بن الشيخ أحمد بن الشيخ حمد من (نخل خلفان) إلى وادي (حمد):

انتقل حمد بن الشيخ أحمد العبيدلي من قرية (نخل خلفان) في أيام حكم أخيه الشيخ حسان لقبيلة عبيدل، وسكن مكانا يقع شرقي قرية (نخل خلفان) ويبعد عنها مسافة ٢٤ كيلومترا، وذلك رغبة منه في التوسع. وسمي المكان بعد ذلك بوادي (حمد) نسبة إليه. وكان له أثناء انتقاله ولد واحد يسمى سلطان، وقد رزق بوادي (حمد) - أيام إقامته هناك - بثلاثة من الأولاد هم حماد ويحيى ومحمد.

بعد فترة من الزمن انتقل سلطان بن حمد العبيدلي إلى قرية (الجبرية)، وكان له ولدان هما غريب وأحمد الذي يسمى احمدي تصغيرا. واستقر سلطان وعائلته في القرية فترة من الزمن توفي بعدها. وأنجب غريب ولدا يدعى صالح، وتوفي صالح وأنجب ولدا يدعى علي. أما أبناء أحمد بن سلطان فقد انتقلوا بعد فترة من الزمن إلى قرية (نخل جمال) التابعة لمنطقة البدو، واستقروا هناك ويدعون بآل بواحمدي.

أما علي بن صالح بن غريب فقد انتقل من (الجبرية) إلى قرية (العرمكي) أيام حكم محمد سلطان بن عبدالحسين، وعاش هناك وكان صاحب ثروة ومال، وله بساتين من النخيل والتي تسمى الآن (أم الشوك)، تقع جنوبي فسيل حسين حسن الواقعة شمال (العرمكي). وبقي بعائلته هناك

إلى أيام حكم الشيخ حمد اسماعيل لقبيلة عبيدل، حيث تمزقت القبيلة. وكان حاكم (العرمكي) آنذاك علي بن سلطان بن محمد بن سلطان بن عبد الحسين العبيدلي.

وبسبب الخلاف الذي نشب بينه وبين الشيخ علي بن سلطان، انتقل من (العرمكي) إلى قرية (نخل جمال) التابعة للبدو آنذاك. وبعد أن سكن (نخل جمال) مدة سنين انتقل حكم (العرمكي) للشيخ حمد اسماعيل الذي استرضى علي صالح غريب، وأعادته إلى قرية (العرمكي) وبعد سنة انتقل علي صالح إلى رحمة الله، وكان له ولد رضيع يدعى غريب الذي انتقلت به أمه بعد وفاة والده إلى قرية (نخل جمال)، التي نشأ فيها وتزوج إحدى بنات عمومته من آل مسعود الذين يصل نسبهم إلى غيث بن عبدالله بن عبيد العبيدلي. وأنجبت منه ولدا أسماه صالح على اسم جده صالح غريب. وعندما كبر صالح بن غريب تزوج أحد بنات عمومته من آل احمدي الذين يرجع نسبهم إلى أحمد بن سلطان بن حمد العبيدلي الذي انتقل من قرية (الجبرية) إلى قرية (نخل جمال). وأنجب صالح غريب ولداً أسماه غريب على اسم أبيه. وأنجب غريب والد أسماه يوسف. وأنجب يوسف ولدين هما صالح وغريب. وأنجب صالح ولدين هما يوسف وصالح. وأنجب غريب ولدين كذلك هما أحمد ومحمد.

وقد انتقل كل من يوسف صالح وأخوه صالح بن صالح وأولاد أحمد غريب ومحمد غريب إلى امارة الشارقة في الفترة الأخيرة وسكنوا هناك.

أما باقي أولاد حمد بن أحمد العبيدلي، وهم حماد ويحيى ومحمد فقد انتقلوا إلى قرية (كوشند) وسكنوا هناك. واعبيدل الذين يسكنون القرية من سلالتهم. وقد انتقل معظمهم إلى دولة الإمارات العربية المتحدة في الفترة الأخيرة.

رابعاً:

مصير زوجتي الشيخ حسان بن الشيخ أحمد:

عندما دام سلطان عبدالحسين حصن الشيخ حسان العبيدلي في قرية (نخل خلفان) وقتل الشيخ حسان على يد سلطان ورجاله، تمكنت زوجتا الشيخ حسان من الفرار من الحصن تحت ستار الظلام. ويذكر أن الشيخ حسان لم يكن له أولاد غير أن زوجته كانتا حابلتين. والزوجتان تدعى احدهما موزة بنت حسين بن حمد، والأخرى تدعى فاطمة بنت مصبح.

ونبدأ الحديث عن موزة حسين. بعد مداومة سلطان عبدالحسين ورجال الخان للحصن وبسبب قتل زوجها الشيخ حسان وأبيها حسين بن الشيخ حمد، وفرار اخوانها من القرية وعدم بقاء من يحميها. فرت هاربة من القرية، مستترة بالظلام واختفت عن الأنظار. فسترها الحي القيوم وحفظها بمعونته. فتوجهت إلى الشرق طالبة أختها زوجها الشيخ حمد الذي كان يسكن وادي حمد. وسارت موزة في تلك الجهة هائمة على وجهها في الصحاري، خائفة من أن يعرفها أحد، طالبة من الله أن يحميها. وكانت تختفي بالأشجار في النهار وتمشي بالليل لمدة ثلاثة أيام، تقتات أوراق الشجر وتشرب من البرك التي تجدها في الطريق.

وفي اليوم الرابع شاء القدر أن تصل إلى قرية تسمى (الرستمي)، وهي تابعة لقبيلة آل علي فسكنت بيت أحد سكان القرية، وبقيت هناك متخفية بصفتها خادمة. وقد ذكرنا أنها كانت حبلية من الشيخ حسان. فبعد أيام من استقرارها في القرية أنجبت ولداً أسمته سعيداً لسعادتها به. وبقيت موزة تربي ابنها في قرية (الرستمي) حتى اشتدت قواه. فبنى له ولأمه مسكناً في القرية. وفي هذه الفترة تعرف عليه الشيخ حمد بن الشيخ أحمد وزوجه إحدى بناته، وبقيت لديه فترة من الزمن لم تنجب له أولاداً، فتزوج إحدى بنات أحمد فاضل بن حمود الذي كان يسكن قرية (دهنومير) آنذاك.

فأنجبت له أربعة أولاد ذكور هم عبدالله وحمد وحسان وأحمد. وبعد أن كبر هؤلاء الأولاد الأربعة وتوفي والدهم سعيد بن الشيخ حسان، انتقلوا إلى قرية (شيره). وآل بوسعيد وآل بوحمد وآل بو أحمد سكان القرية من هؤلاء الأولاد.

أما زوجة الشيخ حسان الثانية ، التي تدعى فاطمة بنت مصبح فقد خرجت من القرية مسترة بالظلام، عند مهاجمة سلطان عبد الحسين ورجاله الحصن. حيث انتقلت من درب إلى درب متجهة إلى الغرب قاصدة قرية (بجراش) التي يسكنها اخوانها أولاد مصبح بن عبيد بن عبدالله بن حمود الذي ذكرنا سابقا أنه انتقل من قرية (نخل خلفان) إلى قرية (بجراش).

ومشت فاطمة طوال الليل ولكنها لم تصل قرية (بجراش)، فاخفتت في النهار بين الأشجار بواد يسمى (أبو القوائم)، وقد ذكرنا أنها كانت حبلى من الشيخ حسان، وكانت في تلك الأيام في آخر حملها. فاشتد عليها الطلق وقت الظهر وهي في مخبئها في ذلك الوادي تحت سدره هناك. ولم يكن عندها معين إلا الله سبحانه وتعالى، فسهل عليها وانجبت ولداً وصبرت على آلامها حتى غابت الشمس، عندها توجهت إلى قرية (بجراش) حاملة ولدها. فوصلت القرية بعد منتصف الليل وقصدت بيت أخيها عبدالله مصبح فأواها. وأجبر خاطرها، وسمت ولدها عبدالله ولقبته بأبي سدره، لأنها ولدت تحت السدره.

وبقيت فاطمة وابنها عبدالله بوسدره بن الشيخ حسان معززة مكرمة في حمى أخيها إلى أن بلغ ابنها خمس سنوات، حيث تزوجت من أحد أبناء عمومتها المدعو سلطان بن حمد من سكان (الجبرية) الذي ذكرنا سابقا أنه انتقل مع والده من قرية (نخل خلفان) إلى وادي (حمد) ثم إلى

(الجبرية) وبعد هذا الزواج انتقلت فاطمة مع ابنها عبدالله بوسدره إلى (الجبرية)، وبقيت هناك إلى أن بلغ عبدالله خمسة عشر سنة، إذ توفي في تلك السنة زوجها سلطان، وتوفيت هي بعده بسنة واحدة. وبقي ابنها عبدالله في القرية حتى أتم عشرين سنة، وتزوج إحدى بنات عمومته، وانتقل إلى قرية (الرستمي)، وانجبت له زوجته ابنين، حسن ومحمد.

وعاش عبدالله بوسدره في قرية (الرستمي) مدة طويلة من الزمن حتى بلغ من العمر ثمانين سنة، توفي بعدها وانتقل ابنه محمد إلى قرية (سكروه) وعاش هناك. ومن سلالة آل بوعبدالجبّار، أما حسن بن عبدالله بوسدره فقد بقي في قرية (الرستمي)، وكانت له بنت زوجها من أحد سكان (الرستمي). وآل بوسدره الموجودون في القرية هم من سلالة بنت عبدالله بوسدره.

وقد توفيت زوجة حسن عبدالله بوسدره بعد زواج ابنته، فانتقل إلى قرية (هميران) وتزوج هناك إحدى بنات عمومته من آل بويوسف، وعاش في القرية باقي أيام عمره وتوفي فيها. وله آثار باقية لآيامنا هذه، وهي عبارة عن بركتي ماء وبئر وأراض معروفة هناك.

- سلالة حكام قبيلة عبيدل:

١- من الشيخ عبدالرحمن العبيدلي إلى عبيد بن حمود كما يلي:
عبدالرحمن بن عبدالله بن محمد بن عبدالرسول بن سلطان بن عبد الحسين بن أكبر بن عبيد بن منصور بن عبيد بن حمود.

٢- من الشيخ حسان إلى عبيد بن حمود كما يلي:
حسان بن الشيخ أحمد بن الشيخ حمد بن عبدالله بن عبيد بن حمود.
انظر في الصفحة التالية شجرة عائلة حكام قبيلة عبيدل.

« الفصل الرابع »

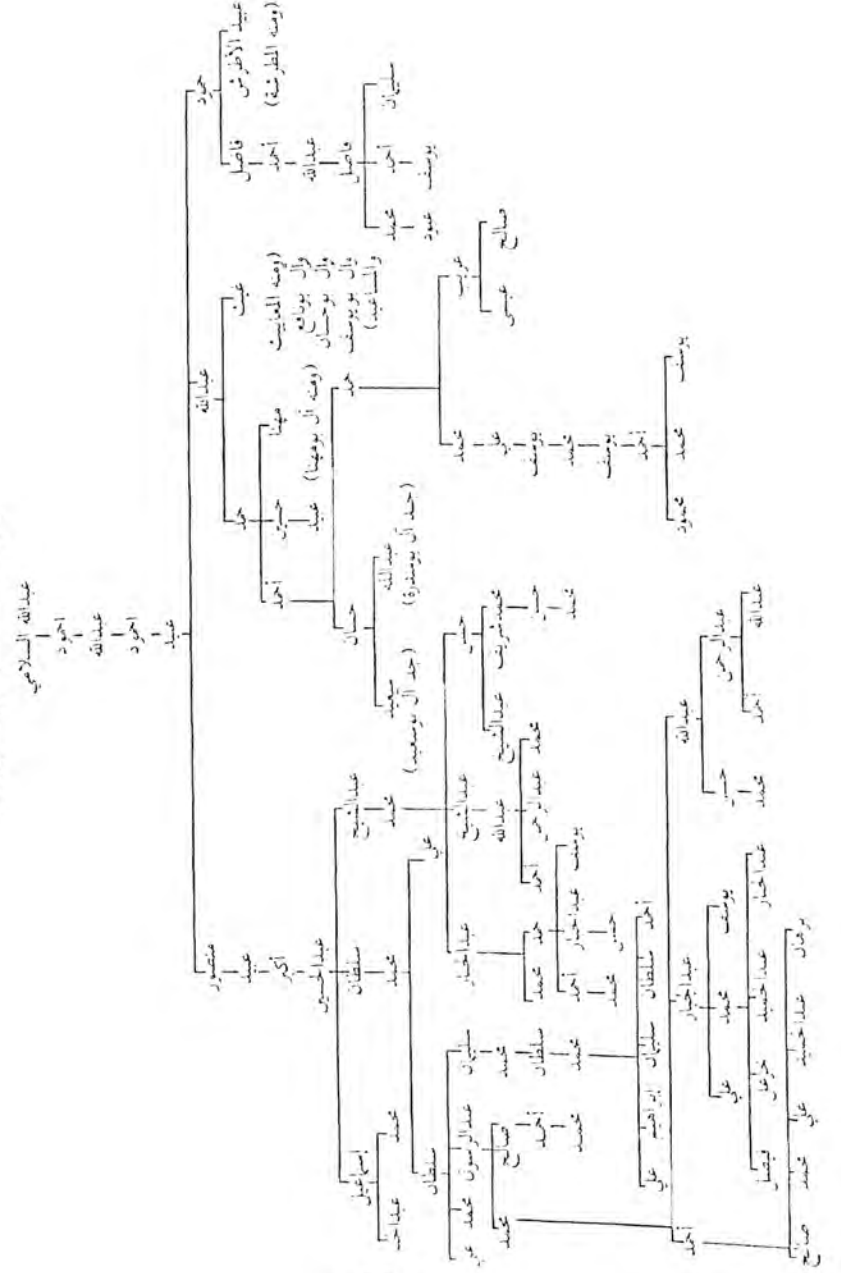
(الحوادث والمعارك التي جرت في منطقة عبيدل)

وقعت حوادث ومعارك عظيمة في منطقة عبيدل. وأجمل في هذا الفصل تلك الحوادث حتى يكون المطلع عليها على بينه مما جرى في المنطقة التي تخضع لنفوذ عبيدل.

١- سنة ١٢٥٧هـ^(١) تحرك سلطان عبدالحمين الذي كان يسكن قلعة (أم الحكيم) مع والده وخواصه وأتباعه، طالبا العون من خان بستك المدعو مصطفى خان بن أحمد خان العباسي في أيام حكم فرمائي ظل السلطنة لمنطقة (شيراز) والجنوب. فلبى مصطفى خان البستكي طلب سلطان عبدالحمين وزوده بخمسمائة من رجاله. وبعد وصول هذا المدد داهم سلطان عبدالحمين قرية (نخل خلفان) واحتل حصن الشيخ حسان ليلا، وقتله وعمه حسين بن حمد. كما قتل في هذه الحادثة سبعة أشخاص من رجال الشيخ حسان بما فيهم عمه وقتل أحد رجال الخان بالإضافة إلى ثلاثة من رجال سلطان عبد الحسين، وجرح كثير من الطرفين.

٢- سنة ١٢٦٧هـ^(٢) أغار بنو حماد أيام حكم الشيخ محمد سلطان عبدالحمين على قلعة (أم الحكيم) وكان سكانها أبناء عم الشيخ محمد سلطان وأتباعه. وسبب الغزو هو أن سكان القلعة كانوا يغيرون على مراعي قرية (مرباخ) التابعة لنسي حماد، ويأخذون مالديهم من

شجرة عائلة حكام قبيلة عبيدل



(١) وجدته مكتوبا بقلم ملا اسحاق على غلاف كتاب يسمى العمدة في علم الفقه.
 (٢) وجدت تاريخ الغارة منقوشا على حجر اساس أحد البيوت الخربة هناك بقلم نصيب بن مبارك، مع بيتين من الشعر قد سبق ذكرهما.

الحيوانات كالأبقار والأغنام والإبل. وجرت معركة كبيرة شرسة بين بني حماد وسكان قلعة (أم الحكم)، قتل فيها ثلاثون رجلا من كلا الطرفين. وغنم بنو حماد عددا كبيرا من الإبل. وكانت بداية المعركة في الثلث الأول من الليل، واستمرت إلى الفجر. وقبل طلوع الشمس انسحب كثير من رجال الطرفين. وعلى أثر هذه المعركة نقل الشيخ محمد سلطان العبيدلي بني عمومته وأتباعه من قلعة (أم الحكم) إلى قرية (نخل خلفان).

٣- سنة ١٢٧٨هـ^(١) أيام حكم سلطان محمد سلطان، أغار عبيدل على قرية (مرباخ) بقيادة عبدالجبار بن اسماعيل العبيدلي إنتقاما لغارة (أم الحكم). وكان ذلك في أواخر أيام حصاد الحنطة والشعير. وكانت الغارة ليلا على محاصيل الحنطة والشعير، التي كانت مجمعة في أكوام تسمى (الجواخين) أو (البيادر) فأحرقوها. وعلى أثر ذلك وقعت معركة بين الجانبين وقتل فيها عبدالجبار بن اسماعيل وأحد خدم بني حماد، وجرح آخرون من الطرفين.

٤- سنة ١٢٨٠هـ^(٢) أيام حكم سلطان محمد سلطان، وقعت معركة بين بني حماد وعبيدل بسبب قيام بعض أهالي (مرباخ) بقطع الحشائش في أرض عبيدل. ومكان المعركة شرقي قرية (نخل خلفان) بمسافة ثلاثة كيلومترات. وقتل في ساحة المعركة امرأة تدعى (نعيموه) إحدى خدم الشيخ سلطان. وسمي المكان باسمها (كودة نعيموه) وهو معروف

لهذه الأيام بهذا الاسم. والكودة هي أرض زراعية منخفضة.

٥- سنة ١٢٨١هـ^(١) أيام حكم سلطان محمد سلطان - كذلك - حدث اعتداء من قبل البدو - حكام قرية (نخيلوه) - على منطقة عبيدل في بستان للنخيل يسمى (الكوخة)، يقع غربي قرية (نخل خلفان) بمسافة ٤ كيلومترات. وقطعوا نخيل الكوخة، وفروا هاربين مدعين أن عبيدل نحروا ناقة من نوقهم. ولبعد المكان لم تتمكن عبيدل من ادراكهم.

٦- سنة ١٢٨٢هـ^(٢) يشارك سلطان محمد سلطان خان بستك المدعو مصطفى خان في معركة (بندر عباس)، التي وقعت بين الخان ورجال سلطنة مسقط. وكان رجال عبيدل الذي شاركوا في المعركة تحت إمرة محمد سلطان بن محمد سلطان العبيدلي.

٧- سنة ١٢٨٦هـ^(٣) بعد وفاة الشيخ سلطان محمد سلطان، طرد حمد اسماعيل، محمد عبدالرسول بن سلطان من الحكم، وتمزقت منطقة عبيدل على أثر ذلك إلى كتل صغيرة. فحكم محمد سلطان محمد قرية (هميران). وحكم علي سلطان محمد قري (العرمكي)، (بطيور)، (الرميلة). وحكم حمد اسماعيل قري (نخل خلفان)، (شيروه)، (كوشند)، (الجبرية)، (بجراش) و (علفدان).

١) وجدته مكتوبا في جدار مسجد الشيخ حمد، الخارب الواقع شمال قرية (نخل خلفان).
٢) تاريخ جهانكيرية ص: ٢٤٨.
٣) وجدته مكتوبا في مدخل حصن شيروه.

١) وجدته مكتوبا في جامع قرية (مرباخ) بقلم الشيخ عبدالله ملا حسين الرستاقى.
٢) وجدته مكتوبا على أحد أعمدة جامع قرية (نخل خلفان) بقلم ملا أحمد بن عبدالله.

٨- سنة ١٢٨٧هـ (١) أيام حكم حمد اسماعيل لقبيلة عبيدل، وبعد أن أمتنع عن دفع الضرائب للحكومة المركزية تحرك قوام الملك المدعو علي محمد خان حاكم (شيراز) والجنوب للإنتقام من الشيخ حمد اسماعيل. وعند وصوله إلى قرية (هميران)، توجه عن طريق (التنك) قاصدا قرية (نخل خلفان). وفي منتصف الطريق فوجيء برجال الشيخ حمد اسماعيل يتصدون له، فلم يستطع العبور فعاد برجاله إلى قرية (هميران)، وأرسل لخان بستك يستعينه للإنتقام من حمد اسماعيل حاكم قبيلة عبيدل. ووصل الخان ملبيا طلب قوام الملك وضم إلى رجاله رجالاً من بني حماد والمرازيق وبن بشر. ولكنه جاء من طريق آخر من الجهة الشرقية. وعند وصوله إلى مدخل (التنك) - من ناحية قرية (رستاق) التابعة لبني حماد - وجد حمد اسماعيل نفسه محاصرا بين قوى الخان من الشرق وقوى قوام الملك من الغرب، فتراجع إلى قلعة (أم الحكم) متحصنا بها.

بعدها اجتمع رجال الخان وقوام الملك ووصلوا إلى قرية (نخل خلفان). وفيها أمر قوام الملك بضرب قلعة (أم الحكم) بالمدفعية، حيث كان متحصنا بها الشيخ حمد اسماعيل. فانهزم حمد اسماعيل واختفى برجاله من القلعة ولم يجدوا له أثرا هناك. بعدها سلم قوام الملك حكم عبيدل للشيخ محمد عبدالرسول. وبعد عودة قوام الملك وخان بستك إلى بلديهما، خرج حمد اسماعيل برجاله وطرده محمد عبدالرسول ثانية واستلم حكم القبيلة.

(١) تاريخ جهانكيرية ص: ٢٨٠.

٩- سنة ١٢٩٦هـ (١) أغار الشيخ حمد اسماعيل على قرية (مرباخ) مقر حكم بني حماد بعد حلف جرى بينه وبين الشيخ المذكور بن جبارة شيخ بني خالد النصوريين، والشيخ محمد بن حسن شيخ آل علي. فحدثت معركة قتل فيها سبعة عشر رجلا من رجال الشيخ عبدالله محمد الاحميدي شيخ بني حماد، وجرح اثنان من رجال آل علي، وقتل رجل واحد من عبيدل. ونهبت أموال سكان قرية (مرباخ) من قبل رجال الشيخ حمد اسماعيل وحلفائه.

١٠- سنة ١٣٠٠هـ (٢) بعد وفاة الشيخ علي بن سلطان العبيدلي - والي قرية (العرمكي) من قبل الشيخ محمد عبدالرسول حاكم قبيلة عبيدل - تمرد سكان قرية (العرمكي) بتدبير من المدعو عبدالله سراج الرستاقى لفصل القرية عن منطقة عبيدل وضمها إلى منطقة بني حماد. ولكن الشيخ محمد عبدالرسول تدارك الأمر، وقبض على المدعو عبدالله سراج الذي مات في السجن أثناء التعذيب. وبذلك سيطر الشيخ محمد عبدالرسول على قرية (العرمكي) وولى عليها ابنه الشيخ عبدالله.

١١- سنة ١٣٠٨هـ (٣) قبض على الشيخ عبدالله بن محمد عبدالرسول العبيدلي، وعزل عن حكم منطقة عبيدل ككل. وذلك من قبل باقر خان الأشكناني، بتدبير من شيوخ بني حماد حكام قرية (المقام). وسلمت

(١) دليل الخليج - القسم التاريخي ٥ / ٢٩٦٦.

(٢) وجدته مكتوبا في مسجد قرية (بجراش) بقلم ملا عبدالله العبيدلي.

(٣) وجد ذلك مكتوبا في مخطوط خاطرات الشيخ عبدالله العبيدلي بخط يده ومعه بيتين من الشعر باللغة الفارسية وهما:

فلك برمن كينه غم نمودي * * جعل برکردنم همدم نمودي
بتاريخ هزار سيصد هشت * * تن هجرون كينه نمودي.

منطقة عبيدل لبني حماد عدا قرية (هميران) التي لم تستسلم لحكم باقر خان وبني حماد. وكان يحكمها آنذاك الشيخ عبد الجبار شقيق الشيخ عبدالله العبيدلي وذلك لقوة تحصيناتها، وجلادة رجالها الأشداء الأقوياء أصحاب الخبرة الطويلة في المعارك والمعروفين بالشجاعة. وبسبب ذلك كله لم يجرأ رجال الخان وبنو حماد على إرغامهم على الإستسلام. وبقيت قرية (هميران) القرية الوحيدة التي تخضع لحكم عبيدل.

أما بالنسبة للشيخ عبدالله العبيدلي - الذي قبض عليه - فقد أخذه الخان إلى (أشكنه) وسجنه هناك عدة أيام ثم أطلق سراحه. عندها توجه إلى (شيراز) ولاذ بأحد أصدقائه هناك.

هذا وثناء القدر في الأيام التي كان الشيخ عبدالله العبيدلي في (شيراز) أن يعزل قوام الملك من حكم (شيراز) وتوابعها. وعين مكانه شخص آخر يدعى شاه زاده عبدالحמיד عين الدولة الملقب (أتابكي). وكان ذلك سنة ١٣١٠هـ^(١) وعندما حكم شاه زاده أعلن للناس أن كل من كان مظلوما في عهد قوام الملك فعليه مراجعته ليرد عليه مظلمته.

فاغتم الشيخ عبدالله الفرصة وذهب إلى ديوان شاه زاده بصحبة رفيقه. وشكا له حاله في كونه عزل من حكم منطقتهم ظلما وعدوانا بأمر من قوام الملك وخان (أشكنه). وبعد سماع شاه زاده شكوى

عبدالله وتأيد الرجل الذي كان يرافقه، أصدر أمره السامي بتنصيب الشيخ عبدالله العبيدلي حاكما لقبيلة عبيدل. وكتب رسالة إلى خان بستك بذلك. وكان يحكم (بستك) آنذاك محمد تقي خان الملقب بصولة الممالك. وبعد وصول الشيخ عبدالله إلى (بستك)، رحب به الخان ولبي أمر شاه زاده، وأرسل مع الشيخ عبدالله أحد أعوانه مع بعض رجاله وسلمه منطقة عبيدل. وبذلك استرد الشيخ عبدالله منطقة عبيدل من بني حماد، واستمر حاكما عليها.

١٢- سنة ١٣٢٤هـ^(١) أغار بنو حماد على قرية (شيروه) طمعا في موقعها ورغبة منهم في ضمها إلى منطقتهم. ف وقعت معركة بينهم وبين الشيخ عبدالله محمد عبدالرسول حاكم عبيدل، وقد تمكن بنو حماد من احتلال القرية. عندها ذهب الشيخ أحمد بن الشيخ محمد عبدالرسول شقيق الشيخ عبدالله العبيدلي إلى (جارك)، واستنجد بالشيخ صالح حاكم قبيلة آل علي. فتوسط الشيخ صالح لدى خان بستك المدعو محمد تقي خان الملقب بسطوة الممالك، فأمر بني حماد بتسليم حكم قرية (شيروه) للشيخ أحمد بن محمد عبد الرسول.

١٣- سنة ١٣٢٤هـ^(٢) وقعت معركة بين عبيدل وبني حماد أيام حكم الشيخ عبدالله العبيدلي، في منطقة (سحول) و(فسيل عبدالله) وهي بساتين للنخيل. وسبب المعركة رغبة الشيخ عبدالله في احتلال قرية (نخل جمال) انتقاما من بني حماد لاحتلالهم قرية (شيروه). وقتل في هذه

(١) وجدته مكتوبا على أحد أعمدة مسجد (شيروه).

(٢) وجدته مكتوبا في مخطوط خاطرات الشيخ عبدالله بن محمد عبدالرسول بخط يده.

(١) تاريخ جهاتكبرية ص: ٣٠٤.

١٥- سنة ١٣٣٥هـ^(١) أغار الشيخ عبدالله العبيدلي حاكم قبيلة عبيدل - بمساعدة العجم الترك الذين استأجرهم لذلك - على قريتي (رستاق) و(القريشة) وحرقت منازلها. وحدثت معركة قتل فيها اثنان من أهل القرية، يدعى أحدهما أحمد حسن جمعه، والآخر سلوم، وجرح اثنان من العجم الترك.

١٦- سنة ١٣٣٦هـ^(٢) تعدى بنو حماد على منطقة عبيدل، وقطعوا ثمار نخيل قريتي (العرمكي) و (علفدان) في البساتين التالية: العرجه، نخل زيادين، أم الشوك، بوصلبه وفسيل ماعين.


١٧- سنة ١٣٣٧هـ^(٣) عم المنطقة وباء، وهو مرض الكوليرا الذي انتشر في المنطقة كلها بسبب الحرب العالمية الأولى. وسميت تلك السنة بسنة الرحمة، وذلك لانتقال الناس إلى رحمة الله حيث مات في منطقة عبيدل ما يقدر بسبعمائة نسمة من ذكر وأنثى وكبير وصغير.

١٨- سنة ١٣٤١هـ^(٤) أغار بنو حماد على قرية (شيرهه). ووقعت معركة بينهم وبين الشيخ أحمد بن محمد عبدالرسول حاكم القرية. فأحتل بنو حماد قرية (شيرهه) وطردوا الشيخ أحمد منها. وبعد سنة سلموها لخان بستك محمد تقي خان العباسي.

(١) وجدت ذلك مكتوبا في مخطوط خاطرات الشيخ عبدالله بن محمد عبدالرسول بخط يده.
(٢) المصدر السابق .
(٣) وجدته مكتوبا في جدار مدرسة نخل خلفان الشرعية.
(٤) وجدت ذلك مكتوبا في مخطوط خاطرات الشيخ عبدالله بن محمد عبدالرسول بخط يده.

المعركة رجل من أعوان الشيخ عبدالله يدعى (شهbaz) أو (بازوه). وانتهت هذه المعركة بعودة الطرفين إلى ديارهما.

١٤- سنة ١٣٣٢هـ^(١) ضربت قرية (شيرهه) بالمدفعية، وهدم حصنها من قبل سفينة بحرية تابعة لحكومة بريطانيا، على أثر مقتل بدر محمد أمين قنصل بريطانيا في مدينة (لنجة).



انظر صورة حصن قرية (شيرهه) أدناه.

(١) وجدته مكتوبا في مخطوط خاطرات الشيخ عبدالله بن محمد عبدالرسول بخط يده.

١٩- سنة ١٣٤٢هـ^(١) بسبب نهب عبيدل لأبقار وأغنام أهالي قرية (نخل جمال)، وقعت معركة بينهم وبين بني حماد في منطقة (الكويش) الواقعة بين قريتي (نخل جمال) و(علفدان). واسترد بنو حماد أبقارهم وحيواناتهم من عبيدل. وقتل في هذه المعركة من بني حماد رجل يدعى يوسف بوالفت، ومن عبيدل رجل يدعى عبدالله محمد سلطان.

٢٠- سنة ١٣٤٦هـ^(٢) اشترى الشيخ عبدالله محمد عبدالرسول قرية (شيره) من خان بستك محمد رضا خان، وولى عليها نيابة عنه أخاه الشيخ عبدالجبار.

٢١- سنة ١٣٤٩هـ^(٣) توفي الشيخ أحمد بن محمد عبدالرسول في المملكة العربية السعودية منطقة الأحساء عندما كان ذاهبا لأداء فريضة الحج.

٢٢- سنة ١٣٦٢هـ^(٤) نتيجة للحرب العالمية الثانية انتشر في المنطقة مرض الجدري. وماتت بسببه أعداد كبيرة من الناس. ويقدر الذين ماتوا في منطقة عبيدل بثلاثمائة نسمة تقريبا.

٢٣- سنة ١٣٦٣هـ احتل بنو حماد قرية (نخل خلفان) دون مقاومة.

٢٤- سنة ١٣٦٤هـ وقعت معركة بين بني حماد وعبيدل في قرية (نخل خلفان). بسبب احتلال بني حماد للقرية. وقتل في هذه المعركة رجل من بني حماد يدعى علي ماجد من سكان قرية (بيجرائيل)، وجرح منهم رجل يدعى الحاج خليل من خدم بني حماد. كما جرح رجل من عبيدل يدعى (متك) من سكان قرية (هميران). وكان ذلك أيام حكم الشيخ عبدالرحمن بن الشيخ عبدالله العبيدلي. وبقيت قرية (نخل خلفان) تحت حكم بني حماد لمدة سنة.

٢٥- سنة ١٣٦٥هـ^(١) دارت معركة بين عبيدل وبني حماد في قرية (كوشند)، وذلك بسبب مرابطة رجال بني حماد بامرة المدعو عبدالعزيز الكوكه، بأمر من الشيخ علي الحمادي حاكم منطقة البدو دارت على الطريق القادم من (جارك) المؤدي لقرية (كوشند). وذلك بهدف القضاء على الشيخ عبدالرحمن العبيدلي حاكم قبيلة عبيدل آنذاك، حيث كان قادما من (جارك) يرافقه ابن عمه ابراهيم بن أحمد محمد عبدالرسول وبعض رجاله وخدمه.

وقبل أن يصل الشيخ عبدالرحمن إلى قرية (كوشند) بكيلومتر واحد أثناء الليل، وعلى حين غفلة، أطلق عليهم النار من قبل رجال بني حماد المرابطين على الطريق.

ووقعت بينهم معركة قتل فيها ابراهيم بن الشيخ أحمد العبيدلي، وجرح الشيخ عبدالرحمن، فعاد برجاله إلى (جارك) ومنها - عن طريق البحر- ذهب إلى مدينة (الكابندية) محتميا بالشيخ ياسر بن مذكور

(١) كنت بنفسني على مقربة من الأحداث.

(١) المصدر السابق .
(٢) المصدر السابق .
(٣) المصدر السابق .
(٤) كنت بنفسني على مقربة من الأحداث .

« الباب السادس »

(بن بشر)

بن بشر من سكان نجد في الجزيرة العربية ينتمون إلى آل مرة، وهنا يلتقون مع آل علي^(١). انتقلوا إلى برفارس برئاسة كبير لهم مفلح بن بشر. وكان انتقلهم بصحبة آل علي سنة ١١٥٢هـ.

كان أول نزولهم بالمنطقة (رأس بستانه)، وبعد مضي فترة من الزمن انتقلوا إلى مكان يسمى اليوم (تاونه). كما كانوا تابعين لقبيلة آل علي، خاضعين لنفوذ الشيخ علي بن خلفان.

وبعد قتل الشيخ علي بن خلفان قتي سنة ١١٦٥هـ، انفصلوا عن قبيلة آل علي، واتخذوا لهم حاكما وهو ابن كبيرهم مفلح، يدعى محمد بن مفلح ودعي بالشيخ محمد. وكان رجلا غنيا ذا ثروة طائلة، فتح له مضييفا وأخذ ينفق من أمواله على القريب والبعيد ويلبي حاجات الطالبين.

لذلك التف حوله كثير من الناس، وأصبح بكرمه وأخلاقه محبوبا عند الجميع. لذلك تبع لحكمه أهالي قرى (نخل نمير)، (البهامنه)، (كنده) و (سيكنار).

واتخذ قرية (تاونه) مقرا لحكمه. وفي أيام حكمه ازدهرت البلاد وكثر سكانها، حيث هاجر إليها كثير من الناس منساقين لكرم وأخلاق الشيخ محمد بن مفلح البشري. وأصبحت قرية (تاونه) من القرى المهمة

(١) المنتخب ص: ٢١٩.

النصوري. وأتاب عنه علي قبيلة عبيد بن عمير الشيخ محمد أحمد صالح عبدالرسول. وبعد ثلاثة شهور رجع إلى قرية (العمكي) - مقر حكمه - عن طريق قرية (هميران) التي كان يحكمها ابن عمه الشيخ محمد عبدالجبار.

وبعد رجوعه من (الكابندية) تصالح مع بني حماد واشترى قرية (نخل خلفان). وانتقل إليها واتخذها مقرا للحكمه

وبهذه الحادثة ينتهي فصل الحوادث لقبيلة عبيد.



انظر صورة آخر حاكم لقبيلة عبيد، الشيخ عبدالرحمن بن عبيد الله محمد عبدالرسول

في المنطقة. واستمر الشيخ محمد بن مفلح في حكمه إلى سنة ١١٨٧هـ،
انتقل فيها إلى رحمة الله ودفن في قرية (تاونه).

وبعد وفاته استلم حكم المنطقة ابنه عبدالله بن محمد بن مفلح
البشري. وكان مقتديا بأبيه في الكرم والأخلاق النبيلة، بل فاق أباه في
ذلك. واستمر في حكمه إلى سنة ١٢١٩هـ، انتقل إلى رحمة الله ودفن في
قرية (تاونه).

وبعد وفاته استلم حكم المنطقة ابنه صالح. وكان الشيخ صالح بن
عبدالله متبعا سيرة أبيه وجده فيما اتصفا به من أخلاق وصفات، بالإضافة
إلى أنه كان مشهورا بالعدل وحب العلماء، والزهد والورع.

وفي أيامه هاجر إلى قرية (تاونه) الكثير من الأنصار سكان قرية
(كرمستج) الواقعة في منطقة الجنوب، وأكثرهم كانوا من أهل العلم. ومن
سلالتهم العالم الجليل المشهور بالزهد والتقوى المدعو الشيخ ابراهيم
السكرابي، الذي انتقل منها إلى قرية (سكروه). ومن سلالتهم أيضا ملا
يوسف بن أحمد، وملا قطب الدين سكان قرية (القريشة).

وفي أيام حكمه انضمت قرية (العلمي) إلى منطقتة، الأمر الذي أثار
غضب شيخ قبيلة آل علي لتوسع منطقة بن بشر. ولكنه لم يتمكن من عمل
شيء إزاء ذلك لحب الناس لبن بشر. واستمر الشيخ صالح بن عبدالله بن
محمد في حكم المنطقة إلى سنة ١٢٤٤هـ. انتقل فيها إلى رحمة الله ودفن
في قرية (تاونه). وبعد وفاته استلم حكم منطقة بن بشر مكانه ابنه عبدالله
وكان الشيخ عبدالله تابعا سيرة أبيه وأجداده، بالإضافة لاشتهاره بالشجاعة
والبلاغة. وكان محبوبا عند بني قومه وأفراد عشيرته. كما كان الشيخ
عبدالله بن صالح البشري صديقا حميما للشيخ سلطان القاسمي حاكم

الشارقة .

وفي أيام حكمه سنة ١٢٤٨هـ، حدث حادث بينه وبين حاكم قبيلة آل
علي المدعو أحمد عبدالله. وتفصيل هذا الحادث كما يلي:

في هذه السنة تقدم شيخ آل علي إلى شيخ بن بشر - عبدالله بن
صالح - بطلب يد أخته ولكن رفض الشيخ عبدالله البشري طلب شيخ آل
علي، وكان الرد بطريقة أثارت غضب حاكم آل علي حيث رد على طلبه
قائلا: لو كان عندي خادمة لم أزوجها لك. وبسبب هذا الرد من شيخ بن
بشر أقسم شيخ آل علي بأن يأخذ أخته بالقوة. لذا جمع الرجال وأعد
العدة للهجوم على قرية (تاونه)، لكنه قبل وصوله للقرية صدم بقوة أكبر
من قوته ورجال أقوى من رجاله، وهم بن بشر بقيادة شيخهم عبدالله بن
صالح. فباء بالفشل ورجع مهزوما من المعركة بعد ما قتل من رجاله جمع
كبير.

وفي سنة ١٢٥٠هـ جاء إلى قرية (تاونه) الشيخ سلطان بن صقر
القاسمي - حاكم الشارقة - وطلب يد أخت الشيخ عبدالله بن صالح -
شيخ قبيلة بن بشر- فوافقته على طلبه وتم زواج الشيخ سلطان بن صقر من
أخت عبدالله بن صالح شيخ بن بشر.

وفي سنة ١٢٥١هـ^(١). هاجم شيخ آل علي قرية (نخل نمير) التابعة
لبن بشر. وبعد معارك دامية احتل القرية. وعندما سمع الشيخ سلطان بن
صقر - حاكم الشارقة - باعتداء آل علي على صهره شيخ بن بشر، طلب
من المعتمد البريطاني التدخل في هذا الحادث، وانتزاع قرية (نخل نمير)
من آل علي وتسليمها لبن بشر، أو السماح له بالتدخل لفعل ذلك.

(١) وجدته مكتوبا في مسجد قرية (تاونه).

لكن المعتمد البريطاني رد على الشيخ سلطان بن صقر القاسمي بأن هذا يعتبر تدخلا في شئون الحكومة الإيرانية، حيث أن الطرفين المتنازعين تابعين لسلطة إيران. وقد أثار هذا الرد غضب الشيخ سلطان بن صقر على المعتمد البريطاني^(١). ونتيجة لاستيلاء آل علي على قرية (نخل نمير) توجه الشيخ عبدالله بن صالح إلى خان بستك. وبواسطته بعد ستة شهور من الإحتلال أعيدت القرية إلى بن بشر. واستمر حكم الشيخ عبدالله بن صالح للمنطقة إلى سنة ١٢٧٢هـ. وفيها انتقل إلى رحمة الله ودفن في قرية (تاونه).

وبعد وفاته استلم حكم المنطقة ابنه الشيخ صالح بن عبدالله بن صالح. وكانت سيرته حسنة مجبا للسلم، وفي أيام حكمه نقل مقر حكمه من قرية (تاونه) إلى قرية (نخل نمير)، واستقر هناك بعائلته. ولم تحدث في أيام حكمه حوادث تذكر لكونه مجبا للسلم. انتقل إلى رحمة الله سنة ١٢٩٣هـ، في قرية (نخل نمير) ودفن هناك.

بعد وفاته استلم حكم المنطقة ابنه أرحمه. وكان الشيخ أرحمه بن صالح رجلا كريما زكي الأخلاق سيرته مثل أبيه، مجبا للسلم، مجبا من جميع أفراد القبيلة. استمر في حكمه إلى سنة ١٣١٧هـ، فيها انتقل إلى رحمة الله في قرية (تاونه) ودفن فيها.

وبعد وفاته استلم حكم المنطقة ابنه محمد بن أرحمه، وكان الشيخ محمد بن أرحمه يماثل أباه في سيرته، متحليا بالحلم والأخلاق الحسنة، معروفا بالصلاح وطيب النفس. ونتيجة لقلّة موارد قرية (تاونه) وكثرة

(١) دليل الخليج - القسم التاريخي ٥ / ٢٨٦١ .

موارد منطقة آل علي، تفرق سكان قرية (تاونه) في أواخر حكم الشيخ محمد بن أرحمه البشري. فانتقل بعضهم إلى قريتي (سكروه) و (القريشة) وجزيرة (قيس)، وبعضهم الآخر انتقل إلى خورفكان التابعة لإمارة الشارقة الواقعة على ساحل خليج عمان. كما انتقل بعضهم إلى إمارة قطر. ولم يبق في القرية الا القليل من السكان. واستمر في حكم المنطقة إلى سنة ١٣٤٨هـ، انتقل فيها إلى رحمة الله في قرية (تاونه) ودفن هناك. وكان له من الأولاد ثلاثة هم غضبان وعبدالرحمن وأحمد.

حكم المنطقة بعد وفاته ابنه غضبان. وكان مقر حكمه قرية (نخل نمير). أما ابنه أحمد فحكم قرية (تاونه) بولاية من أخيه غضبان. أما عبدالرحمن فكان مساعدا لأخيه غضبان في حكمه.

وفي سنة ١٣٥٠هـ، توفي أحمد بن الشيخ محمد في قرية (تاونه)، وكان له ولد يدعى محمد، كما كانت زوجته حبلى فولدت بعد وفاته ولدا سمي باسم أبيه أحمد. وبعد وفاة الشيخ أحمد بن محمد البشري تولى حكم قرية (تاونه) - بولاية من أخيه غضبان - الشيخ عبدالرحمن بن محمد البشري .

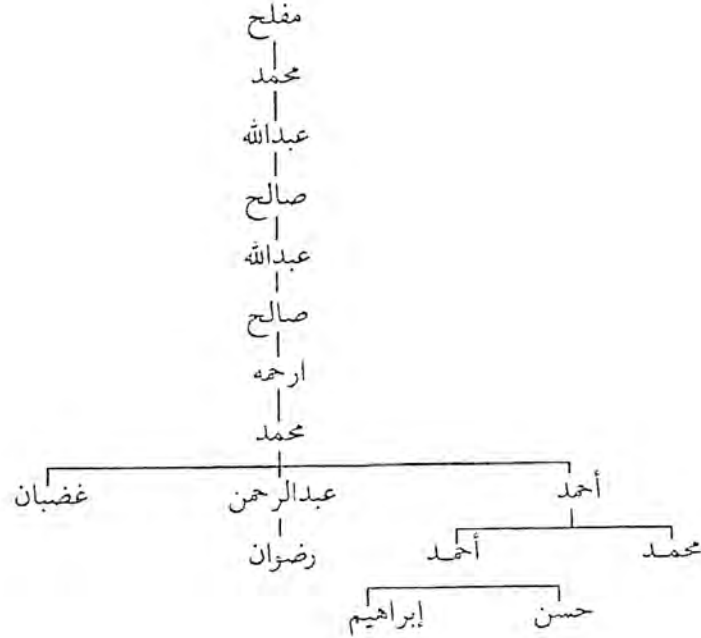
وفي أواخر حكم الشيخ غضبان لقبيلة بن بشر، سيطر آل علي على قريتي (كنده) و (سيكنار) وذلك لضعف حكام بن بشر.

واستمر الشيخ غضبان في حكم المنطقة إلى سنة ١٣٦٠هـ. وعندما كان يدرّب حصانا له سقط من فوقه، وأدى ذلك لوفاته، ودفن في قرية (نخل نمير).

واستلم حكم المنطقة بعد وفاته أخوه الشيخ عبدالرحمن. وولى مكانه على قرية (تاونه) أبنا أخيه محمد أحمد. واستمر الشيخ عبدالرحمن في حكم المنطقة إلى سنة ١٣٨٦هـ، حيث انتقل إلى امارة الشارقة، واستقر هناك بعائلته، وتوفي فيها سنة ١٤٠٢هـ. وله ولد يدعى رضوان.

أما سلالة بن بشر من الشيخ عبدالرحمن إلى مفلح بن بشر كما يلي:
عبدالرحمن بن محمد بن ارحمه بن صالح بن عبدالله بن صالح بن عبدالله بن محمد بن مفلح بن بشر.

انظر الصفحة التالية شجرة عائلة حكام قبيلة بن بشر.



« الباب السابع »

(آل علي)

آل علي هم سكان نجد في الجزيرة العربية أصلاً. انتشروا من نجد في شتى أنحاء الجزيرة العربية . فمنهم من سكن سلطنة عمان وهم معروفون ببني علي والغافريين وببني بو علي وآل علي. ومنهم من سكن إمارة قطر ويدعون بآل غانم وآل هتمي وآل بن طريف وآل عميريين وآل مقبل وآل بن درباس. ومنهم من سكن جزيرة البحرين ويدعون بآل مقبل وآل غانم وآل لحدان وآل معاضيد وآل سلامة وآل بوشبوق. ومنهم من سكن الكويت ويدعون بآل علي وآل مفلح. والكثير منهم في نجد، ومنهم من أنتقل إلى برفارس^(١) الساحل الشرقي للخليج ويدعون بآل علي وبن بشر. وجميع أفضاد وبطون آل علي ينتمون إلى يام بن جشم بن جبران بن نوف بن حمدان^(٢).

أما قبيلة آل علي التي سكنت برفارس فهي بطن من بني عمرو بن سبيع بن مصعب بن معاوية بن كثير من مالك بن مرة بن يام^(٣).

وأسباب وكيفية انتقالهم إلى برفارس كما يلي:

انتقل قسم من آل علي إلى برفارس بسبب الخصام الذي جرى بينهم وبين بني عمهم العجمان ورافقهم بن بشر من نجد عن طريق القطف بالسفن الشراعية، التي هي الوسيلة الموجودة آنذاك برئاسة المدعو علي بن

١) دليل الخليج - القسم الجغرافي ١ / ٨٢ - ٨٧ .
٢) المنتخب ٢١٤ - ٤١٩ .
٣) المنتخب ص : ٢١٤ .

خلفان. ونزلوا - بعد اجتيازهم مياه الخليج - مكانا على الساحل يسمى الآن (رأس بستانه)، وهو يقع جنوب قرية (دوان) مسافة ٧ كيلومترات. وغربي قرية (بستانه) بمسافة ٩ كيلومترات. واستقروا هناك وبنوا لهم مساكن شبيهة بالأكواخ من سعف النخيل وبعض الأشجار التي تدعى عند أهل المنطقة باسم (الرغل) أو (الزايوه)، واحاطوها بالأشجار، كما أقاموا بيوتا لهم من الشعر، حيث جلبوها معهم من نجد. وكان عندهم كثير من الإبل والخيول والغنم. وكان انتقالهم سنة ١١٥٢هـ.

وبعد استقرارهم في (رأس بستانه) مدة سنة انتقل الجزء الأكبر من آل علي إلى مكان يدعى الآن (دوان الشرقية)، وبنوا لهم هناك مساكن من الأحجار والطين.

أما بنو عمهم بن بشر فقد انتقلوا من (رأس بستانه) وسكنوا مكانا يدعى الآن قرية (تاونه) وقد سبق ذكر ذلك.

وبعد ثلاث سنوات انتقل معظم آل علي بصحبة كبيرهم علي بن خلفان من قرية (دوان) إلى مكان يسمى اليوم قرية (جارك) واستقروا هناك. أما أهل الابل والأعنام الكثيرة منهم، فقد أقاموا في (رأس بساته) بسبب توفر المرعى لحيواناتهم.

وبعد استقرار القسم الأكبر من آل علي في قرية (جارك)، انتخبوا علي بن خلفان ليكون شيخا عليهم، وقد وافقهم على ذلك جميع سكان (جارك) وما حولها من القرى التابعة لها في المنطقة، وقد كان يحكم (جارك) وما حولها آل مصباح الذين ينتمون إلى آل دستور.

وأسباب اختيار الشيخ علي بن خلفان حاكما لقرية (جارك) وما حولها وموافقة أهلها على ذلك هي:

- ١- عدم كفاءة آل مصباح لحكم المنطقة وإدارة شؤونها.
- ٢- توفر صفات الشجاعة والكرم والأخلاق النبيلة في شخصية الشيخ علي بن خلفان.
- ٣- كثرة أتباع الشيخ علي من آل علي المنتقلين إلى قرية (جارك)، وبني عمهم سكان قرية (تاونه).

ولهذه الأسباب أصبح الشيخ علي بن خلفان حاكما عاما لمنطقة آل علي التي اتسعت في أيام حكمه لتشمل المناطق التالية: جزيرة (قيس)، قرية (بلعسكر)، قرية (دوان الشرقية) و (رأس بستانه) التي انضمت إلى منطقة آل علي لظروف مختلفة. وعند هجرة المرازيق إلى برفارس دارت معركة بين آل علي والمرازيق، وعلى اثر هذه المعركة قتل الكثير من آل علي - سكان قرية (بستانه) - وانتقل الناجون منهم إلى قرية (دوان الشرقية) واستقروا هناك.

وفي سنة ١١٦٥هـ اتفق نصير خان حاكم منطقة (الار) مع الشيخ علي بن خلفان على مهاجمة مدينة (بستك)، وذلك بسبب العداء القائم بين نصير خان اللاري ومحمد خان البستكي. ووافق الشيخ علي بن خلفان على ذلك. عندها زود نصير خان اللاري الشيخ علي بن خلفان - شيخ آل علي - بخمسمائة من رجاله وما يحتاج اليه من السلاح والمؤن، ووجهه إلى (بستك) لاحتلالها والقبض على محمد خان. وعندما وصل الشيخ علي بن خلفان إلى مدينة (بستك). وجدها محصنة من كل الجهات، ولم يستطع أداء مهمته. لذلك تمركز برجاله في الجبل الواقع بين (بستك) وقرية

(هرنك) لتحين له الفرصة لمهاجمة (بستك). ولكنه فوجيء على حين غفلة بهجوم رجال خان بستك بقيادة حسن خان. ودارت بينهم معارك ضارية كثر فيها القتل من الجانبين، وفي نهاية المعركة قتل الشيخ علي بن خلفان. وذلك في سنة ١١٦٥هـ^(١) وكان له من الأولاد ثلاثة: حسن وطريف وأحمد.

- وبعد مقتل الشيخ علي بن خلفان أصبح حكم منطقة آل علي كما يلي:
- ١- حكم (جارك) وتوابعها - بانتخاب أهل المنطقة - ابنه الشيخ حسن بن الشيخ علي بن خلفان.
 - ٢- حكم قرية (تاونه) وتوابعها (نخل نمير) و (البهامنه) بن بشر بنو عم آل علي. وقد سبق ذكر ذلك.
 - ٣- حكم الشيخ طريف بن علي بن خلفان - بعد مقتل أبيه - جزيرة (قيس)، وانفصل بحكمها عن أخيه الشيخ حسن. واستقر في حكم الجزيرة مدة من الزمن. وبعد وفاته حكم الجزيرة ابنه الشيخ عيسى بن طريف مدة من الزمن. واستمر في حكمه حتى أيام حكم الشيخ جبارة بن محمد النصوري لقبيلة بني خالد. وعلى أثر الخلاف الذي وقع بينه وبين الشيخ جبارة بن محمد، انتقل عيسى بن طريف إلى امارة قطر مع عائلته سنة ١٢٥٨هـ^(٢)، واستقر هناك وعاد حكم الجزيرة إلى منطقة (جارك).

وبعد اختيار الشيخ حسن بن علي بن خلفان حاكما لمنطقة (جارك) من قبل أهالي المنطقة تولى حكم قبيلة آل علي خلفا لأبيه. وكان يساعده

(١) دليل الخليج - القسم التاريخي ٢٨٦١/٥، وتاريخ جهانكيرية ص: ١٢٢.
(٢) دليل الخليج - القسم التاريخي ١٢١٣/٣ ج٣.

في حكم المنطقة أخوه الشيخ أحمد بن علي بن خلفان.

وفي حكمه سنة ١١٩٤هـ، قام بمساعدة الشيخ صقر ارحمه الأحرمي - شيخ قرية (اعملوه) - بنهب وحرق قرية (الطاهرية) مقر حكم بني خالد النصوريين القسم الغربي^(١) واستمر الشيخ حسن في حكم المنطقة إلى سنة ١٢٠٧هـ، حيث انتقل إلى رحمة الله في قرية (جارك) ودفن هناك^(٢).

واستلم حكم منطقة آل علي بعده بالانتخاب ابن أخيه الشيخ عبدالله بن أحمد بن الشيخ علي بن علي خلفان.

وكان الشيخ عبدالله رجلا موصوفا بالشجاعة وقوة البأس وعدم المبالاة. وقد خافه جميع أفراد قبيلته، وكان مكروها من الجميع.

وفي أيام حكمه استولى على سفينة بريطانية في جزيرة (قيس) تسمى (أحمد شاه)، وبعد أن نهب جميع ما فيها من الأموال حرقها. وذلك في سنة ١٢٢٩هـ^(٣) بمساعدة من ابن عمه عيسى بن طريف حاكم جزيرة (قيس). وفي سنة ١٢٣٦هـ - أيام حكمه - أحرقت بعض القوارب والسفن الشراعية التابعة لآل علي في مرسى (جارك) من قبل إحدى القطع البحرية البريطانية، انتقاما لحرق السفينة (احمد شاه) في جزيرة (قيس). وفي أيام حكمه أغار على قريتي (حسينه) و(راولوه) التابعتين للمرازيق.

(١) دليل الخليج - القسم التاريخي ٥ / ٢٦٩٦ ج٥.

(٢) وجدته مكتوبا في مسجد (تاونه) بقلم امام المسجد الذي كان يسمى ملا اسحاق الانصاري.

(٣) دليل الخليج - القسم التاريخي ٥ / ٢٧٩٧ ج٥.

وعلى أثر شكاوى قبيلة المرازيق، ونهب وحرق السفينة البريطانية، وارضاء للمعتمد البريطاني المقيم في مدينة (بوشهر)، تم عزل الشيخ عبدالله بن أحمد بن علي خلفان من حكم منطقة آل علي من قبل الشيخ جبارة بن محمد النصوري. وذلك في سنة ١٢٣٧هـ^(١).

وبعد عزل الشيخ عبدالله بن أحمد بن علي من حكم قبيلة آل علي، نصب - بموافقة جميع أفراد القبيلة - الشيخ أحمد بن عبدالله بن حسن - ابن عم الشيخ عبدالله بن أحمد - حاكما لادارة شئون قبيلة آل علي. وكان الشيخ أحمد بن عبدالله رجلا شجاعا شديدا في حكمه، معروفا بالكرم وحسن السياسة. وكان الصديق الحميم لبني خالد النصوريين، وكان لا يحرك ساكنا الا بمشورة الشيخ جبارة بن محمد. وبالرغم من شدته في الحكم، الا أنه كان مشهورا بحسن الأخلاق.

وفي أيام حكمه أغار مرتين على بني عمه بن بشر. الأولى في قرية (تاونه) بسبب الخلاف الذي وقع بينهما، والثاني في قرية (نخل نمير). وعلى أثر هذه الغارة جرت بينهما معركة قتل وجرح فيها أفراد من الطرفين. وفي النهاية أحتل قرية (نخل نمير) وطرد بن بشر منها. وقد سبق ذكر ذلك.

وبعد هذه الحادثة ازدهرت البلاد ونمت التجارة وكثرت الخيرات، وساد الأمان وارتاح أفراد القبيلة. واستمر الشيخ أحمد بن عبدالله بن حسن آل علي في حكم المنطقة إلى سنة ١٢٥٧هـ، وفي هذه السنة انتقل إلى

(١) دليل الخليج - القسم التاريخي ٥ / ٢٧٩٧ - ٢٧٩٨.

رحمة الله ودفن في قرية (جارك) (١).

وفي أيام حكمه جرى حلف بينه وبين الشيخين المذكورين. ونتيجة لهذا الحلف في سنة ١٢٩٦هـ أغار على بني حماد في قرية (مرباخ) ونهب أموال أهالي القرية (١).

وفي سنة ١٢٩٧هـ أبعده من (جارك) إلى جزيرة (قيس) من قبل الحكومة المركزية. وذلك بسبب اتهامه بتهريب عبدالله مصباح من سجن الحكومة (٢). وفي نفس السنة عاد إلى (جارك) واستمر في حكمها. وفي سنة ١٣٠٠هـ حدثت معركة بينه وبين حاكم لنجة المدعو الشيخ يوسف القاسمي، حيث كان الشيخ محمد بن حسن يهدف إلى احتلال مدينة (لنجة) (٣).

وفي سنة ١٣٠١هـ انتقل إلى رحمة الله في قرية (جارك) ودفن هناك (٤). وبعد وفاته استلم حكم منطقة آل علي ابن عمه الشيخ صالح بن محمد بن صالح بن حسن بن عبدالله بن حسن بن علي بن خلفان آل علي (٥) وكان الشيخ صالح رجلاً مؤمناً مشهوراً بالتقوى والصلاح. وقد آخى بين قبائل آل علي وبني حماد وعبيدل والمرازيق. وأنهى بحكمته وحسن سياسته الأحقاد والعداوات التي كانت بينهم. وأحبه الجميع بعد أن صاهرهم بتزويجهم من بناته، وبذلك انتهت المعارك والمناوشات التي كانت بينهم. واستمر في حكمه إلى سنة ١٣٤٠هـ، حيث انتقل إلى رحمة الله في قرية

وبعد وفاته تولى حكم المنطقة ابنه الشيخ عبدالله بن أحمد بن عبدالله بن حسن آل علي وكان الشيخ عبدالله رجلاً مسالماً لا يحب الفتن، مشهوراً بالتقوى والصلاح، وكان يضرب به المثل في الكرم والأخلاق النبيلة. ولم تحدث أية حادثة تذكر في أيام حكمه، غير انتقال ابن عمه عيسى بن طريف من جزيرة (قيس) مع عائلته إلى إمارة قطر، وذلك في أول حكمه سنة ١٢٥٨هـ (٢)، بسبب الخلاف الذي وقع بين ابن عمه عيسى بن طريف والشيخ جبارة بن محمد النصورى شيخ بني خالد. وبقي حاكماً لقبيلة آل علي إلى سنة ١٢٦٣هـ، وكانت مدة حكمه ست سنوات، وفي هذه السنة سلم حكم المنطقة - حسب رغبة أفراد القبيلة إلى ابن أخيه الشيخ محمد بن حسن بن أحمد بن عبدالله بن حسن بن علي بن خلفان آل علي.

وقد حظى الشيخ محمد بن حسن برضا جميع أفراد قبيلة آل علي بحكمه للمنطقة. وكان يجب الناس محبة الأب والأبن. وخضع الجميع لأوامره حيث أنه كان باهراً في الشجاعة والسياسة والكرم والأخلاق. بالإضافة إلى ذلك كان متحلياً بالتقوى والورع، وكان كثير الأعوان والأصدقاء من شتى القبائل في برفارس، وشيوخ قبائل البر الغربي من الخليج، حيث أنه كان ذا شخصية بارزة. ومن أكبر أصدقائه الشيخ المذكور النصورى - حاكم منطقة بني خالد - والشيخ حمد اسماعيل حاكم منطقة عبيدل.

- (١) دليل الخليج - القسم التاريخي ٢٩٦٦/٥ .
(٢) دليل الخليج - القسم التاريخي ٢٩٦٧/٥ .
(٣) دليل الخليج - القسم التاريخي ٢٩٦٩/٥ .
(٤) وجدت تاريخ وفاته في مخطوط مذكرات الشيخ محمد عبدالعزيز .
(٥) دليل الخليج - القسم الجغرافي ٢٣٢٩/٧ .

- (١) وجدته مكتوباً في كتاب قديم يسمى العرائس كان عند الحاج أحمد بومبايد أحد أعيان قرية جارك
(٢) دليل الخليج - القسم التاريخي ١٢١٣/٣ ج ٣.

(جارك) ودفن هناك (١).

وبعد وفاته استلم حكم المنطقة ابنه الشيخ محمد بن صالح آل علي. وكان يساعده في حكم المنطقة أخوه الشيخ عبدالله بن صالح إلى سنة ١٣٥٠هـ، حيث انتقل أخوه الشيخ عبدالله إلى جزيرة (قيس) بعائلته واستقر هناك يحكم الجزيرة بولاية من أخيه الشيخ محمد.

وفي سنة ١٣٩٥هـ ترك حكم منطقة آل علي لابنه الشيخ حسن، وانتقل إلى دولة الإمارات العربية المتحدة وسكن في عاصمتها أبوظبي، واستقر هناك.

أما الشيخ حسن بن الشيخ محمد آل علي، فقد حكم منطقة آل علي بعد انتقال والده لمدة سنة. وفي سنة ١٣٩٦هـ انتقل إلى الإمارات العربية المتحدة ملتحقاً بأبيه، وسكن إمارة الشارقة واستقر هناك هو وعائلته وجمع كبير من آل علي الذين انتقلوا معه ومع أبيه من قبله.

أما سلالة شيوخ آل علي من الشيخ حسن بن محمد آل علي بن خلفان كما يلي:

الشيخ حسن بن محمد بن صالح بن محمد بن صالح بن حسن بن عبدالله بن حسن بن علي بن خلفان آل علي.

انظر في الصفحة التالية حصن حكام قبيلة آل علي بقرية جارك ثم في الصفحة التالية شجرة عائلة حكام قبيلة آل علي.

(١) وجدته مكتوبا في مسجد الجامع بقرية (جارك) الواقع غربي الحصن.

(٢٥٣)

(حصن حكام قبيلة آل علي بقرية جارك)

(٢٥٤)

الخليج العربي، شرقي جبل يسمى (اليارد)، وتبعد عنه مسافة ٧ كيلومترات تقريبا. أما سليمان بن مطر بن راشد وبعض أفراد قبيلة المرازيق فقد بقوا في قرية (دوان).

وعندما استقر المرازيق في قرية (مغوه)، اتفقوا جميعا على أن يكون كبيرهم راشد بن مطر حاكما عليهم، يدير شؤونهم. ومن تلك الأيام أصبح يدعى بالشيخ راشد المرزوقي.

وفي نفس السنة لما علم خان بستك بقدوم المرازيق إلى برفارس، جاء إلى قرية (مغوه) فاستقبله الشيخ راشد بن مطر وحياه وأكرم ضيافته. عندها فوض إليه خان بستك حكم جزيرة (فرور) والقرى المجاورة لقرية (مغوه) وهي كما يلي:
قرية (دوان الغربية)، قرية (حسنة)، قرية (راولوه)، قرية (كندران)، قرية (سوروه)، قرية (عرمك)، قرية (جفر مسلم) وقرية (كورستون).

وفي أيام حكمه أغار على آل علي في (رأس بستانه)، وجرت بينهما معارك ضارية، وقتلت أعداد كبيرة من الجانبين. وبعد هذه الحادثة احتل قرية (بستانه) وضمها إلى منطقتة.

واستمر الشيخ راشد بن مطر في حكم قبيلة المرازيق إلى سنة ١١٩٢هـ، فيها انتقل إلى رحمة الله ودفن في قرية (مغوه).

وبعد وفاته استلم حكم منطقة المرازيق ابنه سليمان. وكان الشيخ سليمان بن راشد مشهورا بالأخلاق الحسنة والكرم والعدالة. ونقل ابن عمه سلطان بن سليمان من قرية (دوان الغربية) إلى قرية (جفر مسلم)، وأسند إليه حكم المنطقة الشمالية بولاية منه.

وفي أيام حكم الشيخ سليمان بن راشد سنة ١٢٠٢هـ، جرت معركة بينه وبين القواسم على جزيرة (سرى)، وتدخل خان بستك -المدعو هادي خان^(١)- وأصلح بينهما، وسلم الجزيرة للشيخ سليمان المرزوقي، فنقل إليها بعض أفراد قبيلته. وكان سكانها آنذاك آل دستور وآل سويدي والمزاريع، وبعض من العمانيين من آل بو عمر.

واستمر في حكم المنطقة إلى سنة ١٢١٣هـ، حيث انتقل إلى رحمة الله ودفن في قرية (مغوه)، واستلم حكم منطقة المرازيق بعده ابنه الشيخ محمد. وكان مشهورا بالشجاعة والكرم والأخلاق النبيلة. وفي أيام حكمه جمع شيخ آل علي أعدادا كبيرة من الرجال للإغارة على قريتي (حسنة) و(راولوه). وعندما أراد آل علي احتلال قرية (حسنة) لم يتمكنوا من ذلك بسبب الحيلة التي طليت عليهم من قبل المرازيق، وهي أن المرازيق جمعوا أعدادا كبيرة من النساء وألبسوهن لباس الرجال وأرسلوهن من خلف آل علي ليوهموهم أن رجال الخان جاؤوا لنجدة المرازيق. فخاف آل علي وتركوا مواقعهم فهاجموا من قبل رجال المرازيق. عندها غلبوا وفروا من المعركة هاربين إلى قرية (جارك). وبعد تحصين قرية (حسنة) توجه الشيخ محمد مع رجاله إلى قرية (راولوه) واستردها وطرد آل علي منها.

وبعد هذه الحادثة دانت البلاد للشيخ محمد، وأمنت الرعية وكثرت الخيرات. واستمر في حكمه إلى سنة ١٢٤٠هـ انتقل فيها إلى رحمة الله. وكان له من الأولاد اثنان، الأكبر حسين والأصغر سليمان.

وحكم منطقة المرازيق بعده ابنه حسين، وكان حسين غير مهتم بإدارة شؤون أفراد القبيلة، منهمكا في مصالحه الخاصة، ساعيا لأعمال تجارية.

(١) تاريخ جهانكيرية ص: ٢٩٩.

وكان أخوه سليمان غير راض عن ذلك. فكان ينصحه ويرشده لكنه لم يقبل نصحه. لذلك تركه وشأنه وذهب إلى قرية (جفر مسلم) عند أبناء عمه.

واستمر حسين المرزوقي في حكمه مدة سنوات. بعدها ثار عليه أفراد قبيلة المرازيق برئاسة أحد أبناء عمه المدعو سليمان بن سلطان بن محمد، وعزلوه من حكم المنطقة، ونصبوا مكانه أخاه سليمان. وذلك في سنة ١٢٤٥هـ وقد كان سليمان بن محمد من المحبين لأفراد القبيلة، فأجبه الجميع وخضعوا لحكمه. فدانت البلاد وكثرت الخيرات أيام حكمه، وازدهرت التجارة وعاش الناس في أمان واستقرار، وهطلت الأمطار الموسمية بغزارة - أيام حكمه - فنما الزرع وكثر ثمار النخيل، كما جادت بخيراتها مصائد اللؤلؤ. واستمر في حكم المنطقة إلى سنة ١٢٨٠هـ، وفي هذه السنة تنازل عن حكم المنطقة لابن أخيه الشيخ راشد بن حسين لعدة أسباب وهي:

- ١- كبر سنه وفقد بصره.
- ٢- عدم استطاعته حماية المنطقة وإدارة شؤونها.
- ٣- كون ابن أخيه راشد زوج ابنته الوحيدة.
- ٤- علمه بكفاءة ابن أخيه لحكم المنطقة.

واستلم راشد بن حسين حكم منطقة المرازيق. وكان محبوباً من قبل جميع أفراد القبيلة. وفي أيامه كثرت الخيرات ونمت التجارة، واجتمع حوله كثير من الناس من شتى القبائل، وخاصة من بني خالد. وكان الصديق الحميم لخان بستك. واستمر الشيخ راشد في حكم المنطقة إلى سنة ١٣٠٣هـ، فيها انتقل إلى رحمة الله ودفن في قرية (مغوه).

واستلم حكم منطقة المرازيق بعده ابنه الشيخ أحمد. وكان رجلاً صالحاً مشهوراً بالزهد والتقوى محبوباً لدى جميع الناس، وكان صديقاً

حميماً للشيخ محمد بن خليفة القاسمي - حاكم منطقة (لنجة) - حيث كان يمضي أكثر أوقاته معه، إما في مدينة (لنجة) أو في قرية (مغوه).

وقدم في أيام حكمه المدعو ميرزا أحمد دريابكي بالسفينة الحربية الإيرانية المسماة (برسييليس) من (بوشهر)، واعتدى على مدينة (لنجة) وحاكمها الشيخ محمد بن خليفة القاسمي، وضرب المدينة بالمدفعية بواسطة القطعة البحرية البريطانية المرابطة في جزيرة (هنجام) أو (هنيام).

فهب الشيخ أحمد المرزوقي وابنه سلطان برجالهما لمساعدة الشيخ محمد بن خليفة القاسمي، والدفاع عن مدينة (لنجة). وبعد احتلال دريابكي لمدينة (لنجة)، جهز الشيخ أحمد المرزوقي عدة سفن ونقل الشيخ محمد بن خليفة القاسمي وعائلته وصديقه السيد يوسف المهركاني إلى امارة الشارقة، وذلك في سنة ١٣١٧هـ^(١). وعندما علم دريابكي بمساعدة الشيخ أحمد المرزوقي للشيخ محمد بن خليفة حاكم منطقة (لنجة)، أراد القبض عليه. لكن الشيخ أحمد بن راشد المرزوقي وابنه سلطان - عندما علما بذلك - تحصنا في جبال قرية (جنه) الفاصلة بين منطقة برفارس والجنوب. وبعد مضي شهر من اقامتهم في تلك الجبال وبواسطة خان بستك رجعا إلى المنطقة وحكمها. واستمر الشيخ أحمد بن راشد المرزوقي في حكمه إلى سنة ١٣٤٨هـ، فيها انتقل إلى رحمة الله ودفن في قرية (مغوه). وكان له من الأولاد ثلاثة: سلطان وعلي وعبدالرحيم.

واستلم حكم منطقة المرازيق بعده ابنه الشيخ سلطان. وكان الشيخ سلطان بن أحمد مشهوراً بالكرم والسياسة الحكيمة والأخلاق الحسنة. فأجبه جميع أفراد القبيلة، وكان لا يفرق بين القوي والضعيف، ولا

(١) تاريخ جهانكيرية ص: ٢٩٩.

البعيد والقريب، والجميع عنده سواسية كأسنان المشط. فازدهرت البلاد أيام حكمه ونمت التجارة وكثرت الخيرات واستتب الأمن. وكان يساعده في حكم المنطقة أخوه الشيخ عبد الرحيم. ولم تحدث أية حوادث تذكر أيام حكمه. واستمر حاكما لمنطقة المرازيق إلى سنة ١٣٧٠هـ وفيها انتقل إلى رحمة الله، ودفن في قرية (مغوه). ولم يكن له أولاد ذكور.

لذلك استلم حكم منطقة المرازيق بعده ابن اخيه أحمد بن علي المرزوقي. وكان الشيخ أحمد هذا غير مرغوب فيه من قبل أفراد القبيلة، لانهماكه في لذاته وعدم التفاته لإدارة شؤون المنطقة. ولكن أفراد القبيلة - اكراما لحكامهم، ولعدم وجود غيره من أفراد الأسرة الحاكمة في المنطقة - قبلوا به رغم كراهيتهم له. ولكنهم لم يسلموا بذلك تماما، فقد كان للشيخ عبدالرحيم أخو الشيخ سلطان ولد يدعى عبدالله، وهو رجل صالح قادر على حكم المنطقة. ولكنه لم يكن موجودا فيها. اذ أرسله عمه الشيخ سلطان - أيام حكمه - إلى المملكة العربية السعودية منطقة الحسا لطلب العلم. فأرسل أفراد القبيلة إليه يطلبون منه الرجوع إلى المنطقة واستلام حكم المنطقة. لكن الشيخ عبدالله بن عبد الرحيم لم يرجع لعدم رضاه بما يقوم به ابن عمه الشيخ أحمد فبقي في السعودية.

واستمر الشيخ أحمد في حكم المنطقة إلى سنة ١٣٨٥هـ، حيث عزل فيها من حكم المنطقة بارادة من أفراد قرية (مغوه). وبعد عزله انتخبوا أحد أعيان البلد يدعى عبدالله محمد عبدالله سالم. وكان ابن رجل صالح من المعدودين على الأصابع في الزهد والتقوى والورع، انتقل الشيخ أحمد بن علي المرزوقي إلى دولة الامارات العربية المتحدة، واستقر في عاصمتها أبوظبي إلى سنة ١٤٠٠هـ انتقل منها إلى امارة عجمان وسكن هناك. وفي سنة ١٤٠٢، انتقل إلى رحمة الله ودفن فيها.

أما ابن الشيخ عبدالرحيم المرزوقي الشيخ عبدالله الذي كان في المملكة العربية السعودية فقد انتقل من هناك في سنة ١٣٩١هـ إلى دولة الامارات وسكن عاصمتها أبوظبي مع عائلته، والتف حوله جمع كبير من أفراد قبيلة المرازيق الذين انتقلوا من المنطقة.

أما عبدالله محمد عبدالله سالم الذي انتخبه أهالي قرية (مغوه) فقد استمر في حكم المنطقة إلى سنة ١٣٩٣هـ. ونتيجة لانتقال أفراد القبيلة من المنطقة - بعد ضعف سيطرة حكامها العرب - انتقل إلى دولة الامارات وسكن امارة الشارقة مع عائلته.

أما سلالة شيوخ المرازيق الذين حكموا المنطقة من الشيخ أحمد بن علي إلى مطر بن راشد كما يلي:
أحمد بن علي بن أحمد بن راشد بن حسين بن محمد بن سليمان بن راشد بن مطر بن راشد آل بوسليمان. انظر في الصفحة التالية شجرة عائلة حكام قبيلة المرازيق.



حصن حكام قبيلة المرازيق بقرية مغوه

« الباب التاسع »

(منطقة لنجة)

مدينة (لنجه) هي من أهم المدن في المنطقة من حيث استراتيجية موقعها، واتساع التجارة فيها، وكثرة سكانها حيث تأتي في الدرجة الثانية بعد مدينة (كنكون) من ناحية السكان. يحكمها حالياً رجل مفوض من قبل الحكومة المركزية يدعى (الفرموندان) بمعنى الوالي أو المفوض. كما ينوب عنه في ادارة شؤون المنطقة رجل يدعى (البخشدان) بمعنى مسؤول المنطقة بعد الوالي. كما يوجد في المدينة دائرة للشرطة والأمن العام لحفظ الأمن فيها. بالإضافة إلى دوائر حكومية أخرى وهي: دائرة الصحة، التربية، التعليم، الجنسية، الإحصاء، الزراعة، الأملاك، الجمارك، البلدية، البريد، البرق والهاتف. وكل هذه الدوائر تابعة للحكومة المركزية.

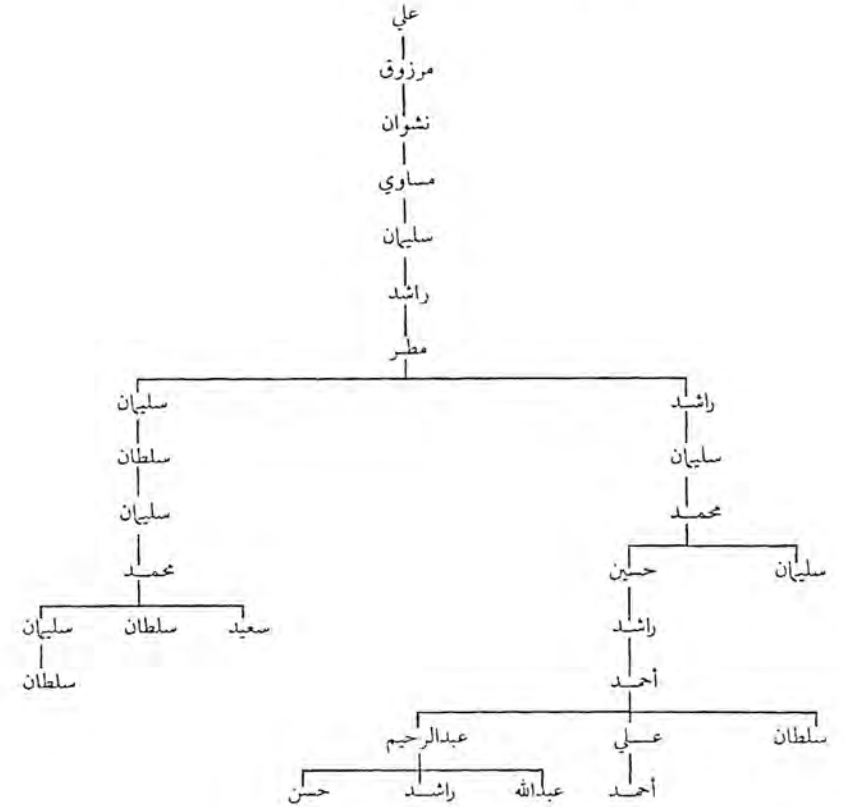
ويوجد بالمدينة ما يقدر بثلاثة آلاف منزل مبني بالأحجار والجص والأسمنت، وأغلب العشائر التي تسكن مدينة (لنجة) عرب. هاجر البعض إليها من الجزيرة العربية، وبعضها الآخر من الجنوب، ومنطقة (شيكوه)، وجزيرة (قشم)، وأكثر العرب سكان (لنجة) هم من آل بوسميظ لهم أحياء خاصة بهم في المدينة.

أما القرى التابعة لمدينة (لنجة) من جهة الغرب فهي: قرية (جشّه)، قرية (شَناس) وقرية (مُلوه). ومن جهة الشمال قرية (باورد)، والمناطق الساحلية من جهة الشرق مدينة (كنك)، قرية (بند معلم)، قرية (هميران) وقرية (بركة سفلين) كما تتبع لها جزيرة (سرى).

وأغلب سكان القرى التابعة لمدينة لنجة عرب سنيون شوافع وحنابلة

(٢٦٤)

شجرة عائلة حكام قبيلة المرازيق

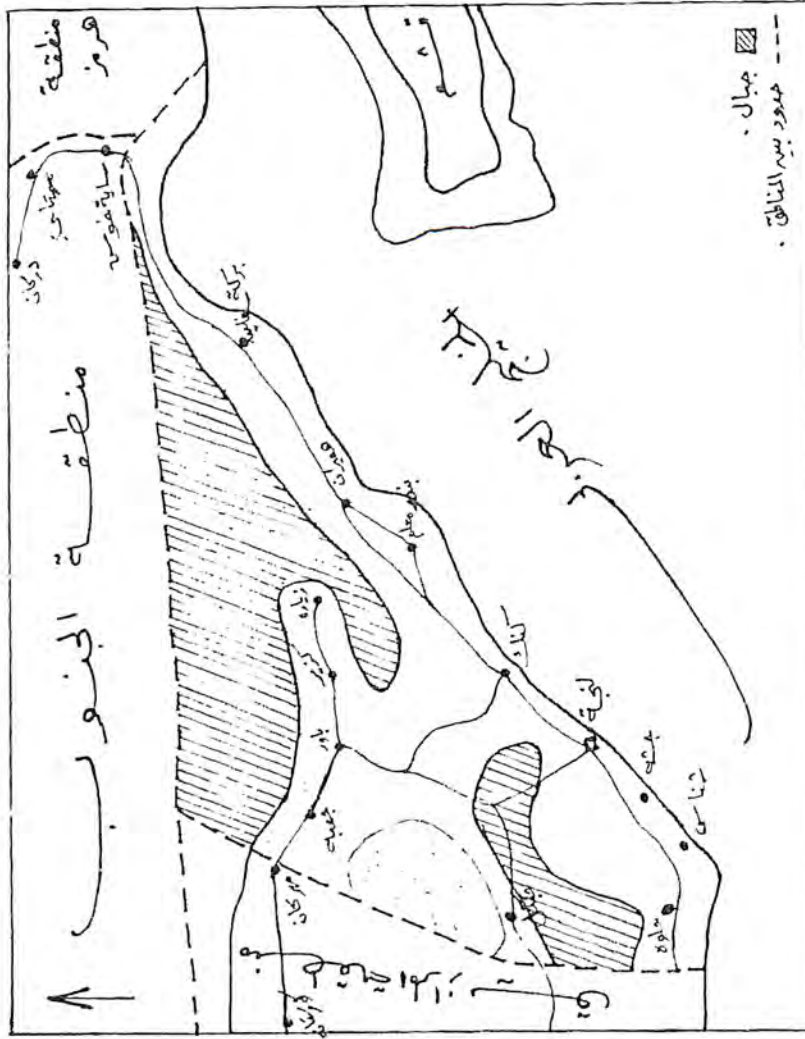


(٢٦٣)

المذهب، ينطقون اللغتين العربية والفارسية.

أما مسافات المنطقة ومجموع مساحتها فقد تم ذكره سابقا في القسم الأول من هذا المؤلف. ومن أراد الاستزادة بالنسبة لعروبة سكان مدينة (لنجة)، والعشائر التي تسكنها، والقرى التي تقع في منطقتها، فعليه مراجعة تاريخ لنجة تأليف الأستاذ حسين بن علي الخنجي المشهور بالوحيدي.

انظر في الصفحة التالية خارطة توضيح حدود منطقة لنجة والقرى التابعة لها.



(خارطة منطقة لنجة)

« الباب العاشر »

(منطقة الجنوب)

منطقة الجنوب هي المنطقة المتأخمة لبرفارس - المشهورة بـ(شيبكوه) - من جهة الشمال، وسبب إيراد تاريخها في هذا المؤلف هو سكنى قبائل عربية لتلك المنطقة رغم تبديل لغتهم إلى الفارسية باللهجة المحلية. وهذا لاينافي عروبتهم، فان كثيرا من العرب تأثروا بلغات أجنبية مختلفة كالفرنسية والانجليزية واللغة الافريقية. وهذا يحدث باختلاط العرب المهاجرين من الجزيرة العربية بسكان المنطقة الأصليين.

وأمثلة ذلك القبائل المشهورة حاليا بالبلوش. فيقال أغلبهم من سلالة عمر بن الخطاب رضي الله عنه انتقلوا في أواخر الفتوحات الإسلامية لإيران وما وراء النهر إلى أماكنهم الحالية التي تقع بين إيران وباكستان. فأصبحت لغتهم بين الأوردو والإيرانية متأثرين بسكان المنطقتين.

وكذلك ما حدث في شمال غربي افريقيا في الدول العربية وهي المغرب والجزائر وتونس وليبيا وهم عرب من أصل الجزيرة العربية ينتمون إلى بني هلال الذين هجروا الجزيرة العربية إلى افريقيا وسكنوا هناك. فتأثرت لغتهم العربية بالبربرية وهي لغة السكان الأصليين. كما تأثروا باللغة الفرنسية بسبب احتلال فرنسا لتلك الدول فترة من الزمن.

ومثال آخر هو تأثر لغة العرب الذين سكنوا دار السلام باللغات الافريقية. وأيضا تغيرت لغة بعض العرب المنتقلين من اليمن الساكنين منطقة حيدر أباد - الواقعة في الهند - إلى اللغة الهندية. وهذا لا يؤثر في

أصلهم العربي وأصول عاداتهم وتقاليدهم.

وقد انتقل هؤلاء العرب من الجزيرة العربية إلى منطقة الجنوب للأسباب التالية:

- ١- الفتوحات الإسلامية المتتالية لإيران.
- ٢- توفر موارد المعيشة في جنوب إيران أكثر من توفرها في الجزيرة العربية آنذاك.
- ٣- كثرة غارات القبائل العربية بعضها على بعض، وعدم توفر الأمان وعدم سيطرة الولاة عليها آنذاك.
- ٤- غارات المغول التتار علي العراق.
- ٥- بعد بعض المناطق العربية عن مركز الخلافة.

ولهذه الأسباب كلها مجتمعة اضطر بعض سكان المنطقة للهجرة منها إلى مكان تتوفر فيه موارد المعيشة، ويأمنون على أموالهم وأولادهم. وسأتحدث في الفصلين التاليين عن هجرة العباسيين وحكمهم للمنطقة.

«الفصل الأول»

(هجرة العباسيين للمنطقة)

بسبب الهجوم المغولي التتري على منطقة العراق، وفي أواخر الدولة العباسية وأواخر حكم المعتصم بالله العباسي. انتقل فخذ من العباسيين برئاسة اسماعيل بن سليمان بن محمد بن علي بن عبدالله - حبر الأمة - بن عباس بن عبدالمطلب بن هشام - أيام حكم الدولة السلجوقية لإيران وحكم المدعو أبوبكر بن سعد بن الزنكي- لمنطقة الجنوب^(١)، من بغداد إلى جنوب إيران مكانا يسمى (خنج) في سنة ٦٥٦هـ^(٢)، واستقروا هناك فترة من الزمن بجوار شخص من العلماء الصالحين - يقال أنه من الأنصار قد سبقهم في الهجرة للمنطقة من المدينة المنورة - يدعى الشيخ دنيال حسين. وكان أكثر العباسيين الذين هجروا العراق إلى هذه المنطقة من العلماء الاجلاء المشهورين بالتقوى والصلاح.

واستمرت إقامتهم في هذه المنطقة إلى أيام الشيخ محمد بن ناصر العباس، حيث انتقل الشيخ محمد مع عائلته وأتباعه من (خنج) إلى مكان يسمى الآن مدينة (بستك)، وذلك في سنة ٩٣٨هـ أيام حكم الصفوية لإيران.

وكان انتقاله بسبب انتشار مذهب الشيعة في منطقة (خنج) بتأييد من ملوك الصفوية. وكان العباسيون يوصون الناس بعدم استماع دعوة الشيعة وعدم اتباع مذهبهم، وكانوا يدعون الناس لاتباع المذهب الشافعي. ولهذا السبب ضايقتهم دعاة الشيعة وانتقلوا من منطقة (خنج) إلى (بستك)،

(١) تاريخ جهانكيرية ص : ١٢ .
(٢) المصدر السابق ص : ٨ .

واستقروا هناك، وكانوا علماء يرشدون الناس إلى طريق الشرع والإستقامة على مذهب أهل السنة، إلى سنة ١٠٨٤هـ^(١).

وفي أيام حكم سليمان شاه الصفوي لإيران، انتقل الشيخ محمد بن ناصر العباسي إلى رحمة الله وكان له من الأولاد ستة هم:

١ - الشيخ محمد جدّ ملا رضوان الذي منه آل رضوان سكان قرية (كنك) الذين يسكن أكثرهم حاليا الكويت ودبي.

٢ - الشيخ عبدالقادر جدّ (الخوانين) والمشايخ سكان (بستك) ومنهم حاليا من يسكن البحرين ودبي وأبو ظبي.

٣ - الشيخ عبدالرحيم، لم ينجب أولادا ذكورا.

٤ - الشيخ عبدالرحمن، جد مشايخ سكان قرية (خلور) وقرية (كوده).

٥ - الشيخ محمد سعيد جد بعض مشايخ (بستك).

٦ - حاج ملا اسماعيل، جد أعيان قرية (هرنك) المشهورين بـ(آغا)، يعني سيد، في مدينة (بستك) وقرية (كوده).

وسأحدث في الفصل التالي عن حكم العباسيين في الجنوب، الذين هم من سلالة الشيخ عبدالقادر بن الشيخ محمد بن ناصر العباسي.

(١) المصدر السابق ص: ٢٧

« الفصل الثاني »

(حكم العباسيين لمنطقة الجنوب)

في سنة ١١١٣هـ ولد الشيخ عبدالقادر البستكي العباسي إبناً أسماه محمداً. ونشأ محمد بن عبدالقادر في (بستك) ودرس فيها العلم. فكان جامعا بين العلم والشجاعة، لذلك اجتمع حوله جمع كثير من الناس واشتهر في المنطقة بشجاعته وعلمه. وبسبب انحلال حكم الصفوية والخلافات التي وقعت في حكم الدولة المركزية، تم تعيين الشيخ محمد عبدالقادر العباسي حاكما لمنطقة (بستك) وما حولها من قرى المنطقة سنة ١١٤٣هـ، من قبل أهالي (بستك) وما حولها. ولقب بـ(خان) أي أمير، وأصبح العباسيون من تلك الأيام حكاما للمنطقة، بالإضافة لكونهم علماءها. وكان أول حاكم منهم هو الشيخ محمد بن عبدالقادر العباسي البستكي.

وفي سنة ١١٦١هـ انتقل الشيخ محمد عبدالقادر العباسي من مدينة (بستك) إلى منطقة (لمزان)، وذلك بسبب العداء القائم بينه وبين نصير خان اللاري. وسكن قرية (أنجيره) وذلك لكون القرية محصنة بالجبال، على خلاف مدينة (بستك). وبنى قلعة هناك تسمى قلعة (ديدبان) واستقر هناك مدة من الزمن، وأتاب عنه على مدينة (بستك) ابن عمه الشيخ محمد صادق العباسي، وفي تلك الأيام اتفق الشيخ علي بن خلفان آل علي ونصير خان اللاري على احتلال (بستك)، وقد سبق شرح هذه الحادثة عند الحديث عن قبيلة آل علي.

وفي سنة ١١٨١هـ عاد محمد خان العباسي من قرية (أنجيره) إلى

مدينة (بستك)، وعين رسميا - من قبل نادر شاه ملك إيران وكريم خان زند حاكم شيراز - حاكما لمنطقة الجنوب وساحل الخليج المشهورة بـ(شيبكوه). وفي سنة ١١٩٧هـ انتقل إلى رحمة الله في مدينة (بستك)، وقد سبق شرح هذه الحادثة عند الحديث عن قبيلة آل علي.

واستلم حكم المنطقة بعد وفاته ابنه هادي خان، وفي نفس السنة تم تعيينه رسميا - من قبل لطف علي خان زند - واستمر هادي خان العباسي في حكم المنطقة إلى سنة ١٢١٧هـ، وانتقل إلى رحمة الله فيها في قرية (دوان الغربية) أو (كافرخون) التابعة لمنطقة المرازيق، حيث كان له مقر فيها لزوجته له من المرازيق ودفن هناك.

واستلم الحكم بعده ابنه محمد رفيع خان بن هادي خان البستكي العباسي. وفي أيام حكمه اندلعت في منطقة الجنوب ثورات عديدة من قبل مخالفيه. ولكنه بعد معارك ضارية أخمد هذه الثورات واستمر في الحكم إلى سنة ١٢٢٩هـ، حيث اعتزل حكم المنطقة وسلمه لابنه أحمد خان العباسي، وذلك بسبب رغبته في التفرغ لعبادة الله باقي أيام عمره. وفي سنة ١٢٣٩هـ انتقل إلى رحمة الله في مدينة (بستك).

وقد حظي أحمد خان العباسي بتأييد ملك إيران المدعو فتح علي شاه القاجاري في حكمه للمنطقة. وقد اندلعت أيام حكمه ثورة مذهبية في المنطقة موالية للعالم الجليل الشيخ محمد عبدالوهاب منقذ الأمة من العقائد المؤدية للشرك والخرافات برئاسة ملا عبدالواحد، أحد علماء المنطقة. وكان مؤيدا من قبيلتي عبيدل وآل علي وهم من القبائل العربية في المنطقة. فتصدى لهما أحمد خان العباسي بأمر من أخيه فتح علي شاه قاجار المدعو حسين علي قاجار حاكم (شيراز) وقضى على هذه الثورة سنة

١٢٢٤هـ.

واستمر أحمد خان بن محمد رفيع خان في حكم المنطقة إلى سنة ١٢٥٦هـ، انتقل فيها إلى رحمة الله في مدينة (بستك).

واستلم حكم المنطقة بعده ابنه مصطفى خان. وفي أيام حكمه - سنة ١٢٦٠هـ - اندلعت ثورة باسم البابية برئاسة محمد علي باب من قبيلة (الشيخية)، فشارك مصطفى خان العباسي في قمع هذه الثورة واخمادها.

كما حدثت في أيام حكمه حوادث كثيرة من أراد تفصيلها عليه الرجوع إلى تاريخ محمد أعظم خان العباسي. واستمر مصطفى خان بن أحمد خان في حكم المنطقة إلى تاريخ ١٢ ربيع أول سنة ١٢٩٩هـ^(١)، انتقل فيه إلى رحمة الله في مدينة (بستك) ودفن هناك.

واستلم حكم المنطقة بعده ابنه محمد رفيع خان. وكان رجلا طماعا، فاستولى على ثروة أبيه وحرّم إخوانه وباقي الورثة. وكان لايبالي بالحلال والحرام. واستمر في حكمه إلى سنة ١٣٠٠هـ وفي هذه السنة استولى على حكم المنطقة أخوه محمد تقي خان العباسي، وطرده من الحكم بسبب ظلمه واستيلائه على أموال الآخرين. واستمر محمد تقي خان العباسي في حكم المنطقة إلى سنة ١٣٤٦هـ، وفي هذه السنة في تاريخ ١٦ ربيع الثاني انتقل إلى رحمة الله في مدينة (بستك) ودفن هناك^(٢) وذلك بعد استلام رضا شاه لحكم إيران بسنتين، حيث استلم رضا شاه الحكم سنة ١٣٤٤هـ.

(١) تاريخ جهانكيرية .

(٢) المصدر السابق ص : ٣٠١ .

(٢٧٣)



وكان محمد تقي خان العباسي - رحمه الله - رجلا ذا حكمة وحنكة في ادارة الحكم والصلح بين قبائل المنطقة.



واستلم حكم المنطقة بعده ابنه محمد رضا خان العباسي وكان مشهورا بالحلم والأخلاق الحسنة. وقد استمر في حكم المنطقة إلى سنة ١٣٦٣هـ، وفيها انتقل إلى رحمة الله في مدينة (شيراز) ودفن فيها.

(٢٧٤)

واستلم حكم المنطقة بعده ابنه محمد أعظم خان العباسي. استمر في حكمه إلى سنة ١٣٨٧هـ انتقل فيها إلى رحمة الله بمدينة (بستك) ودفن هناك. وبسبب سيطرة الحكومة المركزية على المنطقة تماما - في الآونة الأخيرة - انتهى حكم العباسيين فيها.

وكان محمد أعظم خان العباسي آخر حكامهم في المنطقة. وقد تفرق أولاده من بعده، فذهب بعضهم إلى (شيراز) وسكنوا هناك، وهاجر البعض الآخر إلى البر الآخر من الخليج، وانتشروا في إماراته.

وكان أمر العباسيين - طوال أيام حكمهم - نافذاً في منطقة الجنوب وبرد فارس (شيبكوه)، كما كان لهم التفويض التام من حاكم (شيراز) لجمع الضرائب، وعزل وتنصيب شيوخ القبائل في المنطقة. ويمتد نفوذهم في برد فارس من (رأس نابند) غرباً إلى أقصى شرق المنطقة. كما كان لهم نفوذ على جزر المنطقة، بالإضافة إلى ادعائهم شراؤها من قوام الملك. وقد سبق ذكر حدود المنطقة وأسماء القرى التابعة لها ومسافاتها ومجموع مساحتها في القسم الأول من الكتاب.

أما سلالة العباسيين من محمد أعظم خان إلى حبر الأمة عبد الله بن عباس بن عبد المطلب فهي كما يلي:

محمد أعظم خان بن محمد رضا خان بن محمد تقي خان بن مصطفى خان بن أحمد خان بن محمد رفيع بن هادي خان بن الشيخ محمد خان بن الشيخ عبدالقادر بن الشيخ حسن بن الشيخ محمد بن الشيخ ناصر بن الشيخ محمد بن الشيخ جابر بن الشيخ إسماعيل بن الشيخ عبدالغني بن الشيخ إسماعيل بن الشيخ عبدالرحيم بن الشيخ

عبدالسلام بن الشيخ عباس بن الشيخ إسماعيل بن حمزة بن أحمد بن محمد بن هارون بن مهدي بن مرشد بن محمود بن أحمد بن علي بن مبارك بن عبدالسلام بن سعيد بن عبدالرحمن بن طلحة بن أحمد بن إسماعيل بن سليمان بن محمد بن علي بن عبدالله - حبر الأمة - بن عباس ابن عبد المطلب (١).

תורה למה ולמה, וכן הנה ארבעה ימים, וכן הנה ארבעה ימים, וכן הנה ארבעה ימים, וכן הנה ארבעה ימים.

(הקדמה) (התורה) (השקפה) (המבוא)
הנה ארבעה ימים, וכן הנה ארבעה ימים, וכן הנה ארבעה ימים, וכן הנה ארבעה ימים.

הנה ארבעה ימים, וכן הנה ארבעה ימים, וכן הנה ארבעה ימים, וכן הנה ארבעה ימים.

הנה ארבעה ימים, וכן הנה ארבעה ימים, וכן הנה ארבעה ימים, וכן הנה ארבעה ימים.

※ הנה ארבעה ימים ※

(הנה ארבעה ימים)

« הנה ארבעה ימים »

הנה ארבעה ימים, וכן הנה ארבעה ימים, וכן הנה ארבעה ימים, וכן הנה ארבעה ימים.

« הנה ארבעה ימים »

הנה ארבעה ימים, וכן הנה ארבעה ימים, וכן הנה ארבעה ימים, וכן הנה ארבעה ימים.

הנה ארבעה ימים, וכן הנה ארבעה ימים, וכן הנה ארבעה ימים, וכן הנה ארבעה ימים.

(הנה ארבעה ימים)

« הנה ארבעה ימים »

أقلية في المدينة اذ أكثرية سكانها من العشائر المنزاحة إليها من المناطق المجاورة.

١- العشائر:

آل ابنوا - آل خواجه - آل بولاغروه - آل بوالانخيلاوي - آل بونوراني - آل بوجوري - آل بوعبدالسلام - آل بوالعربي - آل بوحاجي داود - آل بومطور وهم عبيدل - آل بوقيسي - آل بوقطباه - آل بوعبدالوهاب - آل بومهداجي - آل حسن عبدالله حاجي - آل بوحيوه - آل بو حسين جمال - آل بوسلامي - آل حسين عبدالله محمد يوسف - آل بوزيناه وهم حماديون - آل بوشبيلي - آل بوغريبو - آل تلي - آل بوسعيد، هؤلاء هم عرب سنيون، أما العشائر الأخرى فهي: آل بودشتي - آل بو طهماس - آل بوعبدالرضا - آل بوغلوم - آل بوشيخ حسن - آل بوسيد محمد.

٢- مصادر الدخل:

من أهم مصادر الدخل فيها زراعة البصل والتبغ والقمح والشعير وصيد الأسماك بالإضافة إلى التجارة . كما يوجد فيها مصانع الأوعية الخزفية. ومن مصادر الدخل كذلك الإبحار بسفنهم إلى الدول الواقعة على الخليج من الجهة الغربية كالكويت والبحرين وقطر ودبي للقيام بأعمال استيراد وتصدير البضائع التجارية ونقل المسافرين.

٣- الأراضي الزراعية:

المنكلي - السلطانية - الوقف - أرض ملا عيسى - اللمبوه - البهزادية الغربية- البهزادية الشرقية - الأبريجة - الشلش - الكوده - العون - الزمونية - الحمدانية- أرض شيخ سعيد - فلج الشرقي - البونه

- أم سافر- تمبة المرة - أرض عثمان - بسط الملا - الغفورية - العداس - أرض هولبي.

٤- بساتين النخل:

نخل المنكلي- نخل زار ملك - نخل الشيش - نخل خليلوه- نخل القيسي - نخل محمود - نخل حاجي غريب - نخل الشيخ - نخل غريبو - نخل نازكوه - نخل الكوايم - نخل غانم - نخل مهداجي - نخل محمد غلوم - نخل آل بوخلف - نخل الكلبي.

٥- الوديان والآبار:

أ - الوديان:

وادي الشرقي - وادي جوري - وادي محمود - وادي الشيش - وادي بكموس - وادي شيخ سعيد - وادي غلوم - وادي عبدالسلام.

ب - الآبار:

طوي غفورية - طوي مريم - طوي خميس - طوي خديجة - طوي الحمدانية - طوي الوقف - طوي العون - طوي اللمبوه - طوي الدولة - طوي ابراهيم - طوي حاج ابراهيم.

※ قرية بنك ※

تعتبر قرية (بنك) الحدود الغربية لمنطقة برفارس كلها. وهي تتبع بني خالد النصوريين القسم الغربي. تقع غربي مدينة (كنكون) بمسافة ٦ كيلومترات، وترتفع عن سطح البحر ١٠٠ متر وتبعد عن ساحله مسافة ٣

كيلومترات شمالاً.

حسين - نخل حسين علي.

وتحتوي على ٣٠٠ منزل مبني بعضها بالأحجار والجص والأسمنت،
وبعضها الآخر بالأحجار والطين.

٤- الوديان والآبار والبرك:

أ - الوديان:

وادي كوهيان - وادي الخشي - وادي الرئيسي - وادي لودر -
وادي تلهو - وادي الحايه - وادي علوي - وادي هاكون - وادي بنت
اسجوم.

ب - الآبار:

طوي الأورال - طوي كندال - طوي توره - طوي كجوره - طوي
فخرا - طوي شيخ جابر - طوي بنك - طوي أشوم - طوي مل بنك.

ج - البرك:

بركة حاج حسن - برك ربيع.

* قرية ميلوه *

تقع شرقي مدينة (كنكون) بمسافة ٧ كيلومترات، وهي واقعة في
سفح الجبل من جهة الجنوب بارتفاع ٥٠ متراً عن سطح البحر، وتبعد عن
الساحل مسافة كيلومترين.

تحتوي على ٢٠٠ منزل مبنية بالأحجار والطين. سكانها من أفراد
قبيلة بني خالد وعيبدل المنتقلين إليها مع بني عمهم الذين انتقلوا إلى
قرية (بنك) لنفس السبب. كما يسكنها قليل من الشتوت.

سكانها عرب بعضهم من بني خالد والآخر من عبيدل، وهم من سلالة
حسين بن الشيخ حمد العبيدلي عم الشيخ حسان الذي قتل من قبل سلطان
عبد الحسين ورجال الخان، وقد سبق تفصيل ذلك. كما يخالط سكانها -
العرب - قليل من الإيرانيين المنزاحين إليها.

١- العشائر:

آل بو عبد الجبار - آل بو صالح سلطان وهم عبيدل - آل راشد -
آل بوبرهوه - آل بوالمنكلي - آل بولولاه - آل بوابل - آل بوجماعوه
وهم عبيدل - آل ختوم - آل حسينوه.

٢- الأراضي الزراعية:

شيخ سيف - الحايه - راشد - صالح - أرض عبد الجبار - أرض
كرم - أرض شيخ سليمان - أرض ياور - برهوه عبد الرحيم - أرض حسن
كمال - أرض علي حسين علي - أرض خلف محفوظ - أرض الوقف -
أرض المسجد - باغ نو - المنكلي.

٣- بساتين النخل:

زار أحمد - برهوه - أبل - باغ نو - نخل كريم - نخل سلطان
- نخل ملا علي كمال - نخل عبدالرحمن أحمد - نخل راشد - نخل
شيخ سيف - نخل صقوررو - نخل أحمد - نخل خلفو - نخل علي

أما سكانها العرب فهم سنيون شافعيو المذهب، ينطقون اللغة العربية.

١- العشائر:

آل بو عبدالله أحمد - آل بومايد - آل بوجللال - آل بوسفر - آل بوعبود وهم عبيدل - آل بوياسين - آل بوجمعة.

٢- مصادر الدخل:

من أهم مصادر الدخل فيها صيد الأسماك والتجارة المحلية، بالإضافة إلى زراعة القمح والشعير، والغوص لاستخراج اللؤلؤ وتربية الحيوان، وقليل من تحصيل تمور النخل.

٣- الأراضي الزراعية:

أرض بوعبود - أرض حاج مايد - أرض غافة العودة - أرض آل بوسفر - أرض آل بوعبدالله أحمد - الصبيخة.

٤- بساتين النخل:

نخل الشرقي - نخل الخور.

٥- الوديان والآبار:

أ- الوديان:

وادي طوي الحلو - وادي الصبيخة - وادي الخور - وادي الغاف - وادي الأجهوف.

ب - الآبار:

طوي الحلو - طوي وادي الأجهوف - طوي جلال.

* قرية عينات *

تقع شرقي قرية (ميلوه) مسافة ٦ كيلومترات. وهي على ساحل الخليج وترتفع عن سطح البحر ٥ أمتار، وتبعد عنه مسافة ١٠٠ متر. تحتوي على ٣٠٠ منزل مبنية بالأحجار والأسمنت والجص، وبعضها بالأحجار والطين. كما يوجد فيها حصن للشيخ جبارة بن حاتم يقع شمال القرية. سكانها عرب من بني خالد وآل مرة وبعض الأنصار المنزاحين إليها من منطقة الجنوب، والجميع سنيون شافعيو المذهب ينطقون اللغة العربية.

١- العشائر:

آل بوصالح - آل بوحدان - آل بوجكه - آل بوحسن - آل بوجاسم - آل بوخالد - آل بوغيث - آل بوسعود - آل بوحيدر - آل بوسلومي - آل بو ياسين.

٢- مصادر الدخل:

من أهم مصادر دخل أهالي القرية الابحار والعمل بسفنهم لنقل البضائع والمسافرين من وإلى الإمارات الواقعة على الجهة الغربية للخليج، وأحيانا يتجهون إلى البصرة لنقل التمور إلى الهند وأفريقيا.

ومن مصادر دخل بعضهم التجارة، وبعضهم الآخر زراعة الحبوب كالقمح والشعير معتمدين على الأمطار الموسمية، حيث أن المياه الجوفية

فيها قليلة ولا تكفي لأعمال الري. ومن مصادر دخلهم أيضا الغوص وصيد الأسماك.

٣- الأراضي الزراعية:

ابنود المشايخ - النكيان - نخل بوصالح - عين الحلوه - الأتیب - الأبنود الغربية.

٤- بساتين النخل:

نخل آل بوسعود.

٥- الوديان والآبار والبرك:

أ- الوديان:

وادي الصبح - وادي الغربي.

ب- الآبار:

طوي آل بوسعود - طوي الغربي - طوي آل بوخميس - طوي المسجد - طوي الشيخ.

ج- البرك:

بركة حاجي عبدالله - بركة حاجي ابراهيم.

* قرية أختري *

تقع شرقي قرية (عينات) مسافة ٦ كيلومترات. وهي واقعة على

شاطئ الخليج، مستوية مع سطح البحر تقريبا، وتبعد عنه مسافة ٤٠٠ متر.

تحتوي على ٥٠٠ منزل أغلبها مبني بالطين والأحجار والأسمنت. سكانها عرب من آل بوسفر سكان قرية (بساتين) وقد انتقلوا إلى (أختري) أيام حكم الشيخ جبارة بن ياسر، وقد سبق تفصيل ذلك. هذا بالإضافة إلى السادة المشهورين بالرفاعيين الذين يقال أنهم من آل قتال ينتمون إلى بني هاشم، وقد انتقلوا إلى القرية من بغداد عن طريق البصرة.

جميع سكان القرية سنيون شافعيو المذهب ولهم نزعة صوفية، وهم معروفون بالكرم والأخلاق الحسنة، وينطقون اللغة العربية.

١- العشائر:

آل بوخماس - آل بو حاجي علي - آل بو محمد - آل بو محمد - آل بو أحمد - آل بو علوان - آل بو عبادات - آل بوسدره - آل بوسرباز - آل بو ابراهيم - آل رفاعي وهم السادة.

٢- مصادر الدخل:

أهم مصادر دخل أهالي القرية صيد الأسماك بأنواعها المختلفة، وذلك لكثرة الأسماك بمصايدها، ومن العجائب فيها أن بها منطقة بحرية تسمى (الجير) تكثر فيها أسماك (الجنعد) بكميات هائلة في فترة محدودة وهي من منتصف برج الدلو إلى منتصف برج الحوت، ولا توجد في غير هذا الموسم سمكة واحدة من هذا النوع. بالإضافة إلى التجارة المحلية وزراعة القمح والشعير التي تسقى بالأمطار الموسمية. كذلك زراعة الخضروات والنخل والبصل والتبغ وهي تسقى بمياه الفلج الجاري التابع للقرية، وتم ذكره سابقا. ومن مصادر الدخل فيها تربية الحيوانات أيضا.

٣- الأراضي الزراعية:

صدر البيادر - اعقبة البرتاوه - شيخ كلندر - سيادين - اديار
حمد - أم المحار - ديار الشتا - زرايب الجت - ديار القيظ - البشي -
يلحفيه - الدبند - أرض الفلج - المالح - الدنكويات - المويلح -
الحوادي - زرايب الساده - أم اسهوي - أم أصحابون - أم الرواشي -
العادي - اديار الشتوت - أم الغاف - جهميل.

٤- بساتين النخل:

نخل الوطي - نخل اديار القيظ - زريبة الساده - نخل الفوقية -
نخل بن سنان.

٥- الوديان والآبار والبرك ومصائد اللؤلؤ:

أ- الوديان:

وادي الربط - وادي أم السلطان - وادي الحوادي.

ب- الآبار:

طوي حميد - طوي الربط - طوي البري - طوي السيد - طوي
عبادي - طوي الينوز.

ج- البرك:

بركة عبود - بركة الشيخ جبارة - بركة الشيخ حاتم - بركة ربيعة.

د- مصائد اللؤلؤ:

رأس جهميل - رأس الأسود - رأس صالح - رأس المرابين -

أرويس - الجير - القطعة.

* قرية الطاهرية *

تقع شرقي قرية (أختر) مسافة ١٤ كيلومترا، وهي واقعة في سفح
جبل (جم) من جهة الجنوب على شاطئ الخليج العربي، وتبعد عنه مسافة
٢٠٠ متر، وترتفع عن البحر ٥٠ مترا. وهناك جبل يمتد في البحر من الغرب
إلى الشرق موازيا للشاطئ، مما يشكل ميناء طبيعيا يحفظ مراسي القرية من
هبوب الرياح الغربية والجنوبية.

تحتوي على ١٥٠ منزلا مبنيا بالأحجار والطين والجص، كما يوجد
بها حصن كبير محصن واقع على تل يرتفع عن سطح البحر ٣٠٠ مترا
تقريبا، كان يسكنه حكام المنطقة، ومشيدته الشيخ جبارة بن ياسر النصورى
وهو صالح للسكن لأيامنا هذه.

سكان القرية حاليا ثلثهم من العرب المنتمين إلى بني خالد وآل
طامي، الذين يحكمون قرية (برك) سابقا. والثلاثان انزاحا إليها من منطقة
(جم).

سكانها العرب سنيون بعضهم شافعيون وبعضهم حنابلة، ينطقون
اللغة العربية والفارسية.

١- العشائر:

آل بوعبود - آل بوتواونة وهم من الأنصار انتقلوا إليها من قرية
(تاونه) التابعة لقبيلة بن نشر وسيأتي التفصيل عنهم. ومن العشائر التي

تسكن القرية آل ملا حسن - آل بهزاد - آل خنجي - آل طامي وبنو خالد.

٢- مصادر الدخل:

التجارة المحلية، وصيد الأسماك وزراعة القمح والشعير والنخل والخضروات، حيث يوجد غربي القرية فلج جار يستعملونه في أعمال الري. كما أن من مصادر الدخل عندهم زراعة البصل والتبغ.

٣- الأراضي الزراعية:

يفر درويش - المجنون - سيراف - اوكوه - باغوه - أرض الفلج - زرايب بخشوه.

٤- بساتين النخل:

باغ الشيخ - نخل باريا.

٥- الوديان والآبار والبرك والمواقع الأثرية:

أ- الوديان:

... وادي مجنون - وادي أوكوه - وادي باغ الشيخ - وادي سيراف.

ب- الآبار:

طواية سيراف - طوي الشيخ - طوي الفوقي - طوي الغربي.

ج- البرك:

بركة بخشوه - بركة الشيخ جبارة.

د- المواقع الأثرية:

يوجد غربي القرية مدينة أثرية تعرف باسم (سيراف)، عرضها ٢ كيلومترين من الشمال إلى الجنوب، وطولها ٦ كيلومترات من الشرق إلى الغرب. يرجع تاريخ هذه المدينة إلى العصر الحجري. وسأذكر فيما يلي زيارتي للمدينة والمواقع التي شاهدها.

زرت (الطاهرية) برفقة أبي - رحمه الله - وكنت آنذاك شاباً، توجهت برفقته إلى المدينة الأثرية (سيراف) لمشاهدة الآثار التي بها، وكان يرافقنا رجل من أهل قرية (الطاهرية) يدعى ملا حسين بن علي، والرجل كان كبيراً في السن يبلغ من العمر ثمانين عاماً، وقد كان بكامل قواه البدنية والعقلية. وعندما وصلت إلى واد هناك - يمر من وسط المدينة - شاهدت بيوتا مكمومة يبلغ ارتفاعها عشرة أمتار، مما يدل على أن مباني هذه المدينة كانت أكثر من طابق، فربما كانت تتكون من أربعة أو خمسة طوابق تقريباً. كما شاهدت مسجداً انهدمت بعض أجزائه، ومدرسة مبنية بالأحجار والجص تهدمت بعض نوافذها وهي على ارتفاع عشرة أمتار عن سطح الأرض. وقد ذكر لنا مرافقنا أن هذا المسجد والمدرسة للعالم العربي الجليل المشهور حسن البصري، ووجدت اسمه منقوشاً في أعلى باب المسجد.

كما شاهدت هناك قبرين مبني عليهما غرفة. وبعد أن دخلتها وجدت اسمي صاحبي القبرين محفورين على حجر موضوع على طول القبرين. مكتوب عليه قبر العالم العربي المشهور بعلم النحو عمر بن عثمان بن قمبر المعروف بـ(سيويه)، والقبر الثاني الذي هو من جهة الشرق مكتوب عليه قبر أبو بكر بن عثمان بن قمبر المعروف بـ(نورويه). بعدها توجهت إلى داخل الوادي فوجدت هناك مقبرة تقع في جانب

الوادي من جهة الغرب بسفح الجبل، واتضح لي من وضع القبور بأن الأموات المدفونين بها كانوا يدفنون وهم وقوف. ومن هناك وبمسافة ٣٠٠ متر شمالا وجدت سلما يصعد إلى أعلى الجبل، وكان السلم محفورا في الجبل. فصعدت السلم فوجدت عدد درجاته من الأسفل إلى الأعلى ٧٥ درجة، كل درجة يبلغ طولها ٦ أمتار وعرضها مترين وارتفاعها ٣٠ سنتيمترا تقريبا.

وعندما وصلت إلى قمة الجبل رأيت هناك آثاراً عجيبة منها آبار محفورة اتساعها متر واحد عرضا وطولا، وكان مع الرجل المرافق جبل فقت عمق أحد الآبار فوجدته ٨٠ مترا واستخرجنا كمية من مائه فوجدناه عذبا مذاقه، يشبه ماء المطر.

وإلى شمال الآبار بقليل شاهدت آثارا عجيبة وهي عبارة عن منازل متقاربة محفورة في الجبل كما حفرت شوارعها، وحفر الجبل من حولها باتقان تام، حتى أصبحت وكأنها منازل حديثة البنيان. والمنزل الواحد يتكون من ثلاث غرف ومطبخ وحمام، وجميع جدرانها من الجبل. ولكن هذه المنازل دون سقوف. وإلى الشرق من هذه المنازل، وجدت واديا ضيقا اتساعه ٢٠ مترا بعمق ٢٠ مترا. كذلك حفرت في جانبه كهوف على هيئة منازل. وعندما توجهت إلى الجهة الشرقية من المدينة وجدت هناك آثار حصن كبير، فقال المرافق كان هذا هو حصن حاكم المدينة.

وعندما وصلت إلى أقصى الشرق محاذيا لقرية (الطاهرية) من الشمال وجدت بناءً يشبه البرج فسألت الرجل عنه فقال: أن هذه المدينة كانت من أهم المدن في المنطقة من ناحية السكان والتجارة، حيث تأتيها السفن من البصرة والهند وإفريقيا وتفرغ حمولتها فيها. والمدينة تزود

القسم الغربي والشمالى لإيران من تلك البضائع، وتوصل خبر وصول السفن إليها من الهند للمناطق الشمالية بطريقة عجيبة. فمع أنه لا توجد لديهم آنذاك بركيات أو توكس كان خبر وصول السفن التجارية يصل مدينة (أصفهان) بأقل من نصف ساعة، والمسافة بينهما ٧٢٠ كيلومترا.

والطريقة التي يصل بها الخبير هي أنه عندما تصل السفن بالبضائع، تشعل النار في ذلك البرج - وهو الذي سألت الرجل عنه - وعندما تشعل النار في البرج تشعل النار في قمة الجبل، وهكذا تشعل النار من جبل إلى آخر إلى أن تصل النار جبل (أصفهان). فإذا اشتعلت على قمة جبل (أصفهان) علم أهلها بوصول السفن إلى مدينة (سيراف)، ولكل سفينة علامة خاصة هناك في اشعال النار يعرفها أهل المدينة.

ومن هناك اتجهت معه إلى الشرق، وعندما وصلنا إلى طريق يتجه إلى قرية (الطاهرية) قال لي الرجل: هذا الطريق يسمى طريق (اليز) حيث من هذا الطريق كانت تنقل البضائع على البغال والحمير من (سيراف) إلى (أصفهان). وقد قال لي هذا الرجل أنه سمع من آباءه وأجداده أن هذه المدينة قد هدمت بفعل الزلازل.

أخي القاريء آثار وعجائب المدينة الأثرية (سيراف) لا يمكن حصرها في هذه العجالة. فأن أردت الإستزادة فاذهب بنفسك إلى هناك ترى العجب.

- هذا وجبال قرية (الطاهرية) غنية بما يلي:
- ١ - النفط والغاز بكميات تجارية.
 - ٢ - الفحم الحجري بكميات ضخمة.

* قرية برك *

تقع شرقي قرية (الطاهرية) بمسافة ١٠ كيلومترات، وهي واقعة فوق تل يبعد عن شاطئ البحر مسافة ٣٠٠ متر ، ترتفع عن سطحه ٢٠ مترا، تحتوي على ١٠٠ منزل مبنية بالأحجار والطين، يتوسطها حصن مبني من الأحجار والجص تابع للشيخ كنعان بن حاتم النصورى. سكانها عرب من شتى القبائل، جميعهم سنيون ومذاهبهم حنابلة وشافعيون، وينطقون اللغة العربية.

١- العشائر:

بنو خالد - آل بوسفر - آل بوحصير - آل بوطامي - آل جمال - آل خنجي.

٢- مصادر الدخل:

زراعة القمح والشعير والحبوب الأخرى مثال العدس والرشاد والحمص الأسود، وصيد الأسماك والغوص على اللؤلؤ بالإضافة إلى تربية الحيوان.

٣- الأراضي الزراعية:

البيشه - خور الحار - أم الغاف - بركة كهنه - أرض الوادي - ابنود الشيخ.

٤- الوديان والآبار والبرك:


أ- الوديان:

وادي الجفر - وادي كراوه.

٣ - الأشجار المتنوعة.

٤ - خلايا النحل المنتشرة هناك.

انظر الرسم التوضيحي للمواقع الأثرية في مدينة (سيراف).



ب- الآبار:

.. طوي القلعة - طوي الفوقي.

ج- البرك:

بركة الشيخ - بركة لاري - بركة مخزون - بركة كهنه.

* قرية شيرينوه *

تقع شرقي قرية (برك) مسافة ٩ كيلومترات، وهي واقعة على تلال تبعد عن شاطئ الخليج مسافة ٢ كيلومتر. وهي قرية صغيرة تحتوي على ٢٠ منزلاً مبنياً من الأحجار والطين بالإضافة إلى عدد من (العشيش) أي الأكواخ المبنية من سعف النخل وبعض الأشجار.

يسكنها شتوت وبلوش جميعهم أماميون ينطقون اللغة البلوشية، بالإضافة للغتين العربية والفارسية.

١- العشائر:

تنقسم عشائرها إلى قسمين: الأول الشتوت ويدعون بآك بهمينه، والثاني البلوش.

٢- مصادر الدخل:

تربية الحيوان كالإبل والغنم والماعز، وجمع العسل من خلاياه.

٣- الأراضي الزراعية:

كهو - هيونه - عبده - تلال.

٤- الوديان والآبار:

أ- الوديان:

وادي جارور.

ب- الآبار:

طوي السحل - طوي حاجي موسى - طوي الدرورية.

* قرية نخل تكي *

تقع شرقي قرية (شيرينوه) مسافة ١٢ كيلومتراً، وغربي قرية (اعسلوه) - التابعة بمنطقة آل حرم - مسافة ١٠ كيلومتراً، وهي واقعة على شاطئ الخليج، وتبعد عنه مسافة ٣٠٠ متر، وترتفع عن سطح البحر ٦ أمتار.

تحتوي على ٤٠٠ منزل بعضها مبني بالأحجار والاسمنت والجص، وبعضها الآخر مبني بالأحجار والطين. كما يوجد بها حصن للحاكم يقع شمال شرقي القرية. سكانها من شتى القبائل وهم سنيون شافعيو المذهب، ينطقون اللغة العربية.

١- العشائر:

آل محمد سلوموه - آل خيرري - آل عبادي - آل بني حنبل - آل بني قيس - آل بزببيز - آل كزير - آل عبود - آل بومطور - آل كليل - آل بو رباع - آل بوحاجي عيسى - آل بو محمد رفيع.

٢- مصادر الدخل:

زراعة القمح والشعير والحبوب الأخرى والخضروات، بالإضافة إلى صيد السمك والغوص لاستخراج اللؤلؤ والإبحار بسفنهم لنقل البضائع والمسافرين بين جانبي الخليج الشرقي والغربي. ومن مصادر الدخل التجارة المحلية وتربية الحيوانات أيضا.

٣- الأراضي الزراعية:

السحل - الجبلية - الرمله - أطوينه - الخلفانيه - اليبرائية - العزفار - البيشه - أرض خيرى - تل الزايره.

٤- بستائين النخل:

نخل الرمله - نخل الزرايب - نخل سالمين - نخل آل عيسى - نخل آل بوخيرى - نخل حاج ناصر - فسيل غنوم - فسيل محمد ناصر - باغ الشيخ.

٥- الوديان والآبار والبرك والمواقع الأثرية:

أ- الوديان:

وادي الماعوره - وادي الجبلي.

ب- الآبار:

طوي اصغير - طوي المحلاتي - طوي ابراهيموه - طوي علوه - طوي السحل - طوي حاجيه - طوي عبدالله خيرى.

ج- البرك:

بركة حاجي عيسى - بركة الجديدة.

د- المواقع الأثرية:

يوجد في جبال القرية الواقعة من جهة الشمال التي تبعد عنها مسافة ٥ كيلومترات، داخل الجبل مسافة ٧ كيلومترات آثار مبان قديمة يرجع تاريخها إلى الفرس القدماء، كما توجد بين تلك البيوت قنوت بأثار نهر جار متعطل حاليا عن الجريان لأسباب نزول مستوى الماء وانسداد القنوت بالتراب وعدم اهتمام أهل القرية به.

* قرية حالة نابند *

كانت هذه القرية تتبع آل حرم، وقد تبعت منطقة بني خالد النصوريين وذلك بسبب احتلالهم لها بالقوة أيام حكم الشيخ سليمان بن حاتم النصورى. وهي تقع شرقي قرية (نخل تكي) مسافة ٣٥ كيلومترا، وموقعها على ساحل الخليج وتبعد عنه ١٠٠ متر شرقا، وترتفع عن سطح البحر ٣ أمتار. كما يوجد بها حصن قديم يقع شمال غربي القرية.

تحتوي على ٢٥٠ منزلا مبنيا بالأحجار والطين. سكانها عرب سنيون شافعيون وحنابلة، ينطقون اللغة العربية.

١- العشائر:

آل بوسميط - آل كنعان - آل بوالصمطي - آل بوترش - آل بوالملا - آل بوجاسم - آل بوخميس - آل بوساجم - آل بومال الله - آل حمادي - آل بوحسن.

٢- مصادر الدخل:

من أهم مصادر الدخل في القرية صيد الأسماك والغوص على اللؤلؤ

وصيد الصقور، بالإضافة إلى زراعة القمح والشعير وصيد الغزلان والوعول والحبارى.

٣-الأراضي الزراعية:

منطقة الرأس - الرولات السبع - أرض بو حسن - البخاني - الخب - الراولة - اطوينه - النكيان.

٤- الآبار:

طوي بوحسن - طوي الرأس - طوي أطوينه - طوي الخب - طوي النكيان.

* قرية بساتين *

كانت تابعة لمنطقة بني مالك، وقد تبعت منطقة بني خالد - القسم الغربي - بعد انقراض حكام بني مالك. تقع جنوب شرقي قرية (حالة نابند) مسافة ٣ كيلومترات، وهي واقعة على ساحل الخليج. وهي شبه مستوية مع سطح البحر، حيث ترتفع عنه مترا واحدا.

موقعها جبلي وتحتوي على ١٥٠ منزلا مبنيا من الأحجار والطين، وبعضها من الأحجار والاسمنت. كما يوجد بها حصن كبير جدا ينسب إلى البدو سكانها السبق. سكانها عرب سنيون شافعيو المذهب، بالإضافة إلى عدد من البحارنه المنتقلين اليها من جزيرة البحرين. وجميع السكان ينطقون اللغة العربية.

١- العشائر:

آل فرح - آل كود - آل سعيد - آل بحري - آل شريفات - آل مظهر - آل كافور - آل خلف - آل أحمد - آل عبدالهادي - آل يوسف وهم البحارنة.

٢- مصادر الدخل:

مصادر دخل أهالي القرية زراعة القمح والشعير والبصل والتبغ والذرة والخضروات والبطيخ والجح، بالإضافة لتحصيل التمور من النخيل، وصيد الأسماك والفوص وصيد الصقور.

٣- الأراضي الزراعية:

اصرية الشرقية - اصرية الغربية - الرمث - آل بوحميد - أرض ولد أحمد - الهيوش - المصفية - أرض الجاركي - البحري - الفواصر - ابوير - أرض البحارنة.

٤- بساتين النخل:

نخل بوحميد - نخل جابر - نخل ولد احمد - نخل الجاركي - نخل المصفية - نخل هيوش.

٥- الوديان والآبار والبرك:

أ- الوديان:

وادي اصرية - وادي الرمث - وادي الفواصر - وادي هيوش - وادي المصفية - وادي ابويره.

ب- الآبار:

طوي اتليوه - طوي اليراه - طوي الجاركي - طوي آل فرح - طوي الجابري - طوي ولد احمد - طوي آل بوحميد - طوي ابويره.

ج- البرك:

برك القصر وعددها ست برك - بركة الحساوي.

* قرية الصفية *

كانت من قرى بني مالك، وقد تبعت منطقة بني خالد - القسم الغربي - بعد انقراض حكم بني مالك. تقع شرقي قرية (بساتين) مسافة ٤ كيلومترات. تحتوي على ٥٠ منزلا مبنيًا بالأحجار والطين. ويوجد بها حصن لحاكم القرية. سكانها عرب سنيون شافعيو المذهب، ينطقون اللغة العربية.

١- العشائر:

آل جابر - آل عيسى - آل خليفي - آل بوخلال - آل بوالشعر.

٢- مصادر الدخل:

من أهم مصادر دخل أهل القرية زراعة القمح والشعير وتحصيل تمو النخل، بالإضافة إلى زراعة البصل والتبغ والخضروات وتربية الحيوان وصيد الصقور.

٣- الأراضي الزراعية:

أم السعد - سداه - أرض الوطي - أرض الفوقية.

٤- بساتين النخل:

نخل سداه.

٥- الوديان والآبار:

أ- الوديان:

وادي سداه - وادي السعد.

ب- الآبار:

طوي سداه - طوي البلاد - طوي المسجد.

* قرية بوعسكر *

كانت من قرى آل حرم، ثم تبعت منطقة بني خالد - القسم الغربي - بعد انقراض حكم آل حرم القسم الغربي. تقع شمال قرية (خياروه) مسافة ٥ كيلومترات، وجنوب قرية (آخذ) مثل ذلك. تحتوي على ٥٠ منزلا مبنيًا بالأحجار والطين. كما يوجد بها حصن للشيخ محمد بن الشيخ سيف النصوري. سكانها سنيون شافعيو المذهب، ينطقون اللغة العربية.

١- العشائر:

الجواسم - الخميسان - آل شنالي - آل بوسرور - آل بومال الله - آل بوغريب - آل بو هلال.

٢- مصادر الدخل:

أهم مصادر دخل أهل القرية زراعة القمح والشعير وتحصيل تمور

النخل ، بالإضافة إلى زراعة بعض الخضروات وتربية الحيوان .

٣- الأراضي الزراعية:

الغرافة - العوان - المسعود - جيران - مصبح - أم هلال - خماسة - الوقف.

٤- بساتين النخل:

نخل الحليمي - نخل الغربية - نخل هلال - نخل سيف رحمه - نخل عبدالله ابراهيم - نخل مال الله - نخل سيف بوهندي - نخل حاجي مال الله - نخل حاجي سالم - نخل حاجي عبدالله - نخل بشير - نخل غريب.

٥- الوديان والآبار والبرك:

أ- الوديان:

وادي الطريفي - وادي الغربي - وادي مسيلة ابراهيم سرور - وادي دروا.

ب- الآبار:

طوي البلاد - طوي آل بوغريب - طوي أم هلال - طوي نخل خماس.

ج- البرك:

بركة أحمد.

ويوجد هناك قرى كانت تابعة لمنطقة آل حرم - القسم الغربي - وبعد

انقراض حكام آل حرم القسم الغربي تبعت هذه القرى منطقة بني خالد النصوريين القسم الغربي وهي كما يلي:

* قرية آخذ *

تقع شمال قرية (بوعسكر) - التي هي من سلسلة هذه القرى - مسافة ٥ كيلومترات تحتوي على ٤٠ منزلاً مبنياً بالأحجار والطين. سكانها عرب سنيون شافعيو المذهب، ينطقون اللغة العربية. يقدر السكان بحوالي مائتي نسمة.

* قرية دهنو *

تقع شمال قرية (آخذ) مسافة ٤ كيلومترات. تحتوي على ٣٠ منزلاً مبنياً بالأحجار والطين. سكانها عرب سنيون شافعيو المذهب، ينطقون اللغة العربية. يقدر عدد سكانها بمائة وخمسين نسمة. وهذه القرية كان يسكنها سابقاً عدد من اليهود ويقدر عددهم بمائة نسمة، وقد انتقلوا في سنة ٥٠ ميلادية إلى فلسطين ضمن هجرة اليهود إليها، ولهم منازل وآثار باقية في القرية.

* قرية بزباز *

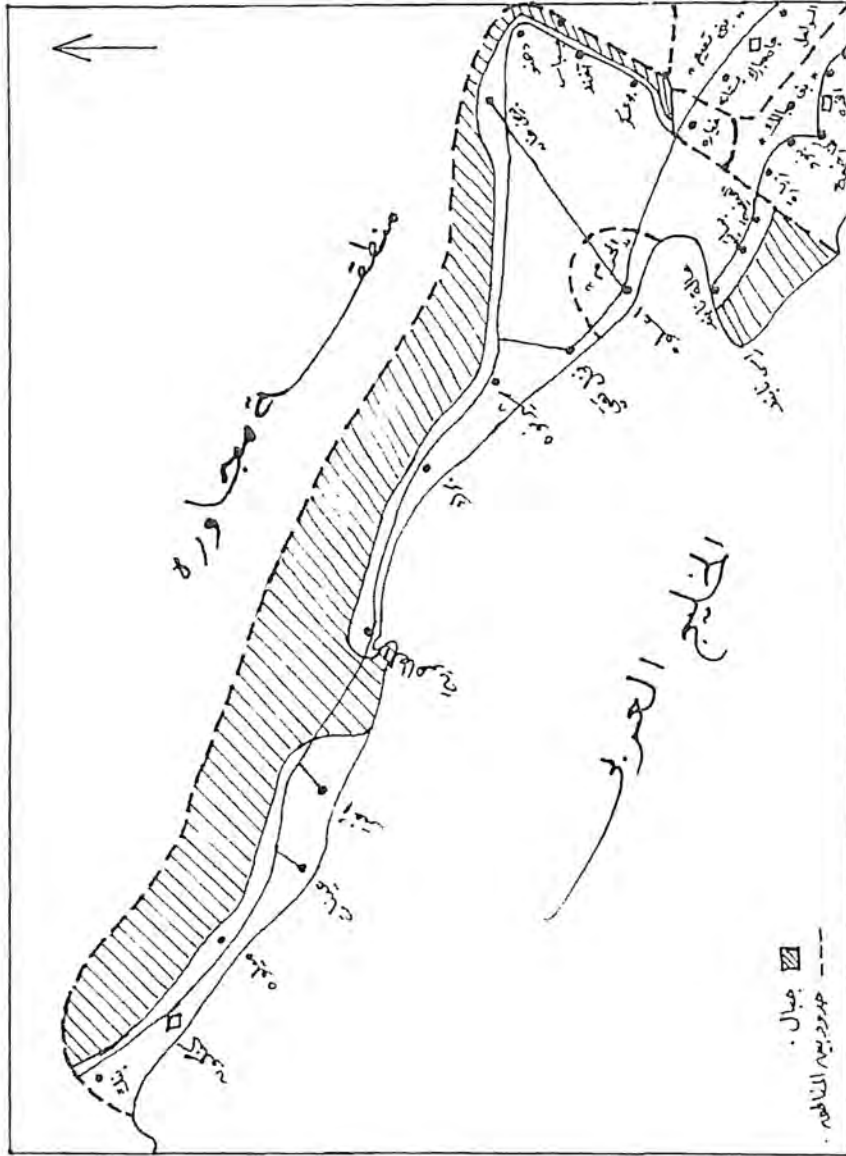
تقع شرقي قرية (دهنو) مسافة ٦ كيلومترات. تحتوي على ٣٠ منزلاً مبنياً بالأحجار والطين، سكانها عرب سنيون شافعيو المذهب، ينطقون اللغة العربية. يقدر عدد سكانها بحوالي مائة نسمة. ويوجد بهذه القرية مكان يقطر منه الموميان الذي يستعمل لجبر الكسور.

* قرية بيضخان *

تقع غربي قرية (دهنو) مسافة ٧ كيلومترات، وشمالي قرية (اعسلوه) التابعة لمنطقة آل حرم مسافة ٨ كيلومترات.

تحتوي على ٤٠٠ منزل بعضها مبني بالأحجار والجص وبعضها الآخر مبني بالأحجار والطين، كما يوجد بها حصن كبير للشيخ سيف بن ابراهيم النصورى، وهو عامر لأيامنا هذه، يسكنه حاليا ابن الشيخ سيف ويدعى الشيخ منصور، كما يوجد في القرية نهر ماء جاري مياهه عذبة تستعمل للري وبها كثير من أشجار الحمضيات والفواكه الأخرى.

سكانها أماميون ينطقون اللغة الإيرانية باللهجة المحلية.



(خارطة منطقة بني خالد النصوريين القسم الغربي)

« الفصل الثاني »

(القسم الشرقي)

❖ مدينة الكابندية ❖

هي مقر حكم بني خالد النصوريين القسم الشرقي. تقع جنوب قرية (بومستان) مسافة ٥ كيلومترات، متصلة مع قرية (أحشوم) من الشرق. تحتوي على ألفي منزل مبني بالأحجار والاسمنت والجص والطابوق.

سكانها الأصليون سنة شافعيو المذهب، ينطقون اللغة العربية، وهم حالياً قلة لا يتجاوزون خمس السكان. أما أكثرية السكان عجم امامية ينطقون اللغة الايرانية، جاءوا إليها من القرى المجاورة وهي منطقة (كلدار) و (وزنكنه).

١ - العشائر:

آل مير - آل خاجه - آل بوعاشير - آل بوقاسم آلي - آل بوبهلول - آل بوبهبود - آل بوخلفان - آل بقيشي - آل بو طاهري - آل بومحمود - آل قاضي - آل بومولوي - آل بوجيده - آل بوجعفر - آل بومحمد موسى - آل بورحماني - آل بوشريعتي.

أما عشائر الامامية التي تسكن المدينة هم:
آل بوزار جعفر - آل بوحيذر - آل بورضا - بالإضافة إلى الأفخاذ المنزاحة إليها من منطقة (كلدار) و (زنكنه).

٢ - مصادر الدخل:

أهم مصادر الدخل فيها زراعة الخضروات وأشجار الفواكه والحمضيات وتحصيل تمور النخل وزراعة التبغ والقمح والشعير، بالإضافة إلى أعمال التجارة.

٣ - الأراضي الزراعية:

كود قاسمو - جاه دروا - جنكل - خور خنجيها - بند ملا - خالصي - لمرى - باغ مقبل - أرض بردول.

٤ - بساتين النخل:

جنكل فولاد - جنكل خاجها - جنكل خلفانيها - نخل خاجه - نخل كرجي - نخل ملا اسحاق - نخل ملا علي كرك - نخل علي قاسم آلي - نخل محمد حاجي ابراهيم - نخل ابراهيم خاجه - نخل أحمد حسن قاسمو - نخل عبدالله عبدالعزيز - نخل حاجي يعقوب - نخل يوسف حكيم - نخل باقر حافظي - نخل محمد عبدالرحيم - نخل عبدالرحمن عبدالرحيم - زريبة مير عبدالعزيز.

٥ - الوديان والآبار والبرك:

أ- الوديان:

ريخونه - دروا حلوي - دروا كزآبدین - دروا جادروا - تنك بردول - دروا كوري.

ب - الآبار:

جاه شنو - جاه محمد يعقوب أبل - جاه علي كلكاني - جاه محمد

علي كشكي - جاه علي طاهري - جاه أحمد حسن قاسمو - جاه أحمد
توكلي - جاه عبدالله بهلول - جاه علي رحماني - جاه عبدالرحمن اوشير
- جاه علي قصاب - جاه علي منائي - جاه محمد كوجكو - جاه محمد
عبدالرحيم - جاه عبدالرحيم محمد - جاه محمد جیده.

ج - البرك:

بركة الشيخ - بركة سويسو - بركة علي حيدر - بركة يوسف علي ملا
- بركة كابندية - بركة عاشه - بركة كمردي - بركة أحمد - بركة مير
عبدالعزيز.

* قرية البنبيرية *

تقع جنوب مدينة (الكابندية) مسافة ٣ كيلومترات. تحتوي على ٣٠
منزلاً مبنياً بالأحجار والطين. سكانها سنيون شافعيو المذهب، ينطقون اللغة
الإيرانية باللهجة المحلية.

١ - العشائر:

آل بو عبدالملك - آل بوخردوز - آل بوخرماه - آل بونقبت - آل
بوكريد - آل بومحمد أبل - آل بوغزام - آل بوسرور.

٢ - مصادر الدخل:

من أهم مصادر الدخل فيها زراعة القمح والشعير والذرة والتبغ والبصل
وتحصيل تمور النخل بالإضافة إلى تربية الحيوان.

٣ - الأراضي الزراعية:

تل بركو - أرض محمد أبل - أرض آل بوسرور - أرض الجنكل -
أرض آل بوملك - أرض جيكلو.

٤ - بساتين النخل:

نخل محمد حسن سرور - نخل محمد أبل - نخل علي غزام.

٥ - الوديان والآبار والبرك:

أ - الوديان:

وادي راخوته.

ب - الآبار:

جاه محمد أبل - جاه أحمد عبدالله علي - جاه علي غزام - جاه محمد
حسن سرور - جاه بنبري.

ج - البرك:

بركة سالم - بركة بنبري.

* قرية الدشتية *

تقع شمال جبل (شاهين كوه) وتبعد عنه مسافة ٢ كيلومتر، وجنوب قرية
(البنبرية) وتبعد عنها مسافة ٤ كيلومترات، وشرقي قرية (ستلوه) وتبعد
عنها مسافة ٥ كيلومترات. تحتوي على ألف منزل مبنياً بالأحجار والاسمنت
والجص، وبعضها مبنياً بالأحجار والطين. كما يوجد بها حصن للشيخ

حارب بن مذكور يقع غربي القرية.

سكانها سنيون شافعيو المذهب، ينطقون اللغة الايرانية باللهجة المحلية، بالإضافة إلى اللغة العربية.

١ - العشائر:

آل ملائي - آل اسلامي - آل زبيري - آل دريائي وهم معروفون بحاج أحمد - آل مخصيد - آل حسين وهم معروفون بسينيا - آل رستم وهم معروفون بحاجي قاسم - آل جيده - آل عيد وهم معروفون بعيديونها - آل رستمانني - آل ريس آليا - آل محمود وهم معروفون بكارباني - آل مهدي - آل كلاله - آل كله سوز - آل حسيني وهم معروفون بسنيونها - آل رعيان وهم معروفون بكليا - آل محمد وهم معروفون بمهمدي - آل بواسماعيل - آل كويتي - آل کوتاها - آل جلدوزها - آل كنيا - آل مظفر - آل سند - آل همينك.

٢ - مصادر الدخل:

من أهم مصادر الدخل فيها زراعة التبغ والبصل وتحصيل تمور النخل، بالإضافة إلى زراعة القمح والشعير والتجارة المحلية، والغزل ونسيج البسط من الصوف الحيواني، والبشوت وتربية الحيوان.

٣ - الأراضي الزراعية:

مزيريهها - أرض حاجي قاسم - أرض كلاله - أرض ريسها - كارداني - تل بركاكو - بنري - مستتاتي - كتي - بردي - خميس - ريخكو - خارشور - خار بارون - بركة مستا - كوده - كرازي - حميديا - بنيمي - باغ ديلم - باغ كريد - اسماعيلي - جاه نيزي - جاه كركوه.

٤ - بساتين النخل:

نخل آشور - نخل عباس - نخل يوسف كلي - نخل كليا - نخل ريخكو - نخل كركو - نخل كرازي - نخل بنيمي - نخل بارون - نخل صالح بيزبان - نخل كريد - نخل مخصيد.

٥ - الوديان والآبار والبرك والمواقع الأثرية:

أ - الوديان:

وادي سرمد - وادي همينك - وادي كيدو - وادي كوشده - وادي كوك كرد - وادي بنسادو - وادي خركو - وادي وخهله - وادي هناو - وادي ماخذي.

ب- الآبار:

جاه مخصيد - جاه بسيني - جاه زبيري - جاه اسماعيل - جاه ملائي - جاه عبدالله حاجي محمد - جاه علي حاج محمد - جاه يوسف حاج أحمد - جاه رستم - جاه كركو - جاه أحمد حاج أحمد - جاه محمد عبدالرحمن - جاه علي بارون - جاه خالد كلي - جاه يوسف كلي - جاه أحمد كلي - جاه علي كلي - جاه ريخكو - جاه ابراهيم حسن - جاه عبدالله أيدو.

ج- البرك:

بركة حاجي محمد - بركة الريس - بركة جني - بركة جولو - بركة كرازي - بركة بكشي - بركة كودو - بركة سالم - بركة ستاه - بركة بهنو - بركة أحمد.

د- المواقع الأثرية:

يوجد جنوب القرية على قمة الجبل حصن كبير جدا يبعد عنها مسافة ٦ كيلومترات يسمى (كالات سرخ) على ارتفاع ٢٠٠٠ قدم، ومعالم الحصن - وهو الذي تحصن فيه الشيخ المذكور طول مقاومته للحكومة المركزية - مبينة في الصورة التي سبقت^(١) وإلى جنوب الحصن - من جهة الشرق بسفح الجبل على ساحل الخليج توجد قرية أثرية قديمة تسمى (الخرابه) تبعد عن الحصن مسافة ٤ كيلومترات، تقدر منازلها بخمسمائة منزل تقريبا. وهذه المنازل كلها مهدامة.

ومن الآثار التي توجد بها أوعية من مختلف الأنواع مصنوعة من الحجر الصم يرجع تاريخها - حسب ما أظن - إلى العصر الحجري، إلا أنني لم أجد تاريخا مكتوبا هناك.

وسألت عنها سكان القريتين اللتين تقربان منها وهما (الدشتية) و (بستانوه) فلم يفدني أحد عن تاريخها عدا رجل من أهالي قرية (الدشتية) يبلغ من العمر ما يقارب ١٠٥ سنوات، سألته عن تاريخ القرية فأجاب أنه لا يذكر أحدا عرف عن تاريخ هذه القرية أو اسمها الحقيقي، بل أنها تسمى (الخرابه)، وقال لي أنه سمع من أبيه أنه كان يوجد في هذه القرية ٣٦ بركة ماء و ٢٠ بئرا، وعلى مر السنين تهدمت البرك واندثرت الآبار، وعندما زرت هذه القرية الأثرية وجدت بها كهوفا محفورة في الجبل على شبه منازل. وحاليا تم استقطاع جزء من القرية، وتم عمل ميناء للسفن الصغيرة مكانه والميناء تابع لقرية (بستانوه).

(١) الصورة ص: ٦٩

* قرية ستلوه *

تقع غربي قرية (الدشتية) مسافة ٦ كيلومترات، وشرقي قرية (كشكنار) - مقر حكم قبيلة آل حرم - مسافة ٨ كيلومترات.

تحتوي على ٨٠ منزلا مبنيا بالأحجار والطين. سكانها سنيون شافعيو المذهب ينطقون اللغة الإيرانية باللهجة المحلية. يقدر عدد سكانها بخمسمائة نسمة.

أهم مصادر دخل أهل القرية:

زراعة القمح والشعير وتحصيل تمور النخل، بالإضافة إلى تربية الحيوان.

* قرية بستانوه *

تقع على ساحل الخليج العربي، جنوب جبل (شاهين كوه). تبعد عن (بندر دستور) من الشرق مسافة ١٢ كيلومترا. تحتوي على ٣٠٠ منزل مبني بعضها بالأحجار والاسمنت والجص، وبعضها الآخر مبني بالأحجار والطين. سكانها سنيون شافعيو المذهب، ينطقون اللغتين العربية والإيرانية.

١ - العشائر:

آل بوساك - آل بوقاسمو - آل بوكنكا - آل بودرويش - آل كلاتي - آل ملا - آل دشتي - آل بوسالم - آل محيا - آل خمشير - آل بوالخاركي - آل بو محسين - آل منين - آل بوكريد.

* قرية زيارة *

تقع على ساحل الخليج شرقي قرية (بستانوه) وتبعد عنها مسافة ٦ كيلومترات، وغربي (رأس كلاتوه) وتبعد عنه مسافة ٥ كيلومترات. تحتوي على ٩٠ منزلاً مبنياً بالأحجار والطين. سكانها سنيون شافعيو المذهب، ينطقون اللغة العربية.

١ - العشائر:

آل بوالماس - آل بهلوان - آل ريس - آل خلفان - آل كجلو - آل سبت - آل بوشيبب - آل بوجابر - آل بوابل - آل بوكريد - آل بوالكين - آل بوملا.

٢ - مصادر الدخل:

من أهم مصادر الدخل فيها صيد الأسماك والغوص لاستخراج اللؤلؤ، بالإضافة إلى التجارة المحلية واستعمال سفن النقل للتجارة بين موانئ الخليج، وقليل من زراعة القمح والشعير.

٣ - الأراضي الزراعية:

أرض زيارة - كلاتوه - البيارد - خور برغله - النبقان - كوتا - بتيمو.

٤ - بساتين النخل:

في القرية بستان واحد من النخل يسمى نخل خلفان، وبئر ماء واحد يسمى خني الماس، وبركتي ماء إحداهما بركة الماس والثانية بركة الطويلة.

٢ - مصادر الدخل:

من أهم مصادر الدخل فيها نقل المسافرين والبضائع من وإلى دول الخليج العربي، بالإضافة إلى صيد الأسماك والغوص لاستخراج اللؤلؤ، والقليل من زراعة القمح والشعير.

٣ - الأراضي الزراعية:

حتكو - غدير البري - شهوتي - الداخلة - برغله - بحه.

٤ - بساتين النخل:

نخل حاج أحمد - نخل عبدالله علي بوساك - نخل عبدالرحمن محيا - نخل عبدالرحمن حاج عبدالله - نخل الجاركي - نخل حسين محسين.

٥ - الوديان والآبار والبرك:

أ - الوديان:

وادي خور بوساك - وادي البيشه - وادي خور بستانوه.

ب - الآبار:

طوي برغله - طوي عبدالله - طوي السيف - طوي أحمد يوسف - طوي كنهاه - طوي حاج أحمد عبدالله.

ج - البرك:

بركة حاج أحمد - بركة الماس - بركة يوسف بارون.

* قرية شيووه *

تقع على ساحل الخليج العربي شرقي قرية (زيارة) وتبعد عنها مسافة ٩ كيلومترات. تحتوي على ٨٠٠ منزل مبني بالأحجار والطين. سكانها سنيون شافعيو المذهب، ينطقون اللغة العربية.

١ - العشائر.

آل بوسلطان - آل محمد رفيع - آل حسن أحمد - آل بحيار - آل أحمد شاهين - آل بوحاجي يوسف - آل حسن صالح - آل حسن غلوم - آل بوطاهري - آل عجننا - آل بوكمال - آل بو أحمد حسن.

٢ - مصادر الدخل:

صيد الأسماك وزراعة القمح والشعير والغوص على اللؤلؤ والتجارة.

٣ - الأراضي الزراعية:

وادي بوجر - فسيل شاهين - زريبة خالد - زريبة حسن جاسم - الكحلان - خور كردي - المزرعة - التلاوه - ايبلت الحمراء - زريبة أحمد حسن.

٤ - الوديان والآبار:

أ - الوديان:

وادي بهدهي.

ب - الآبار:

طوي أيمني - طوي بحياره - طوي عبدالوهاب - طوي حسن - طوي مد رفيع - طوي طاهري.

* قرية فخل عبد النبي *

تقع على ساحل الخليج العربي شرقي قرية (شيووه) وتبعد عنها مسافة ٥ كيلومترات. تحتوي على ٨٠ منزلاً مبنياً بالأحجار والطين والاسمنت. سكانها سنيون شافعيو المذهب ينطقون اللغة العربية.

١- العشائر:

آل تنك - آل مسيكت - آل كرم - آل خداداد - آل جلمغوني - آل فرح - آل جابر - آل نافع.

٢- مصادر الدخل:

صيد الأسماك والغوص على اللؤلؤ وزراعة القمح والشعير وتربية الحيوان والتجارة، بالإضافة إلى زراعة بعض الخضروات.

٣- الأراضي الزراعية:

نكا أسمه - البديع - ابنيد الخوض - دور الغربي - نيرم.

ويوجد شرقي القرية بمسافة ١٠ كيلومترات منطقة تسمى (نيرم) وهي عبارة عن منازل ي أهلها الصيادون في موسم صيد الأسماك في فصل الشتاء. تحتوي على عشرة دور سكنية متفرقة عن بعضها بعضاً. كما يوجد هناك بركتا ماء احدهما تسمى بركة نيرم والأخرى بركة الفيلي. كما يوجد بئر ماء يسمى طوي نيرم.

* قرية احشوم *

- درازي - نخل هنو - نخل كوركنار - نخل بردول - نخل جهه - نخل صمدي.

٥- الوديان والآبار والبرك:

أ - الوديان:

دروا هنو - دروا بردول - دروا سريدون - دروا أودبه - جاه دروا - دروا جكجك.

ب - الآبار:

جاه كوشي - جاه نو - جاه كارياف - جاه نجارها - جاه يرد عبدالرحمن عبدالله - جاه أبلبي - جاه شجاعي - جاه صالححي - جاه صمدي - جاه يرد غضبان.

ج - البرك:

بركة كوده - بركة هنوون - بركة صمدي - بركة حاجي ابراهيم - بركة بردول - بركة جكجك.

* قرية كوده *

تقع غربي قرية (كناردون) مسافة ٤ كيلومترات، وشرقي قرية (أحشوم) مسافة ٣٦ كيلومترا. موقعها في سفح الجبل من الجنوب على هضبة ارتفاعها عشرون مترا عن مستوى الأرض. تحتوي على ١٥ منزلا مبنيا بالأحجار والطين. سكانها سنيون شافعيو المذهب، ينطقون اللغة الإيرانية باللهجة المحلية.

تقع جنوب جبل (بردول) وتبعد عنه مسافة ٤ كيلومترات، وشرقي مدينة (الكابندية) لاتنفصل عنها، وشمال (يرد شيطونها) أو (احشوم البحر) وتبعد عنها مسافة ٤ كيلومترات.

تحتوي على ٥٠٠ منزل مبني بعضها بالأحجار والاسمنت والجص، وبعضها الآخر مبني بالأحجار والطين سكانها سنيون شافعيو المذهب، بالإضافة إلى جمع من الشيعة الامامية، ينطقون اللغة الإيرانية باللهجة المحلية.

١ - العشائر:

آل بوصمدي - آل بوالريس - آل مير - آل بومولوي - آل بو عبدالغني - آل بوجلال - آل خواجه - آل عابدين.

٢ - مصادر الدخل:

من مصادر الدخل فيها الزراعة، وهي زراعة القمح والشعير والبصل والتبغ وتحصيل تمور النخل وزراعة الخضروات وأشجار الليمون وبعض أشجار الفواكه، بالإضافة إلى التجارة المحلية.

٣- الأراضي الزراعية:

كوده - جهه - هنزو - هنو - نجار - كوركنار - سيارة - خالصي.

٤- بساتين النخل:

سريدون - نخل عبدالرحمن - نخل مير - نخل جلال - نخل مباركها

* قرية كنادون *

تقع شرقي قرية (الكوده) مسافة ٤ كيلومترات. تحتوي على خمسين منزلا مبنيا بالأحجار والطين والجص. سكانها سنيون شافعيو المذهب ينطقون اللغة الإيرانية باللهجة المحلية.

١ - العشائر:

آل بو ملا حسن - آل بومثمار - آل بوبخشو - آل بوبلنكي.

٢ - مصادر الدخل:

من أهم مصادر دخل القرية تربية الحيوان بالإضافة إلى زراعة القمح والشعير وتحصيل تمور النخل.

٣ - الأراضي الزراعية:

دشت عوض - دشت سفر - دشت مثمار.

٤ - بساتين النخل:

كل بساتين النخل عندهم تسمى باسم القرية ، نخل كنادون.

٥ - الوديان والآبار والبرك:

أ - الوديان:

دروا خركو - دروا أوشدون - دروا تنكو.

ب - الآبار:

جاه مثمار - جاه سفر - جاه عوض.

١ - العشائر:

آل بوالريس - آل بو أولي كتو - آل بو أولي يوسف.

٢ - مصادر الدخل:

زراعة القمح والشعير والحبوب الأخرى، معتمدين على مياه الأمطار الموسمية، بالإضافة إلى تحصيل تمور النخل وتربية الحيوان.

٣ - الأراضي الزراعية:

أرض الريس - أرض أولي كتو - أرض أولي يوسف - يتيموه.

٤ - بساتين النخل:

نخل الريس - نخل أولي كتو - نخل أولي يوسف.

٥ - الوديان والآبار والبرك:

أ - الوديان:

دروا بدار - دروا زياره.

ب - الآبار:

جاه يوسف ريس - جاه رمضان علي.

ج - البرك:

بركة الريس - بركة كوسا.

ج - البرك:

بركة حسن محمد جلال - بركة يزكو - بركة سفر.

* قرية بهده *

تقع شرقي قرية (كناردون) مسافة ٦ كيلومترات، وغربي قرية (شنيز) التي هي في أقصى حدود منطقة بني خالد النصوريين القسم الشرقي من الشرق مسافة ٣٠ كيلومترا.

تحتوي على ٧٠٠ منزل مبني بعضها بالأحجار والاسمنت والجص، وبعضها الآخر مبني بالأحجار والطين. سكانها سنيون شافعيو المذهب، ينطقون اللغة الإيرانية باللهجة المحلية.

١ - العشائر:

آل باسلار - الساده - آل بومحمد زويد - آل بوالريس - آل بوكمال حسن - آل بومحمد أحمد تون - آل بوالمير - آل بوفراخ - آل بوملائي.

٢ - مصادر الدخل:

من أهم مصادر دخل أهالي القرية الزراعة، كالقمح والشعير والعدس والحمص والتبغ وتحصيل تمور النخل بالإضافة إلى زراعة جميع أنواع الخضروات معتمدين في الري على المياه الجوفية، ومن مصادر الدخل كذلك التجارة المحلية وتربية الحيوان.

٣- الأراضي الزراعية:

بدل بو جسرون - بير غيث - باغ مير - ماشك - بنجاه مني - زمين

بارياب - بستونه - زمين مير - كلا خسرو - جمال آباد - همزكو - ميرزو - جهنو - زمين دول - جاه آخرو - جاه لشت - جاه ولاسي - بستون - فيروزبه - بستون سادات - أوبش - خاردون - كراز دون - سلار - جاه ريس - جاه دمه - جاه مندیل - جاه كزو - جاه خيار-جاه كرنو.

٤ - بساتين النخل:

بالاتلا - ستوني - بنجاه مني - بصار - باغ مير - كلافروب - جمال آباد - ميرزون - جهنو - فسيل دون - سالار - كانو - بيروز - جهده - جهنكارون - جهلوره - جهنحيا - مندي - نخل ريس - باخكوه - هفتا دكزي - بخجوه - نخل سيد ابراهيم - كاندون - باغ صالح - بالي أنجير.

٥ - الوديان والآبار والبرك:

أ - الوديان:

دروا خكره دوني - دروا كلاتي - دروا بهنو - دروا جميكلي - دروا تلاتي - دروا بسته فراخ - دروا بسته محمد سالار - دروا كئار سيائي - دروا كور قيله - دروا كواسبي - دروا شوهي - دروا دهرزه - دروا كوه - دروا خركنه - دروا كابره - دروا كون - دروا كجه.

ب - الآبار:

جاه نو - جاه فسيل دون - جاه ميليدون - جاه همزكون - جاه جمال آبادا - جاه كلاخرو - جاه بصار - جاه آلي مداد - جاه بنجاه مني - جاه بوغيث - جاه مستوني - جاه ميرمحمد - جاه زباره - جاه ملك

حاجي - جاه لولكشي - جاه درويش.

ج- البرك:

بركة بنجاه مني - بركة عالي مداد - بركة جمال آباد - بركة همزكون - بركة فسيل دون - بركة آب كشي - بركة كجون - بركة سيد حسن - بركة حاجي عبدالرحيم - بركة حاجي صالح - بركة باسلار - بركة حاجي علي - بركة محمد رفيع - بركة بنومير - بركة سيد عباسي - بركة القاضي - بركة سليمان.

※ قرية جهواز ※

تقع شرقي قرية (بهده) مسافة ٦ كيلومترات، محاطة بالتلال من كل جانب، ليس لها الا مدخل واحد. تحتوي على ٧٠ منزلا مبنيا بالأحجار والطين. سكانها كلهم شيعة أمامية، ينطقون اللغة الإيرانية.

١- العشائر:

آل مراد - آل دربكي - آل أنصاري - آل بويوسف.

٢- مصادر الدخل:

من أهم مصادر دخل أهل القرية تربية الحيوان، بالإضافة إلى صيد الوعول وجمع العسل من خلاياه المنتشرة عندهم في الجبال، وزراعة القمح والشعير.

٣- بساتين الفخل:

نخل حسن مراد - نخل ملا غلوم - نخل رحمتو.

٤- الوديان والآبار والبرك:

أ- الوديان:

دروا كركو - دروا ترف - تنك بكشيني.

ب- الآبار:

جاه باخال - جاه ملا غلوم - جاه حسن مراد - جاه رحمتو.

ج- البرك:

بركة حاج علي - بركة حسن دنكه - بركة سيد محمد شريف.

※ قرية شنيز ※

تقع غربي قرية (بجير) التابعة لبني حماد مسافة ٦ كيلومترات. تحتوي على ١٥٠ منزلا مبنيا بالأحجار والجص والطين. كما يوجد بها حصن يقع جنوب القرية يرتفع عن سطح الأرض مقدار عشرون مترا. سكانها سنيون شافعيو المذهب ينطقون اللغة الإيرانية باللهجة المحلية.

١- العشائر:

آل بوحاج محمد حاج علي - آل قاسم - آل منصور - آل بوأبل - آل خاجه - آل بوجمال - آل ملك - آل بوأحمد - آل بو عبدالغني - آل بوقمبر.

٢- مصادر الدخل:

من أهم مصادر دخل أهل القرية الزراعة وتربية الحيوان وتحصيل تمور

النخل والتجارة المحلية.

ج- البرك:

بركة حاج علي - بركة قاسم - بركة يردها - بركة حسين رمضان -
بركة خالددي - بركة حاج عبدالكريم - بركة حاج حسين - بركة حاج
ميرزا - بركة كزو - بركة دير - بركة نزيدك - بركة عبدالغني.

٣- الأراضي الزراعية:

لهكير عابدين - لهكير محمد حسن - لهكير أحمد - لهكير جاشور
- بند بكشين - بند دومن - بند درويش - خط عابدين - خط محمد
حسين - خط غدیر - زمین جاه نور - زمین جاه رستم - زمین كوردوه -
زمین دستك نهرا - زمین درشدون - بالعباس - زمین جاه سكي - لست
خركي - كوريري - ده كانه - خدها - أوكدون - سور كجلو - ركه -
حصنو - شلبند - تلي شوكرد - كورنهما.

❖ قرية بومستان ❖

تقع شمال مدينة (الكابندية) مسافة ٥ كيلومترات، وشرقي قرية (ميليكي)
مثل ذلك. تحتوي على ٤٠ منزلا مبنيا بالأحجار والطين والجص. سكانها
سنيون شافعيو المذهب، ينطقون اللغة العربية.

٤- بساتين النخل:

نخل حاجي محمد - نخل قاسم - نخل محمد حسين - نخل الخور
- نخل بال - نخل غريب - نخل بلعباس.

١- العشاثر:

آل بو الريس - آل بوشيوخ نور - آل نجاره - آل بو حسن أبل - آل
بو ياقوت.

٥- الوديان والآبار والبرك:

٢- مصادر الدخل:

أهم مصادر دخل أهل القرية زراعة القمح والشعير وأشجار
الحمضيات والفواكه والتبغ والبصل وباقي الخضروات، بالإضافة إلى
تحصيل تمر النخل وتربية الحيوان.

أ- الوديان:

تنك ميلو - تنك خدو - تنك أسنو - تنك ركو - تنك باغ - تنك
حاج علي - تنك بست فراغ - تنك خور أوي - تنك جاه - تنك كهو -
تنك صالحو - تنك حجوي - تنك برند - تنك سور - تنك برم.

٣- الأراضي الزراعية:

ميليكي كهنه - زمین بومستان - بنوه - مزرو - كرازي.

ب- الآبار:

جاه نو - جاه قاسمها - جاه بلعباس حاج ملك - جاه بلعباس أبلها -
جاه بلعباس خالد - جاه عبدالرحمن أحمد - جاه شنو.

٤- بساتين النخل:

زريبة الريس مبارك - زريبة ياقوت - نخل البارياو.

هـ- الوديان والبرك:

مبنيًا بالأحجار والطين.

أ- الوديان:

سكانها سنيون شافعيو المذهب، ينطقون اللغة العربية. يقدر عدد سكانها بثلاث مائة نسمة.

تنك بومستان - دروا بارياو.

ب- البرك:

بركة بومستان - بركة الريس.

كما أن هناك أربع قرى تتبع منطقة بني خالد النصوريين القسم الشرقي وهي كما يلي:-

* قرية بني دكان *

تقع غربي قرية (العمانية) مسافة ٦ كيلومترات، وشرقي قرية (بندوه) - التابعة لمنطقة بني تميم - مسافة ٧ كيلومترات.

تقع في أقصى غرب منطقة بني خالد القسم الشرقي، وتفصل منطقة بني خالد - القسم الشرقي - عن منطقة بني تميم.

تحتوي على ٣٠ منزلاً مبنيًا بالأحجار والطين، كما يوجد بها حصن للشيخ محمد النصوري وهو أحد حكام بني خالد القسم الشرقي.

سكانها سنيون شافعيو المذهب، ينطقون اللغة العربية، يقدر عدد سكانها بمائتي نسمة.

أهم مصادر دخل أهل القرية: زراعة القمح والشعير وصيد الوعول إضافة إلى جمع العسل من خلاياه المنتشرة في المنطقة.

* قرية ميلكي *

تقع غربي قرية (بومستان) مسافة ٦ كيلومترات، وشرقي قرية (العمانية) مثل ذلك.

تحتوي على ٣٠ منزلاً مبنيًا بالأحجار والطين. سكانها سنيون شافعيو المذهب، ينطقون اللغتين العربية والإيرانية باللهجة المحلية. يقدر عدد سكانها بمائة وخمسين نسمة.

وأهم مصادر دخل أهل القرية زراعة القمح والشعير وتحصيل تمور النخل، إضافة إلى صيد الطيور وخاصة طير الحجل.

* قرية العمانية *

تقع غربي قرية (ميلكي) مسافة ٦ كيلومترات. تحتوي على ٥٠ منزلاً

التي هي للقرية الواقعة على
التي هي للقرية الواقعة على
التي هي للقرية الواقعة على
التي هي للقرية الواقعة على
٨ - مصائد اللؤلؤ:

- ١ - قرية بوعبيدة
- ٢ - قرية بوعبيدة
- ٣ - قرية بوعبيدة
- ٤ - قرية بوعبيدة
- ٥ - قرية بوعبيدة
- ٦ - قرية بوعبيدة
- ٧ - قرية بوعبيدة
- ٨ - قرية بوعبيدة

التي هي للقرية الواقعة على
التي هي للقرية الواقعة على
التي هي للقرية الواقعة على
التي هي للقرية الواقعة على
١ - قرية بوعبيدة

* قرية حاه *

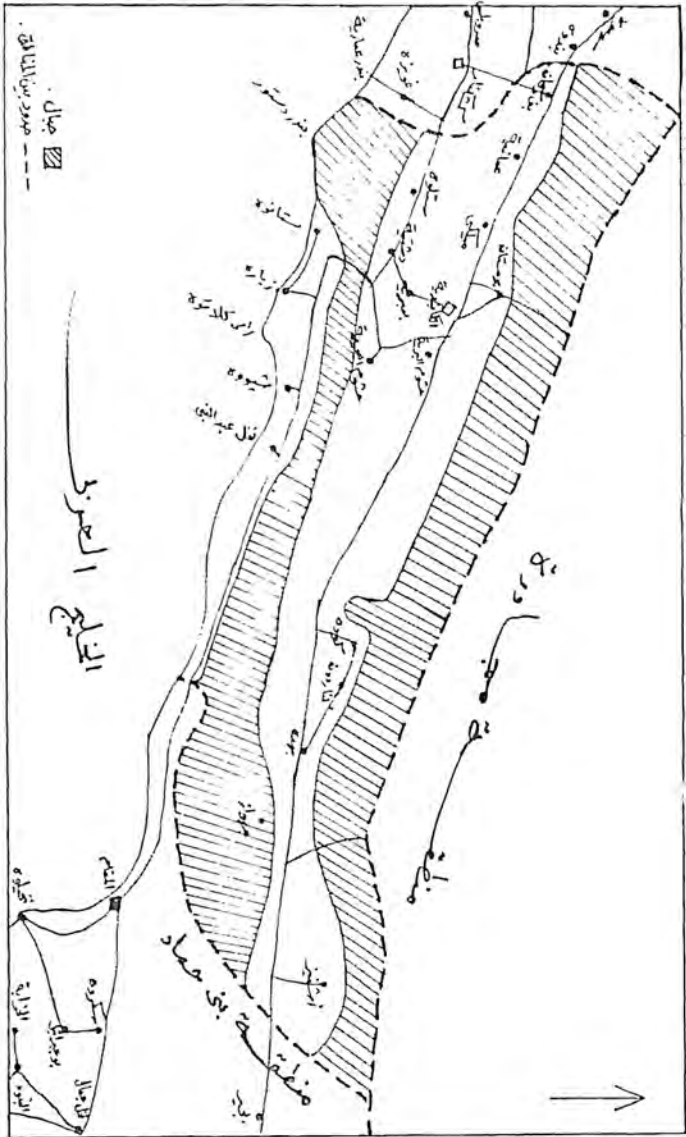
«التي هي للقرية الواقعة على»

(التي هي للقرية الواقعة على)

التي هي للقرية الواقعة على

«التي هي للقرية الواقعة على»

(التي هي للقرية الواقعة على)



٣- الأراضى الزراعية:

أرض البدو - أرض الجفر - تل العريض - بند الغدير - الدفله -
مال بره - مال شبحوه - جفر الجيركوه - المسيل - مال غنامو -
الشروكي - أرض وادي الخور - مال بوخماسو - المطينة - أرض
الصفروه - أرض الشيخ.

٤- بساتين النخل:

فسيل عبود - مال عباده - مال حمود - مال البدو - مال بارون - مال
شبحوه - البرة - مال حسين - الأخرية - مال أحمدوه - مال علكو -
بروة الراعي.

٥- الوديان والآبار والبرك:

أ- الوديان:

وادي سيفي - وادي الخور - وادي الجعفري - وادي اخريية - وادي
البدو - وادي بوغناموه - وادي بوالخليل - وادي الشروكي - وادي
وجوج - وادي داود - وادي تبين - وادي الاحمير - وادي الحلكه.

ب- الآبار:

جفر حسين حميد - جفر الجيركوه - جفر محمد خماس - جفر
ابراهيم الراعي - جفر برهو القديم - جفر الصفروه - جفر عباده -
جفر يوسف محمد - جفر البدو - جفر يوسف علي - جفر عيال ادريس
- جفر عيال حميدوه - جفر مايد يوسف - جفر ابراهيم خليل - جفر
خماس سلوموه - جفر خميس عبدالرحمن - جفر أحمدوه.

ج- البرك:

بركة مبارك - بركة شروكي - بركة الغرامه - بركة الطويلة - بركة
حسن آدمو - بركة أحمد كمال - بركة محمد اسماعيل.

* قرية السواحل *

تقع غربي قرية (سهموة الغربية) مسافة ٥ كيلومترات، وشرقي قرية
(المروع) مسافة ٥ كيلومترات أيضاً. تحتوي على ١٥ منزلاً مبنياً بالأحجار
والطين، وهي من سلسلة قرى منطقة بني تميم سكانها عرب سنيون شافعيو
المذهب، ينطقون اللغة العربية. كما أن مصادر دخل أهل القرية تنحصر
في زراعة القمح والشعير وتحصيل تمور النخل، إضافة إلى تربية الحيوان.

* قرية المروع *

تقع غربي قرية (السواحل) مسافة ٥ كيلومترات، وشرقي قرية (جاه
مبارك) مثل ذلك.

تحتوي على ٢٠ منزلاً مبنياً بالأحجار والطين، وهي أيضاً من سلسلة
قرى منطقة بني تميم.

سكانها عرب سنيون شافعيو المذهب، ينطقون اللغة العربية. يقدر عدد
سكان القرية بمائتين نسمة.

مصادر أهل القرية زراعة القمح والشعير وتحصيل تمور النخل،
بالإضافة إلى تربية الحيوان.

* قرية بستانه *

تقع شرقي قرية (خياروه) التابعة لمنطقة آل حرم مسافة ٦ كيلومترات، وغربي قرية (جاه مبارك) مسافة ٦ كيلومترات أيضا. موازية لقرية (الابنود) التابعة لمنطقة بني مالك من الشمال ويفصل بينهما الخور. تحتوي على ١٥٠ منزلا مبنيا بالأحجار والطين. سكانها سنيون شافعيو المذهب، ينطقون اللغة العربية.

١- العشائر:

آل بويوسف - آل بوعلي - آل بوسيار - آل بونصيب - آل بوطهماس - آل بوسالمين - آل بودرويش - آل بوعيدان - آل بوخماس - آل بوحمند - آل بوعاشير.

٢- مصادر الدخل:

من أهم مصادر دخل أهل القرية تحصيل تمور النخل وزراعة القمح والشعير والحبوب الأخرى كالعدس والحمص والذرة وزراعة التبغ والبصل، بالإضافة إلى تربية الحيوان كالإبل والأبقار والأغنام كما أن صيد الصقور من مصادر الدخل لديهم.

٣- الأراضي الزراعية:

تل الامجيني - كوت تل الخضر - الكوده - أرض شاهو - أرض آل بوشمسدين - أرض عيسى - الكوايين - أرض حميد - أرض ربيعة - أرض آل بودرويش - أرض آل بوعيدان - أم الكركاع - أرض السواد - أرض آل بويوسف - أرض السياير - أرض سلمين.

٤- بستاتين النخل:

نخل آل بودرويش - أخرينه - نخل كوربير - نخل آل بونصيب - بورميته - نخل شاهو - نخل شمسدين - نخل عيسى - نخل محمد عبيدان - نخل عبدالرحمن أحمد - نخل سيفو - نخل آل بويوسف - نخل أرض بوعليات - نخل السياير - نخل رباع - نخل علي موزه - نخل حسون - نخل آل بوحمدي - نخل آل بوعيدان - نخل اسماعيل - امليان - البديعة - الداوي.

٥- الوديان والآبار والبرك ومنابع المياه:

أ- الوديان:

وادي الأبيض - وادي الحمر - وادي نخل حميد - وادي شاهو - وادي البركة - وادي قاسمو - وادي الميل.

ب- الآبار:

طوي العجاريه - طوي سبوت - طوي الحاج - طوي علوه - طوي الحلو - طوي محمد قاسم - طوي الأصطل - طوي عبود - طوي اسماعيل - طوي البركة - طوي محمود - طوي آل بودرويش - طوي غريب - طوي بردي - طوي اللمبوه - طوي أحمد ابراهيم - طوي الأتلول - طوي بهلول.

ج- البرك:

بركة طهماس - بركة علي خلف - بركة محمد سيار - بركة يوسف جابر - بركة علي عبيد - بركة أحمد يوسف.

د- منابع المياه:

عين طاسوه تقع شمال القرية مسافة ٣ كيلومترات - عين الداو تقع أيضا شمال القرية في الجبل وتبعد عنها مسافة ٥ كيلومترات - عين الاكروز تقع شمال القرية جهة الشرق مسافة ٢ كيلومتر، كما أن هناك عيوناً مشهورة وهي الكوت - صدر المالح - سرخ.

* قرية سهمة الغربية *

تقع شرقي قرية (السواحل) مسافة ٥ كيلومترات، وشمال قرية (الفوارس) التابعة لبني مالك يفصل بينهما الخور. تحتوي على ٨٥ منزلاً مبنياً بالأحجار والطين. كما يوجد بها حصن يقع وسط القرية. سكانها عرب سنيون حنابلة وشافعيو المذهب، ينطقون اللغة العربية.

١- العشائر:

آل بوسفر - آل بوأحمد - آل بوعلي محمد - آل بوغانم - آل بوحاج يوسف - آل بومرة - آل بوراشد - آل بورمضان - آل بوذياب.

٢- مصادر الدخل:

أهم مصادر دخل أهل القرية تحصيل تمر النخل وزراعة القمح والشعير، بالإضافة إلى تربية الحيوان وصيد الصقور.

٣- الأراضي الزراعية:

أرض آل بوذياب - أرض غانم - أرض حاج علي - أرض آل بورمضان.

٤- بساتين النخل:

نخل غانم - نخل سفر - نخل بوأحمد - نخل رمضان - نخل آل بوذياب.

٥- الوديان والآبار والبرك:

أ- الوديان:

وادي الخب - وادي العين - وادي بربران - وادي بهلول.

ب- الآبار:

طوي حاجي - طوي آل بوغانم - طوي رمضان - طوي المسجد.

ج- البرك:

بركة حاجي علي - بركة الفوكية - بركة الغربية.

* قرية سهمة الشرقية *

تقع شرقي قرية (سهمة الغربية) مسافة ٤ كيلومترات، وغربي قرية (بندوه) مسافة ٥ كيلومترات يفصل بينهما وبين قرية (صروباش) التابعة لآل حرم الخور. تحتوي على ٨٠ منزلاً مبنياً بالأحجار والطين، ويوجد بها حصن قديم للشيخ صقر التميمي. سكانها سنيون شافعيو المذهب، ينطقون اللغة العربية.

١- العشائر:

آل بوأحمد - آل بوخليفو - آل بوعبيدان - آل بو يوسف - آل

بوحسين يوسف - آل بوحمام - آل بومحمود - آل بومحمد عبدالله - آل بوصالحي - آل بواسماعيلات.

٢- مصادر الدخل:

من أهم مصادر دخل أهل القرية تحصيل تمر النخل وزراعة القمح والشعير والحبوب الأخرى، بالإضافة إلى زراعة بعض الخضروات وتربية الحيوان.

٣- الأراضي الزراعية:

أرض آل بوصالحي - أرض حماد - أرض محمود - أرض يوسف - أرض آل بوأحمد - أرض عبيدات - أرض خلفون.

٤- بساتين النخل:

نخل آل بوخليفو - نخل آل بوعبيدات - نخل آل يوسف - نخل آل بوأحمد - نخل آل بوحمام - نخل آل بومحمود - نخل آل بوصالحي - نخل حسين يوسف - نخل محمد عبدالله.

٥- الوديان والآبار والبرك:

أ- الوديان:

وادي العين - وادي آل بوحمد - وادي حماد.

ب- الآبار:

طوي أحمد يوسف - طوي آل بوصالحي - طوي عبدالله حجي - طوي محمد عبدالله.

ج- البرك:

بركة محمد - بركة اللنكي - بركة أحمد علي.

* قرية بندوه *

تقع شرقي قرية (سهموة الشرقية) مسافة ٥ كيلومترات، وغربي قرية (بني دكان) التابعة لمنطقة بني خالد مثل ذلك. تحتوي على ٤٠ منزلاً مبنياً بالأحجار والطين. سكانها سنيون شافعيو المذهب، ينطقون اللغة العربية.

١- العشائر:

آل بوقاسم - آل نشوار - آل بوغيث - آل بويوسف مينو - آل بوسنيوه - آل حمودات.

٢- مصادر الدخل:

من أهم مصادر دخل أهل القرية زراعة القمح والشعير والحبوب الأخرى، بالإضافة إلى تحصيل تمر النخل وتربية الحيوان.

٣- الأراضي الزراعية:

أرض بوسنيوه - أرض غيث - أرض زبيل - أرض كرمان - أرض الزرايب.

٤- بساتين النخل:

نخل بوسنيوه - نخل آل بوغيث - نخل زرايب منو.

« نانيا: قري منطقة بني مالك »

أ- الوديان:

وادي الزبارية - وادي نخل سنيوه - وادي الغربي.

ب- الآبار:

جفر المسجد - طوي بوسنيوه.

د- البرك:

بركة مصبح - بركة نخل بوسنيوه - بركة الابلاد.

* قرية الخزه *

هي مقر حاكم المنطقة سابقا. تقع غربي قرية (تمبوة الغربية) التابعة لآل حرم مسافة ٥ كيلومترات، وشرقي قرية (كنار خيمة) مسافة ٦ كيلومترات. تحتوي على ٥٠ منزلا مبنيا بالأحجار والطين، كما يوجد بها حصن يقع غربي القرية. سكانها سنيون شافعيو المذهب، ينطقون اللغة العربية.

١- العشائر:

آل بوشاهينو - آل بوعبدالوهاب - آل بوالداو - آل بوبليدات - آل بوسرحان - آل بوآشير - آل بوفرهاد - آل بومزعل - آل بواشياله.

٢- مصادر الدخل:

من أهم مصادر الدخل فيها زراعة القمح والشعير وتحصيل تمور النخل، بالإضافة إلى تربية الحيوان.

٣- الأراضي الزراعية:

ابنود نخل عبيد - أم الأخروصي - السراوات - أرض سرحان - بند الشيل - زريبة مال الله - زريبة أحمد علي غانم - خصالتك - أرض يعقوب - النكيان.

٤- بساتين النخل:

زريبة جهون - الأسبخه - زريبة سالم جاسم - زريبة حسون نصيب -

آل بورحوم - آل بومندي - آل شطوف - آل بوفضول - آل بوسرحان -
آل بومطور حمدان.

٢- مصادر الدخل:

أهم مصادر دخل أهل القرية زراعة القمح والشعير وتحصيل تمور
النخل، بالإضافة إلى تربية الحيوان وصيد الصقور والغوص لاستخراج
اللؤلؤ.

٣- الأراضي الزراعية:

الدروكه - العميره - أرض النخل - زريبة يوسف يعقوب -
الاسحيلات - ابنود الحاي - بديعة آل مندى - بديعة علي ثاني - بديعة
آل بوجسوم - غافات الاكبار - الحلوه - نخل مطور - الروايف - نخل
سدره - أم العاكول - شور مور - البند - مل بونشره - سفينة عالم -
الغنسية - الصرمه - النكره - اتلول البحرية.

٤- بساتين النخل:

زريبة الاعبيدي - زريبة آل بوثنوى - زريبة حسون خلف - زريبة آل
بوجاسم - زريبة آل مطر عيادة - زريبة شبيب - فسيل الشرقي - نخل
جابر - نخل كلاله خصالنك - نخل حسن حمد - نخل الاخويخات -
نخل جسوم سعيد - نخل كلات - نخل الصبخ - نخل الاسحيل - نخل
عيد - زريبة عيادة - نخل سدره - نخل أم العاكول - نخل بند توتينه -
نخل حمدان.

نخل يوسف - نخل الفوكي - البجاسات - أم الأخروصي - زريبة سرحان
- نخل محمد راشد - زريبة حسن زايد.

٥- الوديان والآبار والبرك.

أ- الوديان:

وادي ادعيت المحار - وادي اعكبت الجمل - وادي الغربي - وادي
الأخروصي - وادي الأشحسية.

ب- الآبار:

اطواية الحلوة - طوي الوادي - طوي الفوكي.

ج- البرك:

بركة ملا حسين - بركة القديمة.

* قرية كنفار خيمه *

تقع غربي قرية (الخره) مسافة ٦ كيلومترات، وشرقي قرية (الابنود) مثل
ذلك، وتبعد عن ساحل الخليج مسافة ٧ كيلومترات، يفصل بينهما جبل
صغير. والقرية تنقسم إلى شقين، شرقية وغربية يفصل بينهما وادي.
تحتوي على ٦٠ منزلاً مبنياً بالأحجار والطين. سكانها عرب سنيون شافعيو
المذهب، ينطقون اللغة العربية.

١- العشائر:

آل ثاني - آل مطر عبادي - آل شبيب - آل بوغيث - آل بوعيادة -

٥- الوديان والآبار والبرك:

أ- الوديان:

وديان النخيل - وادي الفيح - وادي اجهوف سرناج - وادي الحاجز - وادي محمد - وادي محمد سالم - وادي سعيد - وادي منزلة - وادي الاعيون - وادي حجان.

ب- الآبار:

طوي الملا - طوي رباغ - طوي عبيد - طوي هدموم - طوي آل بوعياده - طوي أم العاكول - طوي آل بوجاسم - طوي آل بوحمدان - طوي الكلال - طوي آل بوعلي - طوي مطر.

ج- البرك:

بركة الملا .

* قرية الابنود *

تقع غربي قرية (كنار خيمة) مسافة ٦ كيلومترات، وشرقي قرية (الزباره) مثل ذلك. تحتوى على ٤٠ منزلا مبنيا بالأحجار والطين، كما يوجد بها حصن يقع في وسط القرية من جهة الشرق. سكانها عرب سنيون شافعيو المذهب، ينطقون اللغة العربية.

١- العشائر:

آل بوعلويوه - آل بوعبيد يوسف - آل بوحسن محمد جسوم - آل بونصور - آل بوعبود الحاي - آل بوخماس.

٢- مصادر الدخل:

من أهم مصادر دخل أهل القرية تحصيل تمور النخل، بالإضافة إلى زراعة القمح والشعير وتربية الحيوان.

٣- الأراضي الزراعية:

أرض مندى - أرض نصور - أرض عبود - أرض بوخماس - أرض جسوم - أرض الوادي.

٤- بساتين النخل:

زريبة علي مندى - زريبة حسن - نخل الافحول - نخل برهو - نخل العاشجي - نخل جاه كل - نخل أم الكاجه - فسيل الوادي - نخل الاصغار.

٥- الوديان والآبار:

أ- الوديان:

وادي سيف - وادي السخلان - وادي خرايب الابنود - وادي دروا - وادي زندان.

ب- الآبار:

طوي برهو - طوي زريبة حسن - طوي العاشجي - جاه كل - طوي الكاجه.

* قرية الزبارة *

- بند علي حسن - نخل الشكاير - نخل سعيد - بين الزرايب - نخل ابراهيم - نخل أم الجزه - نخل علي خميس - نخل طوي علوه.

هـ- الوديان والآبار والبرك:

أ- الوديان:

اليبا - الافليه - افريفر.

ب- الآبار:

طوي باكروه - طوي علجوه - طوي أم الحزه - طوي الاحصار.

ج- البرك:

بركة خلف - بركة الدولة - بركة الشكاية - بركة أحمد رمضان - بركة الملعب.

تقع غربي قرية (الابنود) مسافة ٧ كيلومترات، وشرقي قرية (الصفية) مسافة ٥ كيلومترات. تحتوى على ٦٠ منزلا مبنيا بالأحجار والطين، كما يوجد بها حصن يقع غربي القرية من الشمال. سكانها سنيون شافعيو المذهب، ينطقون اللغة العربية.

١- العشائر:

آل بومحمد ابراهيم - آل بوحسون محمد - آل بوجابر - آل بوسالم - آل بورجب - آل بوحمد - آل بوجاسم - آل بوأحمد جمعة - آل بوحاج يوسف - آل بوالحاي - آل بوسرحان - آل بوصباح - آل بومجدد - آل بوسند - آل بوعبدالله يوسف.

٢- مصادر الدخل:

من أهم مصادر دخل أهل القرية زراعة القمح والشعير وتحصيل تمر النخل، بالإضافة إلى تربية الحيوان وصيد الصقور.

٣- الأراضي الزراعية:

البدية - اركبة النخل - بدية بهلول - مسيلة خضنله - مسيل عيسى - الجتاتين - الكعد - المانعي.

٤- بساتين النخل:

العاشجي - الايعيمية - بند حديد - نخل خلف - أم الكركم - خليفة - نخل سيف - نخل بن اجناع - نخل رايح - نخل يبره - نخل العوان

٢- مصادر الدخل:

أهم مصادر دخل أهل القرية التجارة بين ضفتي الخليج عن طريق (بندر تبين) وزراعة القمح والشعير وتحصيل تمور النخل وصناعة الحصر الممتازة وعمل الأوعية الخزفية بالإضافة إلى تربية الحيوان وزراعة جميع أنواع الخضروات.

٣- الأراضي الزراعية:

حل جاه - كونه - مسيل - كل بور - لاور سداره - لاور زنكي - شاه ماهي - دروا زاخر - تشتك تاسو - دروا تره - جاه مندي.

٤- بساتين النخل:

باغ كمالي - نخل كورو - نخل بندنو - بندكو - تن فراغ - نخل مديها - باصليوخ - نخل كل بور - نخل كوروه.

٥- الوديان والآبار والبرك:

أ- الوديان:

دروا تره - كفتاور - تنك فراغ - تنك بلنك - دروا شاهين - دروا هرم - دروا يكسو.

ب- الآبار:

كل بور - جاه قلعة - جاه راسحد - جاه مراد - جاه مندى - جاه بلنك - جاندون - جاه قاسمها - جاه مديها - جاه عبدالرحمن خلفان - جاه غيب - جاه ميرها - جاه علي خميس - جاه صلبوخ - جاه شاهين - جاه عبدالرحمن علي الملا.

ج- البرك:

بركة حاجي جابر - بركة أحمد نعمه - بركة حبيب - بركة يوسف قاسم - بركة سلطان - بركة صلبوخ - بركة بلنك - بركة قاسم عبدالله - بركة خزي - بركة مفتاح.

* قرية الاغويرزه*

تقع شرقي قرية (كشكنار) مسافة ٨ كيلومترات على هضبة جبل (دستور)، تحيطها التلال من كل الجهات. تحتوى على ٧٠ منزلاً مبنياً بالأحجار والطين. سكانها سنيون شافعيو المذهب، ينطقون اللغة العربية.

١- العشائر:

آل بو نوشاد - آل بو عمران - آل بو عبدالرحيم - آل بومضيفير - آل منصورى - آل بو احمدوه - آل بو فرهاد.

٢- مصادر الدخل:

من أهم مصادر دخل أهل القرية زراعة القمح والشعير وتحصيل تمور النخل وتربية الحيوان، بالإضافة إلى صيد السمك والغوص لاستخراج اللؤلؤ وصيد الصقور.

٣- الأراضي الزراعية:

أرض الشيخ - أرض العلاء - الغافات - الادعنة - أرض المزرع.

٤- بساتين النخل:

نخل نوشاد - نخل محمد اسماعيل - نخل جكردم - السيفدينية -

اليحيائية - نخل عثمان - نخل كركاه - نخل العلاء - نخل عبدالغني -
علوي.

٥- الوديان والآبار والبرك:

أ- الوديان:

وادي حمد - وادي الاغويرزة - وادي حسين - وادي سلوم - وادي
العمارية - وادي العلاء.

ب- الآبار:

طوى الاغويرزة - طوى الجك - طوى صالح ماه - طوى عبدالغني -
طوى حسن يابر - طوى المسجد.

ج- البرك:

بركة الاغويرزة - بركة عبدالرحيم - بركة حمودوه - بركة السور -
بركة مهديس - بركة عاشه.

* قرية الفوارس *

تقع غربي قرية (صروباش) مسافة ٤ كيلومترات، وشرقي قرية (المعجابر)
مسافة ٢ كيلومترا. تحتوى على ٦٠ منزلا مبنيا بالأحجار والطين. سكانها
عرب سنيون شافعيو ومالك وحنابلة المذهب، ينطقون اللغة العربية.

١- العشائر:

آل بوحميد - الهواجر - آل سوالم - آل جنكي - آل منادين - آل

شليبي.

٢- مصادر الدخل:

من أهم مصادر دخل أهل القرية تحصيل تمر النخل وزراعة القمح
والشعير، بالإضافة إلى صيد الصقور وتربية الحيوان والغوص لاستخراج
اللؤلؤ.

٣- الأراضي الزراعية:

الساحلية - أم الاسراء - أرض حميد - أرض الناوين - نخل الاكبار -
ابنود الاكلامه - الروايف - أرض فسيل الشركي - أرض أحمد مايد.

٤- بساتين النخل:

نخل الفوتي - زريبة اليانية - زريبة ابراهيم شهواني - فسيل الاصغار
- زريبة سالم الحاي - زريبة أحمد مايد - نخل الفوارس.

٥- الوديان والآبار:

أ- الوديان:

وادي اجنير - وادي رجال - وادي المياني - وادي كمرسته.

ب- الآبار:

طوى ميول - طوى سوالم - طوى احميدوه - طوى محمد احموده -
طوى الافحول - طوى فسيل محمد سعيد.

* قرية العجابر *

تقع غربي قرية (الفوارس) مسافة كيلومترين، وشرقي قرية (سهموة الشرقية) مسافة ٥ كيلومترات. تحتوى على ٨٠ منزلا مبنيا بالأحجار والطين. سكانها عرب هواجر موالك وحنابلة المذهب، ينطقون اللغة العربية.

١- العشائر:

آل غانم - الابدور - آل بوستين - آل بوحمده - آل بوسليمان - آل بوالخيال - آل حماد.

٢ - مصادر الدخل:

من أهم مصادر دخل أهل القرية زراعة القمح والشعير وتحصيل تمور النخل وتربية الحيوان وصيد الصقور، بالإضافة إلى الغوص لاستخراج اللؤلؤ وصيد الأسماك.

٣- الأراضي الزراعية:

أرض الغوانم - أرض احميدوه - أرض آل بوسليمان - أرض الابدور - برمضانات - أرض الخيال - أرض حماد - الحينة.

٤- بسايتين النخل:

نخل غانم - نخل احميدوه - نخل ملاعلي - نخل آل بوسليمان - نخل برمضانات - الزرايب.

٥- الوديان والآبار والبرك:

أ- الوديان:

وادي الاجهوف - وادي الاعبيد - وادي الاجهانيه - وادي المقفلة - وادي خليف.

ب- الآبار:

طوى الغوانم - طوى احميدوه - طوى الابدور - طوى الخيال - طوى ملا علي - طوى آل بوحماد.

ج- البرك: بركة علي الملا.

* قرية صروباش *

هي أول مقر لحكم آل حرم. تقع غربي قرية (كشكنار) مسافة ٦ كيلومترات، وشمال غربي (بندر تبين) مثل ذلك. تحتوي على ٦٠ منزلا مبنيا بالأحجار والطين، كما يوجد بها حصن للحاكم يقع غربي القرية، سكانها عرب سنيون شافعيو المذهب وبعضهم حنابلة، ينطقون اللغة العربية.

١- العشائر:

الهواجر - آل بوتانو - آل بوطيور - آل بو حسين - آل بوخلف - آل بوجاسم - آل بوعثمان - آل بوآشير.

٢- مصادر الدخل:

من أهم مصادر الدخل فيها تحصيل تمور النخل وزراعة القمح

* قرية تمبوة الشرقية *

تقع غربي قرية (العجابر) مسافة ٥ كيلومترات. تحتوى على ٤٠ منزلاً مبنياً بالأحجار والطين. سكنها عرب سنيون شافعيون وحنابلة المذهب، ينطقون اللغة العربية.

١- العشائر:

آل بوأحمد خلف غيث - آل بوجسوم بوغيث - آل بوحمين - آل بوصقر - آل بوسلطان.

٢- مصادر الدخل:

أهم مصادر الدخل في القرية تحصيل تمور النخل وزراعة القمح والشعير وصيد الصقور، بالإضافة إلى التجارة والغوص لاستخراج اللؤلؤ.

٣- الأراضي الزراعية:

أرض بوغيث - أرض آل بوحمين - أرض آل بوصقر - رافة الشيخ - رافة بوغيث - أم ليله - نكا اليرف - زريبة حمين - أرض خلفان سلطان - الحينه - بوصخلان - أم خفنكه.

٤- بساتين النخل:

زريبة حمين - زريبة بوغيث - زريبة بوسلطان - زريبة الشيخ.

٥- الوديان والآبار:

أ- الوديان:

وادي بوصخلان - وادي بوحنظلة - وادي الحينه.

والشعير، بالإضافة إلى صيد الصقور والغوص لاستخراج اللؤلؤ وتربية الحيوان.

٣- الأراضي الزراعية:

الروايف - نرموه - المسيل - الابنود - أرض الشيخ حمين - أرض خميل - أرض نخل قمبر - كوروه - أرض نخل طيور - أرض غنوم.

٤- بساتين النخل:

نخل طيور - نخل عالي - نخل شيخ حمين - نخل حوكي - نخل خلف - نخل غنوم - نخل قمبر.

٥- الوديان والآبار والبرك:

أ- الوديان:

وادي هوييه - وادي الفيضة - وادي شيخ حمين - وادي الرولة.

ب- الآبار:

طوي علو - طوي الضيق - طوي الرولة - طوي مدفع - طوي الفحل - طوي المحشرة - طوي قمبر - طوي كوروه - طوي الفيضة.

ج- البرك:

بركة مصبح - بركة الشيخ - بركة الغربية.

ب- الآبار:

طوي آل بو حسين - طوي بوغيث - طوي بو سلطان - طوي زريبة الشيخ محمد.

* قرية تمبوة الغربية *

تقع شرقي قرية (الخره) مسافة ٥ كيلومترات وتبعد عن ساحل الخليج العربي مسافة ٦ كيلومترات يفصل بينهما جبل. تحتوى على ٣٥ منزلاً مبنياً بالأحجار والطين. سكانها عرب سنيون شافعيون وحنابلة المذهب، ينطقون اللغة العربية.

١- العشائر:

آل بوجاسم سلطان - آل بوحمود - المناصير - آل بو عبدالله حسين - آل بوالشاعر - آل بو عمر - آل بوشليبي.

٢- مصادر الدخل:

أهم مصادر دخل أهل القرية زراعة القمح والشعير وتحصيل تمور النخل وصيد الصقور، بالإضافة إلى صيد الأسماك والغوص لاستخراج اللؤلؤ.

٣- الأراضي الزراعية:

أرض آل بوسلطان - أرض آل بوحمود - أرض آل بو حسن - أرض آل بو عمر - المسيلة.

٤- بساتين النخل:

نخل آل بوسلطان - نخل التحتي - نخل آل بوحمود - نخل بو عمر - زريبة عبدالله سلطان.

٥- الوديان والآبار والبرك:

أ- الوديان:

وادي الساكرات.

ب- الآبار:

طوي حمود - طوي جاسم - طوي آل بو عمر.

ج- البرك:

بركة علي الملا .

* قرية خياروه *

تقع جنوب قرية (بوعسكر) - التابعة حالياً لمنطقة بني خالد النصوريين - مسافة ٦ كيلومترات، وغربي قرية (بستانه) التابعة لمنطقة بني تميم مسافة ٦ كيلومترات أيضاً. تحتوى على ٦٠ منزلاً مبنياً بالأحجار والطين. سكانها سنيون شافعيو المذهب، ينطقون اللغة العربية.

١- العشائر:

آل بوتنوه - آل بو عبودات - آل بوابراهيم - آل بومجتوم - آل بو خليل - آل بوالقطري.

٢- مصادر الدخل:

من أهم مصادر دخل أهل القرية زراعة القمح والشعير والتبغ وباقي الخضروات، بالإضافة إلى تحصيل تمور النخل.

٣- الأراضي الزراعية:

جدة اللخمة - الاجنيزات - الموانع - الوقف - أرض طوي الحلو - الدشت آباد - أرض العيد - ذيل الغاف - أرض الحرم.

٤- بساتين النخل:

نخل ببيون - الجاسمية - الصمان - الموانع - نخل خماس - نخل يعقوب.

٥- الوديان والآبار والبرك:

أ- الوديان:

وادي خماس - وادي الشيخ - وادي ببيون - وادي عسكر - وادي الجاسمية - وادي دروا.

ب- الآبار:

طوي الحلو - طوي الجديد - طوي خماس - طوي مطور خليلان - طوي سالم عامر - طوي عبدالله جابر - طوي علي جمعة - طوي البوكند - طوي حمد عبود.

ج- البرك:

بركة خياروه - بركة الجديدة.

* قرية اعسلوه *

تقع شرقي قرية (نخل تكي) التابعة لمنطقة بني خالد النصوريين مسافة ١٢ كيلومترا، وجنوب قرية (بيضخان) مسافة ٧ كيلومترات، موقعها على ساحل الخليج العربي وتبعد عنه مسافة ٣٠٠ متر.

تحتوي على ٣٠٠ منزل مبني بالأحجار والطين والاسمنت والجص، كما يوجد بها حصن للحاكم يقع شمال شرقي القرية. سكانها سنيون شافعيو المذهب، ينطقون اللغة العربية.

١- العشائر:

آل بن سالم - آل بوالزباتي - آل بوعبدالحميد - آل بوعلي جاسم - آل بوعبادي - آل بوفروح - آل بوحمندوه - آل بوشويهيين - آل بوحواج جابر - آل بوالشوامي - آل بوطالبو - آل هزاع - آل بوأبل - آل بومايد.

٢- مصادر الدخل:

أهم مصادر دخل أهل القرية التجارة ونقل البضائع والمسافرين بين ضفتي الخليج وصيد الأسماك والغوص لاستخراج اللؤلؤ وتحصيل تمور النخل، بالإضافة إلى زراعة القمح والشعير وتربية الحيوان وصيد الصقور.

٣- الأراضي الزراعية:

أرض فطوم سيف - أرض غنوم - أرض الحداديد - أرض عبود علوه - أرض اغبال - مسفور - بن عابدين - السبخ - ارميلة - كمكتي.

٤- بساتين النخل:

الشامي - نخل بو هزاع - نخل آل بو أحمد سعيد - نخل آل بوفروح - نخل آل بوأبل - نخل ابراهيم عبدالله - نخل بن سالم - نخل عبدالله خلف - نخل اسماعيل قاسم - نخل أحمد الزباتي - نخل ابراهيم جكاره - نخل يوسف حسن - نخل بوطالبو - نخل بوشويهيين - نخل سليمان يوسف يعقوب - نخل شيخ عبدالله - زريبة شاهين - نخل علي حسن يوسف علي.

٥- الوديان والآبار والبرك:

أ- الوديان:

وادي طوي ابراهيمو - وادي الحداديد - وادي فطوم سيف - وادي عبود علوه - وادي كمكتي.

ب- الآبار:

طوي ابراهيمو - طوي مايد - طوي كوت - طوي الجلعة - طوي عبادي - طوي فروح - طوي شويهيين.

ج- البرك:

بركة الغربية - بركة الدولة.



(خارطة منطقة آل حرم)

زربية حاج يوسف - غزالة العودة - نخل حسن محمود - نخل اللسل .
٥- الوديان والآبار والبرك:

أ- الوديان:

وادي بوهمار - وادي ساري - وادي سيلمين - وادي شيوخ - وادي
سنجول - وادي ابسيين - وادي الاعكبة.

ب- الآبار:

طوي خلف - طوي حاج يوسف - طوي كلكل - طوي مد أمين -
طوي الخنجي - طوي أم حسين - طوي الشيخ - اطواية خلفان - طوي
ابلاذ الجديمة - طوي اللسل - طوي السحل - طوي ابراهيم أحمد صقر
- طوي ملا أحمد - طوي محمد فضل - طوي عيال جمال - طوي بتيل
- طوي عيال نصرالله - طوي عبدالله اللنك - طوي دهمش - اطواية
حسن يوسف.

ج- البرك:

بركة حاجي خلف - بركة أحمد الملا - بركة فاطمة فضل - بركة
الشيخ - بركة أم الارحي - بركة عبدالحميد - بركة طاهري - بركة زينية
- بركة عبدالرحمن حاج أحمد - بركة حاج يوسف - بركة ساري -
بركة شيخ علاق - بركة سودان - بركة الدولة - بركة زينلوه.

❖ قرية سكروه❖

تقع جنوب جبل (سنجول) وتبعد عنه مسافة ٣ كيلومترات، وشرقي قرية
(المقام) مسافة ٥ كيلومترات. تحتوى على ٧٠ منزلا مبنيا بالأحجار
والطين. سكانها سنيون شافعيو المذهب، ينطقون اللغة العربية.

١- العشائر:

آل عيسى - آل بو حسين - اعبيدل - آل حسين - آل بواحمدي - آل
بو جيبه - آل بو خنجي - آل بو شهريار - آل بو فضل - آل بو يحيى
- آل بورشود.

٢- مصادر الدخل:

من أهم مصادر الدخل زراعة القمح والشعير والحمص الأسود والعدس
وتحصيل تمر النخل، بالإضافة إلى تربية الحيوان وصيد الصقور.

٣- الأراضي الزراعية:

بويدر - المشيبي - صحراو الغربي - شرجيل زبدوه - شرجيل حماد
- بويدر - أرض يابر - شرجيل الخضر - الناصرة - شرجيل سوروه -
شرجيل السبخ - أرض سليمان - ابنود صقر - أرض المغايث - قاع
الوادي.

٤- بساتين النخل:

بوجيبه - سوروه - السبخ - مفدون - أم مصيلح - نخل سليمان علي
- زبدوه - نخل عطيه - أم حماد - نخل حسن - نخل زايد - نخل يابر
- نخل الخضر - أم الشيص.

٥- الوديان والآبار والبرك:

- الوديان:

وادي سكروه.

ب- الآبار:

جفر ابلا - جفر عبيدالله - جفر آل بوصالح - جفر حاجي حسن -

جفر حاجي عيسى - جفر آل بونصور - جفر آل بورشود - جفر شاهين
- جفر حماد - جفر سليمان.

ج- البرك:

بركة البقيشي - بركة جباره - بركة علي ملك - بركة الخنجي - بركة
أحمد بن رضا - بركة شيخ حسين - بركة حاجي حسن - بركة عمران -
بركة جابر.

* قرية بوجبرائيل *

تقع جنوب شرقي قرية (سكروه) مسافة ٥ كيلومترات، وشمال شرقي
قرية (نخيلوه) مسافة ٧ كيلومترات، وتبعد عن ساحل الخليج العربي مسافة
٦ كيلومترات شرقاً. تحتوى على ١٥٠ منزلاً مبنياً بالحصى والطين. سكانها
عرب سنيون شافعيو المذهب، ينطقون اللغة العربية.

١- العشائر:

آل بوحמיד وهم ينتمون إلى بني تميم - آل بومحمد مطر وهم ينتمون
إلى آل حرم - الاكشوش - الاشموس - آل بوهلال وهم الرعيان - آل
بوسلطان وهم التجارة - آل بوصقر - آل بوحمد - آل بوجيبه - آل
بوملا.

٢- مصادر الدخل:

من أهم مصادر دخل أهل القرية زراعة القمح والشعير والحبوب
الأخرى والخضروات وتحصيل تمور النخل والتجارة المحلية، بالإضافة
إلى تربية الحيوان وصيد الصقور ونسج بيوت الشعر بطريقة بدائية وصناعة
الابشوت.

- الأراضي الزراعية:

خر كوه - المنزله - البديع - أرض بوغافة - عجاله - خشكاره جمال
- أرض بوحضيه - شرجيل العود - الخرابه - هزام - مسيلة العوده -
مسيلة أحمددي - الدوب - شرجيل نخل سعد - غددير الحلو - العشرجة
- أم عسيلة - الدوس - شرجيل الغربي - أم يعده.

٤- بساتين النخل:

نخل بوحضيه - الاكويشه - نخل شريف - نخل البحرية - نخل
أبوالقصيص - نخل العشرجة - نخل بند البهم - نخل ملا علي - نخل
شمس - نخل بوحمد - نخل بوغيث - فسيل ابراهيم حسون.

٥- الوديان والآبار والبرك:

أ- الوديان:

وادي منزنة - وادي بوجفان - وادي بوغافة - وادي المرخ.

ب- الآبار:

طوي كوتاه - طوي جمال - طوي نخل صقر - طوي علي حسن -
طوي اليازرة - طوي يوسف - طوي البهم - طوي يوسف علي مايد -
طوي نخل شريف - طوي بوالخضرة - طوي الخانات - طوي سليمان -
طوي بوغافة.

ج- البرك:

بركة حاجي علي - بركة شيخ أحمد - بركة يوسف - بركة القاضي -
بركة عبود حاجي - بركة النمير - بركة الدوب - بركة كروه - بركة
صرم الشيخ.

* قرية نخل جمال *

أتميري - الدعينة - الأبريجة - شرجيل بسيتين - أبنود داود - بند قبر
- البانس - الطريقي - الكودة - جفر الجازرة.

٤- بساتين النخل:

نخل فاته - ابسيتين - فسيل زاهد - فسيل عبدالله - الخرب - العلوه
الغربية - العلوه الشرقية - فسيل راشد - فسيل الشيخ - نخل جبل -
زرايب الفلج.

٥- الوديان والآبار والبرك:

أ- الوديان:

وادي بو الروب - وادي بالروس - وادي بالاشخر - اشعاب جمرة -
أشعاب اكويش.

ب- الآبار:

جفر حاجي - جفر عبد الرزاق - جفر بازو - جفر حبيب - جفر الملا
- جفر المسجد - جفر محمد العلوه - جفر عبدالرحيم - جفر الشيخ.

٤- البرك:

بركة ملا حسين - بركة جعفر - بركة الدشتي - بركة احمدي - بركة
أم السبقة - بركة أم البرج - بركة المسجد - بركة حاجي سيار - بركة
صالح بن صالح - بركة حاج عبدالرحيم - بركة اسحول - بركة مطور -
بركة الراول - بركة الدولة.

* قرية الابنود *

تقع غربي قرية (الرميلة) التابعة لمنطقة عبيدل يفصل بينها وبين

تقع غربي قرية (علفدان) التابعة لمنطقة عبيدل مسافة ٦ كيلومترات،
وجنوب جبل (سنجول) مسافة كيلومترين. وهي أقصى قرية من جهة الشرق
تتبع لمنطقة بني حماد القسم الغربي، وتحتوي على ٢٠٠ منزل مبني
بالأحجار والطين، كما يوجد بها حصن للحاكم يقع شمال القرية. سكانها
عرب سنيون شافعيو المذهب، ينطقون اللغة العربية.

١- العشائر:

آل بوالعلوه - آل بوبحار - آل بوغريب - آل بواحمدي - آل بوزاهد
- آل بو عمران - آل بو ملا صالح - آل بوالفت - آل ملا حسين - آل
بويونس - آل بو حبيب - آل بو عبدالملك - آل بوبهلول - آل بو علي
ملك - آل بو خالدو - آل بوالخاجه - آل بومحمد عبدالرحيم - آل
بوصالح عبدالله - آل بوكمال - آل بونافع - آل بو علي ملا حسين - آل
بوالدشتي - آل حاج محمد - آل بوباغي - آل بومحمد حسين - آل
بوجناع - آل بو هيفو - آل بوسرباز - آل بو حسن عبدالله - آل بوسليمان.

٢- مصادر الدخل:

من أهم مصادر الدخل فيها زراعة القمح والشعير والحبوب الأخرى
وانتاج وتحصيل تمر النخل والتجارة المحلية، بالإضافة إلى زراعة
الخضروات والبهارات وزراعة البطيخ والبصل والتبغ بكميات كبيرة،
معتمدين في أعمال الري على ماء الفلج الذي تم ذكره سابقا.

٣- الأراضي الزراعية:

الاكويش - أبو القطن - أبوجيبه - بند حمدوه - بند ابو الفت - بند
الدعوتي - غددير البدو - شرجيل العلوه - غددير بالزربية - الأقرطة - أم
الغربان - كبانة باغي - الهور - حالة البحاير - شرجيل فسيل زاهد -

ج- البرك:
بركة الخواجه - الابريكة - بركة موزة.

❖ قرية الخراية ❖

تقع شرقي قرية (نخيلوه) مسافة ٦ كيلومترات، وغربي قرية (الابنود) مسافة ٤ كيلومترات. تحتوى على ١١ منزلاً مبنياً بالأحجار والطين. سكانها سنيون شافعيو المذهب، ينطقون اللغة العربية.

١- العشائر:

آل بوحمداني - آل بو عبدالله - آل بوحروره - آل بلنكي - آل بو كرشوه - آل بو شاهينو.

٢- مصادر الدخل:

من أهم مصادر الدخل في القرية تربية الحيوانات كالغنم والماعز والابل حيث يوجد في القرية ما يقارب من ٣٠٠٠ رأس من الابل. وليس لديهم أراض زراعية، فغربي القرية تلال رملية وجنوبها أرض جبلية، ويوجد في القرية ثلاثة آبار هي: جفر الميراد، جفر حمداني وجفر محمد عبدالله.

❖ قرية انخيلوه ❖

هي مقر حكام البدو سابقاً، تقع على ساحل الخليج العربي من الشرق وتبعد عنه مسافة ١٠٠ متر، ترتفع عن سطح البحر مقدار ٢٠ متراً، تحتوى على ٦٠ منزلاً مبنياً بالأحجار والطين. سكانها عرب سنيون شافعيو المذهب، ينطقون اللغة العربية.

شاطئ، الخليج تلال رملية من جهة الجنوب مسافة ٦ كيلومترات. تحتوى على ٢٠ منزلاً مبنياً بالأحجار والطين. سكانها عرب سنيون شافعيو المذهب، ينطقون اللغة العربية.

١- العشائر:

آل بوهارون - آل بواسماعيل - آل بوسالم غيث - آل بو حسين - آل بو الشيره - آل بو الاحصيري - آل بو عبد الجليل - آل بو مرعي - آل بو عبود.

٢- مصادر الدخل:

من أهم مصادر دخل أهل القرية زراعة القمح والشعير وتحصيل تمور النخل، بالإضافة إلى تربية الحيوان كالبقر والغنم والماعز.

٣- الأراضي الزراعية:

شرجيل فاته - ابساطه - شتوار - ارباط - نخل غيث - البركة - السيخاني - السيح.

٤- بساتين النخل:

فسيل خلفون - نخل فاته - فسيل هارون.

٥- الوديان والآبار والبرك:

أ- الوديان:

وادي الجن - وادي ارباط - شعبة الغربية - الزور.

ب- الآبار:

جفر خلفون - جفر الاحصيري - جفر المسجد.

١- العشائر:

آل مكت - الدواسر - آل بو سلوم - آل بو محمود - آل بو صفر -
آل بوربيعة - آل بو الشاحوف - آل بوكليب - آل بو مصبح - آل
كشكنارى - آل خنجي - الصاغة.

٢- مصادر الدخل:

من أهم مصادر الدخل فيها صيد الأسماك وتربية الحيوان وزراعة
الخضروات والتبغ، بالإضافة إلى الغوص لاستخراج اللؤلؤ وصيد الصقور.

٣- الأراضي الزراعية:

الحدادة - الدروك - حليون - النملة - هور الذيب - مران - الجرعة
- بوحيلا - المسيلة - اكويخه - ابلال.

٤- بساتين النخل:

زريبة المکت - زريبة زكاكوه - زريبة آل بو ابراهيم - زريبة الصاغة.

٥- الآبار والبرك:

أ- الآبار:

طوي المر - جفر عبدالرزاق - طوي الحدادة - طوي سنوته - طوي
المکت - طوي بوعدوس - طوي النملة - طوي الصاغة - طوي حليون
- طوي الدوسرى.

ب- البرك:

بركة اكويخة - بركة جارك - بركة العمارة - بركة الحدادة.

* قرية الجزه *

تقع غربي قرية (المجاهيل) مسافة ٣ كيلومترات، وجنوب شرقي قرية
(نخيلوه) مسافة ٧ كيلومترات، وشرقي (الابديات) مسافة ٤ كيلومترات،
موقعها على ساحل الخليج العربي. تحتوى على ٣٠ منزلا مبنيا بالأحجار
والطين. سكانها عرب سنيون شافعيو المذهب، ينطقون اللغة العربية.

١- العشائر:

آل بوخلف - آل بو عيسى - آل حاي - آل بو فرج - آل بو القواضي
- آل سالم حسن - آل بوعلوان - آل بوخلفاني.

٢- مصادر الدخل:

من أهم مصادر دخل أهل القرية الغوص لاستخراج اللؤلؤ وتربية
الأغنام والماعز وزراعة القمح والشعير، بالإضافة إلى صيد الأسماك
والصقور.

٣- الأراضي الزراعية:

العاجزه - الابديات - السيح - بركة الطويلة - أرض الادعنه - الشابي.

٤- الوديان والآبار:

أ- الوديان:

وادي الجزه - وادي الربط.

ب- الآبار:

طوي الشابي - طوي الابديات - طوي العاجزه - طوي الضيق - طوي
الغربي - طوي الوادي.

❖ قرية المجاحيل ❖

ه- الوديان والآبار والبرك والمواقع الأثرية:

أ- الوديان:

وادي العكر - وادي حسيني - وادي صنقور - وادي صباره - وادي الايفيري - وادي الصرم - وادي الكروكه.

ب- الآبار:

طوي العكر - طوي اسحيلة - طوي العميرة - طوي صنقور - طوي رأس الكهف - طوي فيلم - طوي تاروت - طوي الكروكه.

ج- البرك:

بركة عبدالرزاق - بركة اصريمات - بركة اكهوف العواوي - بركة بهزاد.

د- المواقع الأثرية:

يوجد شرقي القرية بمسافة ٣ كيلومترات آثار قديمة مهدومة تسمى (الاعميرة) نسبة لسكانها آل عمران. يقال ان هذه القرية كان يسكنها عرب بدو ارتحلوا إليها من الجزيرة العربية عن طريق قطر، ويدعون بآل عمران. سكنوا فيها سنين عديدة ومنها انتقلوا - بسبب الخلاف الذي وقع بينهم وبين عبيدل سكان (اصريمات) - إلى مكان يقع الآن جنوب شرقي قرية (علفدان) مسافة ٣ كيلومترات يسمى (اجفيرعلي). وبنوا لهم مساكن هناك، وعندما سكن عبيدل قرية (علفدان) أغاروا عليهم وهدموا القرية. وعندما فر آل عمران إلى جوار البدو سكنوا قرية (نخل جمال) ويدعون الآن بالعوفي، ولقبوا بهذا اللقب لأنهم عافوا مساكنهم في (اجفيرعلي) وتركوها بدون مقاومة.

تقع غربي قرية (اصريمات) مسافة ٧ كيلومترات، وهي واقعة على ساحل الخليج العربي، وترتفع عن سطح البحر مقدار ١٠٠ متر. تحتوي على ٣٠ منزلا مبنيا بالأحجار والطين. سكانها سنيون شافعيو المذهب، ينطقون اللغة العربية.

١- العشائر:

آل بوحمند - آل مجحولي - آل حمدسالم - آل تمباوي - آل بوسالم العود - آل بوسالم هلال - آل بو احمد حسن - آل بوطنون - آل بوالملا - آل بوالحاصل.

٢- مصادر الدخل:

من أهم مصادر الدخل قى القرية صيد الأسماك والغوص لاستخراج اللؤلؤ، بالإضافة إلى تربية الحيوان وزراعة القمح والشعير وبعض الخضروات.

٣- الأراضي الزراعية:

أحسينية - فيلم - العميرة - وادي صبارة - بند بطي - الايادات - احسلوه - اروبكة - السالمي - مزرعة سبت - رأس الكهف - الدوحة - تاروت.

٤- بساتين النخل:

أسحيلة - العميرة - المعرشة - بن بطي - العكر.

* جزيرة الشيخ شعيب *

« الفصل الثاني »

(القسم الشرقي)

* قرية مرباخ *

هي مقر حكم بني حماد القسم الشرقي. تقع شمال جبل (مرباخ) مسافة ٣ كيلومترات، وشرقي قرية (القريشة) مسافة ٥ كيلومترات، وجنوب شرقي قرية (نخل خلفان) التابعة لمنطقة عبيدل مسافة ٦ كيلومترات. تحتوي على ٢٥٠ منزلاً مبنياً بعضها بالأحجار والجص وبعضها الآخر مبني بالأحجار والطين. يوجد بها حصن للحاكم يقع جنوب القرية - سبق ذكره - وهو يتكون من ثلاثة طوابق، الأول للحيوانات وخزن المواد الغذائية، والثاني يسكنه الخدم وعمال الحصن، والثالث يسكنه الحاكم وأولاده. أما سكانها فهم سنيون شافعيو المذهب، ينطقون اللغة العربية، ويوجد فيها بيت واحد فقط من الشيعة انتقل إليها في أيام حكم الشيخ ابراهيم الحمادي من قرية (أشكنه) وهم يدعون بأل كالعباس.

١- العشائر:

آل بو حجاج أحمد - آل بو عبدالله علي - آل بو عبدالرحمن - آل بوكرم - آل بوالقائد - آل بوالخان - آل بوغني - آل بوجمال - آل بومحمد أبل - آل بو حسن - آل بوالحلو - آل بومحمد سعيد - آل بوسلطان - آل بوجنكال - آل بوشريفو - آل بوالملا - آل بهرم - آل بوزينل - آل بوملا حسين - آل بو حجاج موسى - آل بورريس - آل بالخيل - آل بوشيطون - آل بوخيل الشيطان - آل بوفريدون - آل بوماجد - آل باغيه - آل بو عبدالجليل - آل بوالخنجي - آل بوملا حسن - آل بوباسنك -

تقع في مياه الخليج العربي، تبعد عن ساحل قرية (نخيلوه) من جهة الجنوب الغربي مسافة ٢٨ كيلومتراً. تحتوي الجزيرة على مجموعة من القرى قد تم ذكرها آنفاً، وتضم الجزيرة ٣٠٠٠ منزل مبني بالاسمنت والطابوق والجص، كما يوجد بها حصن للحاكم يقع شرقي قرية (الماشة) مسافة كيلومترين. سكانها الأصليون سنيون شافعيو المذهب، ينطقون اللغة العربية، وانتقل إليها في الآونة الأخيرة جمع كثير من الشيعة يقدر بثلاثة أضعاف سكانها الأصليين. ويوجد حالياً بالجزيرة مكان تجمع فيه منتوجات النفط الخام المستخرج من البحر وتصدر للخارج.

١- العشائر الأصليون:

آل بروه - آل بوخلف - آل بوطاهري - آل بوسلمان - آل بوخليفة - آل بو عمران - آل بوملا غلوم - آل بوالحاج - آل بوسالم - آل بوكلداري - آل بوجسوم - آل بونجوم - النحاوه، بالإضافة إلى سكانها الفصائل الأخرى الذين انتقلوا إليها من شتى مناطق إيران.

٢- مصادر الدخل:

من أهم مصادر الدخل حالياً تصدير النفط الخام والتجارة، ومن مصادرها سابقاً الغوص لاستخراج اللؤلؤ وصيد الصقور، بالإضافة إلى تربية الحيوان.

آل بوالبراح - آل بوانكنداري - آل بوخدد - آل بوفرج - آل بوحمد.

٢- مصادر الدخل:

من أهم مصادر دخل أهل قرية زرعنة قمح ونشعير والحبوب الأخرى وتحصيل تمور النخل وتربية نحيون كالأبقار والأغنام والماعز والإبل وزراعة بعض الخضروات لسد حاجة نسكن. بالإضافة إلى التجارة في الإستيراد والتصدير بين ضفتي نخيخ عن طريق (بندر كلات).

٣- الأراضي الزراعية:

الحرسية - الأخضرية - المنبر - عمسين - نور نسين - الشوذة - آوون العرمكي - آوون غددير - آوون زينسين - لاسدعبي - سجد - النكران - نخل علي - نخل ملا عبده - سدرة نست - بوروه - أمريدي - ابنود كومدين - ابنود صفية.

٤- بساتين النخل:

بروهيه - نخل آل بوغني - نخل حاج أحمد - نخل محمد علي - نخل عبدالرحمن - زريبة القائد - زريبة خميس - نخل مراد - نخل يوسف - نخل باغ زهرو - فسيل الشيخ - نخل كلاه بلند.

٥- الوديان والآبار والبرك:

أ- الوديان:

وادي زعتر - وادي الكلداري - وادي الطوق - وادي الراحونه.

ب- الآبار:

جفر يوسف - جفر البحري - جفر تنكوه - جفر شيخ - جفر

جنكل حسين - جفر الريس - جفر عباس - جفر عبيدان - جفر بالخيل.

ج- البرك:

بركة بلقيس المشهورة بـ(بركة الكجل) - بركة رجب - بركة باقر - بركة الدروازه - بركة المنكسر - بركة الشيخ - بركة الفوقية - بركة محمد أبل - بركة الشيخ علي - بركة بالخيل.

* قرية القريشة *

تقع في سفح جبل (شيره) من جهة الشمال وتبعد عنه مسافة ٣ كيلومترات، وهي جنوب قرية (نخل خلفان) مسافة ٥ كيلومترات. تحتوي على ٨٠ منزلاً مبنياً بالأحجار والطين. سكانها سنيون شافعيو المذهب، ينطقون اللغة العربية.

١- العشائر:

آل بوسلطان - آل بوحمد - آل مناصير - آل بوحسون - آل بوالخضير - آل بوقطباه - آل بومظفر - آل ابدور - آل ملاهيه - آل بوحدان - آل بوكاخوري - آل بوالسيد - آل بومحمد حيدر - آل بوعلي - آل بو يونس - آل بوباقر - آل بوياهو.

٢- مصادر الدخل:

من أهم مصادر دخل أهل القرية زراعة القمح والشعير والحبوب الأخرى كالعدس والحمص الأسود ونتاج تمور النخل، بالإضافة إلى تربية الحيوانات كالغنم والماعز والأبقار والإبل، إذ يوجد في القرية عدد كبير من الإبل يقارب الثلاثة آلاف رأس.

٣- الأراضي الزراعية:

الداخلية - المندكارية - جالة الحصاد - شرجيل مصطفى - أرض الملا - فريدان - نخل ضامي - أم النعيان - الجرصيبة - انخلة البشته - بنكة الشيخ راشد - لاوون المغاييث - ارباط الوادي - راولة أم الأشخر - راولة كلندر - القيقبة - اكدار حاجي - جالات عبدالرحيم - خريرافيض - الخران - الكوده - أرض بوعلي - احريصان - الخرخشه - أرويجه - غدير عبدالله - نخل محمد - بند بست - سرت اسمام.

٤- بساتين النخل:

فسيل الشيو - نخل تميم - نخل الخضيرى - نخل داحوس - نخل المناصير - نخل فيض الابدور.

٥- الوديان والآبار والبرك:

أ- الوديان:

وادي فريدان - وادي ساركوه - وادي بند بست - وادي الشعبة - وادي دوب محمد صالح.

ب- الآبار:

جفر الشنو - جفر الملايه - جفر المسجد - جفر الخضيرى - جفر لاوون - جفر الشتوت.

ج- البرك:

بركة محمد عبدالله - بركة حسن جمعة - بركة زيناه - بركة شريفو - بركة الخران - بركة شيخ علي - بركة ذبيان السقط.

* قرية باغوه *

هي في سفح جبل (نادردون) من جهة الجنوب. تقع غربي قرية (بجراش) التابعة لمنطقة عبيدل مسافة ٥ كيلومترات. ترتفع عن سطح الأرض ٢٠ مترا. تحتوي على ٦٠ منزلا مبنيا بالأحجار والطين، كما يوجد بها حصن للحاكم يقع شمال شرقي القرية. سكانها سنيون شافعيو المذهب، ينطقون اللغتين العربية والإيرانية باللهجة المحلية. يوجد في القرية طاحونة للقمح والشعير، تعمل بجريان الماء المندفغ من مياه الفلج الموجود فيها.

١- العشائر:

آل بومحمود - آل بويوسف - آل بوسلوم - آل بوعلي - آل بوعبدالملك - آل بوعبود - آل بومندي.

٢- مصادر الدخل:

من أهم مصادر الدخل فيها زراعة القمح والشعير وتحصيل تمور النخل، بالإضافة إلى تربية الحيوان.

٣- الأراضي الزراعية:

كمرك - باغوه التحتية - راولوه - راول حسن ناصر - السالمي - بند الملا - بند الطويل - الاكروود - دجة أم الغزلان - بند شمس - بند شمسك.

٤- بساتين النخل:

فسيل الشيخ - فسيل سلوم - فسيل أحمد علي - فسيل محمد حسن -

فسيل حسن محمود - فسيل عبدالرحمن يوسف - فسيل مندني - مسليدون.
٥- الوديان والآبار والبرك:

أ- الوديان:

وادي الرحي - وادي المحافر - وادي دروا - وادي ديبان عسكر -
سحاب تنك لنكي - شعبة الطويلة - وادي شمسك.

ب- الآبار:

جفر حسن محمود - جفر آل بوعلي - جفر قمير - جفر اللمبو -
جفر المحافر - جفر الفيض.

ج- البرك:

بركة الشيخ - بركة الملا - بركة فسيل الشيخ - بركة السالمي - بركة
كمرك- بركة راول حسن ناصر - بركة الفيض.

❖ قرية بجير ❖

تقع غربي قرية (هميران) التابعة لمنطقة عبيدل مسافة ٧ كيلومترات،
وشرقي قرية (اشنيز) التابعة لمنطقة بني خالد النصوريين مسافة ٧
كيلومترات كذلك، فهي تتوسط منطقتي عبيدل وبني خالد. وهي واقعة
خلف جبل (سنجول) من جهة الشمال. تحتوي على ٥٠٠ منزل مبني بعضه
بالأحجار والاسمنت والجص، وبعضه الآخر مبني بالأحجار والطين، كما
يوجد بها حصن للحاكم يقع جنوب القرية مسافة ٦٠٠ متر. سكانها عرب
سنيون شافعيو المذهب، ينطقون اللغة الإيرانية باللهجة المحلية بالإضافة
إلى اللغة العربية .

١- العشائر:

آل بوطاهري وهم خواجه - آل بورشيد - آل بوالريس - آل
بواسفنديار - آل بومحسيني - آل بونشال بوناه - آل بوملكيان - آل
بوريسو - آل بوعمادده - آل ملاهيه - آل برأحمديها - آل نجارين.

٢- مصادر الدخل:

من أهم مصادر الدخل فيها زراعة القمح والشعير والحبوب الأخرى مثل
العدس والحمص الأسود، والتجارة المحلية وتحصيل تمور النخل وتربية
الحيوان، بالإضافة إلى صناعة الأوعية الخزفية بجميع أنواعها والجص
وصناعة الحصر من النوع الجيد، كما يوجد بها أعمال الغزل والنسيج
بطرق بدائية.

٣- الأراضي الزراعية:

جنوه - أرض الشيخ - دورده - كوهردون - تئاتئي - بردجين عباده -
وزيران خاجها - ابو الحربي - لاور - بس رو - آندا - توباز -
توجاكره - حسين عبداللهي - خد سندي - خد ستون - جاه ستون -
توبي - خد جاه - جاه حسون - مرايان.

٤- بساتين النخل:

نخل أحمد - نخل حسن - كلوكرد - توييسه - نخل مراد - نخل
حسين تاج الدين - نخل غلام - نخل حسين عبداللهي - نخل سخته -
نخل سندي - نخل شمالي - نخل خره اوكرد - نخل حاجي - نخل
حاجي ملكيان - نخل كل محمد - نخل سالمين.

٥- الوديان والآبار والبرك:

أ- الوديان:

دروا سدنه - وادي ميرلان - وادي تآتائي - وادي لاور - وادي أبو الحربي - وادي توينار - دروا سور.

ب- الآبار:

سنكر - جاه شنو - جاه عبد الرحمانيان - جاه ميناده - جاه محمد أحمد - جاه قلعة.

ج- البرك:

بركة حاج عبدالله - بركة خلور - بركة حاج محمد ملا - بركة طربي - بركة سالم - بركة أحمد - بركة عبد الكريم - بركة محمد غلوم - بركة الرئيس - بركة محمد زمان - بركة طاهري - بركة محمد لوري - بركة نو - بركة كاهنو - بركة شيخ - بركة فاتر - بركة لرد - بركة المسجد - بركة مير - بركة أحمد تاج الدين - بركة زنك - بركة توبيي - بركة فخري - بركة عبدالرحمن مير - بركة حسين تاج الدين - بركة غلوم ملكي - بركة حاجي ملكي - بركة ملك.

❖ قرية لشتونى ❖

تقع شمال قرية (رستاق) مسافة ٥ كيلومترات، وهي واقعة على هضبة بارتفاع ١٠ أمتار، وتحيط بها التلال من كل جانب. تحتوي على ٥٠ منزلاً مبنياً بالأحجار والطين. سكانها عرب سنيون شافعيو المذهب، ينطقون اللغة العربية.

١- العشائر:

آل جنسي - آل بشير - آل كرك بمعنى آل ذياب - آل صراج.

٢- مصادر الدخل:

من أهم مصادر دخل أهل القرية تربية الحيوان وزراعة القمح والشعير، بالإضافة إلى صيد الوعول وجمع العسل من خلاياه.

٣- الأراضي الزراعية:

بنجاه مني - كور كلاه - بند خشيدي - راول محمد أحمد - نسرين يوسف.

٤- البرك:

بركة بابير - بركة حاج عبدالرزاق - بركة محمد نصرالله - بركة محمد أحمد - بركة عبدالحميد - بركة شيخ كمال - بركة شمس - بركة بارياو.

* قرية رستاق *

تقع شرقي مدخل «التنك» مسافة ٤ كيلو مترات، وشرقي قرية (نخل خلفان) التابعة لمنطقة عبيدل مسافة ٧ كيلو مترات، وغربي قرية (بلعسكر) التابعة لمنطقة آل علي مسافة ٦ كيلومترات.

تحتوي على ١٥٠ منزلاً مبنياً بالأحجار والطين والجص، كما يوجد بها حصن يقع غربي القرية. سكانها عرب سنيون شافعيو المذهب، ينطقون اللغتين العربية والإيرانية.

١ - العشائر:

آل بهمن - آل بو الريس - آل ياسلار - آل محمود - آل جلبنند - السادة - آل تبان - آل بو سلطان - آل بو حبيب.

٢- مصادر الدخل:

من أهم مصادر دخل أهل القرية زراعة القمح والشعير وتحصيل تمر النخل، بالإضافة إلى التجارة المحلية وتربية الحيوان.

٣ - الأراضي الزراعية:

علمدين - راول محمد أحمد - جيرك - بلمشكي - أرض محمد عبد الله مير - أرض حسين عالي - سلاري - أرض ياسلار - اسماعيلي - سفتي - فيض - بكو - دلخلد - كوربهاري - هوو - شيوي عابدين - مدير حسيني - لور اشكالي - كل كبير - بورو - جاه عالي أحمد - خركو - مد سيفدين - استم - لاورو - ده كانه - بردكره - بند كايد - غدير تره - جه ريس - کوتاهي - كورمشكي - كوبلند - جك بلخيل - مجي - جهرم آباد - ترشو.

٤ - بساتين النخل:

باغ بالا - مهر آباد - نخل جلبنند - نخل راولوه - نخل كايد - نخل محمد حيدر - نخل سيد - نخل علاق - نخل ده كلنه - نخل درويش.

٥ - الوديان والآبار والبرك:

أ - الوديان:

دروا ريغو - وادي بستو - وادي محيار - وادي سور - وادي سمري.

ب - الآبار:

جاه مسجد - جاه سور - جاه كايد - جاه متاج - جاه عبد الله محمد حبيب - جاه دهكانه - جاه بلخيل - جاه بستن - جاه لاورو - جاه عبد الله بهمن - جاه سيد محياه - جاه ريس - جاه حسين عالي - جاه تهري - جاه محمد أحمد.

ج - البرك:

بركة حاج حسن - بركة حيدر - بركة علمدين - بركة حاج عبد الرحيم - بركة سليمان - بركة محمد سليمان - بركة مد أبل - بركة يوسف جمال - بركة بورو - بركة جلبنند - بركة ملاه - بركة غانم - بركة حاج أحمد - بركة حاج حسين.

* قرية غدير البرية *

تقع شرقي قرية (بلعسكر) مسافة ٧ كيلومترات، وغربي قرية (الجبرية) التابعة لمنطقة عبيدل مسافة ٥ كيلومترات، وهي واقعة جنوب جبل (كجوه) وتبعد عنه مسافة كيلومترين. تحتوي على ١٠٠ منزل مبنياً بالأحجار والطين. سكانها سنيون شافعيو المذهب، ينطقون اللغة العربية.

١- العشائر:

آل بوحاجي - آل بوحسن - آل بوصالحو - آل بوكمركير - آل
دشكونية - آل نجاجير - آل بوعبدالهادي - آل بوسليمان.

٢- مصادر الدخل:

أهم مصادر دخل أهل القرية زراعة القمح والشعير وتحصيل تمور
النخل، بالإضافة إلى تربية الحيوان والتجارة المحلية.

٣- الأراضي الزراعية:

البيخ - الخرو - الدوركة - كودة البرجه - فلفلوه - جمازي - الجزه
- نخل تلبوه - نخل غدير - غافة عيود - المجاسم - جكة سالمين -
أرض محمد حسين - شرجيل بوصالحو - شرجيل الملا - فرمادون -
صدر الوادي - أم العدس - فيض أحمد - دهنكه - شمبوه - باريكوه -
شرجيل سندان - شرجيل عبدالهادي.

٤- بساتين النخل:

نخل الشيخ - نخل الشيو - فسيل عبدالرجمن - نخل علي محمد علي
- نخل محمد حسين - نخل بوصالحو - نخل بوحاجي - نخل الغدير.
٥- الوديان والآبار والبرك:

أ- الوديان:

وادي نخل غدير - وادي عرض - وادي سليطين - وادي أمكيني -
وادي عسكر.

ب- الآبار:

جفر آل بوحسن - جفر آل بوصالحو - جفر البري - جفر المسجد.

ج- البرك:

بركة محمد صالح - بركة عبدالله - بركة أم صقر - بركة سالم -
بركة محمد حسن - بركة محمد - بركة مكحل - بركة سليمان.

* قرية غدير البحرية *

تقع شرقي قرية (جفر أطيور) مسافة ٥ كيلومترات، وهي واقعة على
هضبة بارتفاع ٢٠ متراً تقريباً، تحيط بها التلال من كل جانب. تحتوي
على ٤٠ منزلاً مبنياً بالأحجار والطين. سكانها عرب سنيون شافعيو
المذهب، ينطقون اللغتين العربية والإيرانية.

١- العشائر:

آل بوحמיד - آل بومحمي - آل بوسالم - آل بوسرور - آل بوعلي -
آل بوأحمد حسين - آل بومدسين - آل بومحمد اسماعيل - آل بوكره -
آل بورشيد - آل بوأولي.

٢- مصادر الدخل:

أهم مصادر دخل أهل القرية زراعة القمح والشعير وتربية الحيوان
وتحصيل تمور النخل، بالإضافة إلى جمع العسل من خلاياه.

٣- الأراضي الزراعية:

كوردون - شرجيل عزيزه - سدره ابدور - بند بندوه - جكجك.

٤- بساتين النخل:

نخل آل بو علاي - نخل غديرية - نخل الحلكة - نخل آل بوسالم -
نخل كلبرد - نخل كوردون.

٥- الوديان والآبار والبرك:

أ-الوديان: وادي دعوتي - وادي كره - وادي جكجكي.

ب- الآبار: جفر الغدير - جفر كوردون - جفر مد رشيد.

ج- البرك:

بركة كره - بركة العوده - بركة الصغيرة - بركة السنك - بركة حاج أحمد - بركة كوردون - بركة يوسف.

* قرية جفر اطيور *

تقع شمالي جبل (كوسور) وتبعد عنه مسافة كيلومترين، وشرقي قرية (كزوه) مسافة ٦ كيلومترات، تحتوي على ٤٠ منزلا مبنيا بالأحجار والطين. سكانها عرب سنيون شافعيو المذهب، ينطقون اللغة العربية.

١- العشائر:

آل بويونس - آل بوعبداللهي - آل بوالموس - آل بومحمود - آل بويوسف سليمان - آل بومدسين.

٢- مصادر الدخل:

أهم مصادر الدخل فيها تربية الحيوان وزراعة القمح والشعير.

٣- الأراضي الزراعية :

السامان - أم الغزلان - سديرات - أم الرول - البنكه - جكوه - بند الحسين - جالة عليوه - نخل علوان.

٤- الوديان والآبار والبرك:

أ- الوديان:

وادي الملح - وادي كرسباه - وادي عواتي - وادي بابير.

ب- الآبار:

طوي البلاد - دوي العوان.

ج- البرك:

بركة حجالي - بركة صالح - بركة حاج أحمد.

* قرية كزوه *

تقع شمال جبل (كوسور) وتبعد عنه مسافة ٣ كيلومترات، وشرقي قرية (مرباخ) مسافة ٧ كيلومترات. تحتوي على ٣٠ منزلا مبنيا بالأحجار والطين. سكانها سنيون شافعيو المذهب، ينطقون اللغتين العربية والإيرانية باللهجة المحلية.

١- العشائر:

آل بو الريس - آل بهمن - آل محمودي - آل ملا.

٢- مصادر الدخل:

أهم مصادر دخل أهل القرية زراعة القمح والشعير وتربية الحيوان.

٣- الأراضي الزراعية:

سوراه - شهدار - بيان - الأرض الشرقية - راول محمود - بند محمود - الشرجيل - النكره.

٤- بساتين النخل:

نخل كزوه - نخل الشرقية - نخل شهدار.

٥- الوديان والآبار والبرك:

أ- الوديان: وادي الملح - وادي باقر - وادي خريز البركة.

ب- الآبار:

جفر الشرقي - جفر الفوقي - جفر النخل - جفر جعفر - جفر حسن
عبدالله.

ج- البرك:

بركة باقر - بركة علي محمد - بركة الفوقية - بركة الريس - بركة
كزوه.

* قرية كلات *

تقع غربي قرية (كزوه) مسافة ٧ كيلومترات، وهي واقعة على ساحل
الخليج تبعد عنه مسافة ١٠٠ متر، وترتفع عن سطح البحر ٢٠ متراً. تحتوي
على ٦٠ منزلاً مبنياً بالأحجار والطين. كما يوجد بها حصن قديم يقع
شمال القرية وقد سبق ذكره. كما يوجد بها حصن للشيخ سليمان بن
الشيخ محمد الحمادي يقع وسط القرية محاذياً للبحر ويبعد عنه مسافة
٤٠٠ متر، سكانها سنيون شافعيو المذهب، ينطقون اللغة العربية، بالإضافة
إلى بعض سكانها من الشيعة الإمامية.

١- العشائر:

آل بوالميرزا - آل بومظهر - آل بوالشوكة - آل بو عيسى - آل

بوالريس - آل بويوسف - آل غروبتى - آل بوخداداد - آل بوكنين -
السادة - آل بومحمد سعيد - آل بوابراهيم - آل بو عرتي وهم من الشيعة.

٢- مصادر الدخل:

أهم مصادر دخل أهل القرية التجارة وصيد الأسماك والغوص
لاستخراج اللؤلؤ، بالإضافة إلى القليل من زراعة القمح والشعير.

٣- الأراضي الزراعية:

الأعروض - الراول.

٤- بساتين النخل:

زريبة الشيخ - زريبة محمد صالح - زريبة حاجي علي شاهين - زريبة
الميرزا - زريبة محمد يوسف - زريبة حاج عبد الكريم - زريبة مظفر -
زريبة ابراهيم يوسف.

٥- الوديان والآبار والبرك:

أ- الوديان:

وادي العكر - وادي فسيل الشيخ - وادي البلاد.

ب- الآبار:

طوي الممزر - طوي الشرقي - طوي الفوقي - طوي محمد عيسى.

ج- البرك:

بركة عيسى - بركة الحمرا - بهزار - بركة الشيخ الكبيرة - بركة
الطويلة - بركة جبارة - بركة زكاكو - بركة الجلعة - بركة يسوف -
بركة جنكي - بركة الراول - بركة الاطوال.

* قرية كرزه *

تقع غربي (رأس مويه) مسافة ٦ كيلومترات، وشرقي قرية (كلات) مسافة ٧ كيلومترات، موازية لجزيرة (قيس) من جهة الشمال الشرقي، وهي واقعة على ساحل الخليج العربي وتبعد عنه مسافة ٣٠٠ متر، ترتفع عن سطح البحر مقدار ١٠ أمتار. تحتوي على ٧٠ منزلاً مبنياً بالأحجار والطين. سكانها عرب سنيون شافعيو المذهب، ينطقون اللغة العربية.

١- العشائر:

آل بوصراج - آل بوخرماه - آل بويحيى - آل بوكنين - آل رجب - آل مينو - آل بوشرف - آل بويبير - آل بوكيوم - آل بوحسون - آل بوغلوم.

٢- مصادر الدخل:

أهم مصادر دخل أهل القرية صيد الأسماك وبالأخص سمك السردين. بالإضافة إلى استخراج اللؤلؤ وقليل من زراعة القمح والشعير.

٣- الأراضي الزراعية:

أرض آل بوخرماه - أرض آل بوصراج - أرض كيوم - أرض الملا - أرض يحيى.

٤- بساتين النخل:

رربة السدرة - رربة عبدول - رربة عثمان - رربة علي محمد.

٥- الوديان والآبار والبرك:

أ- الوديان: وادي الملح.

ب- الآبار:

اجفار آل بوصراج - جفر مال - جفر حسن مال - جفر ماشة عامر - جفر المسجد.

ج- البرك:

بركة بهزاد - بركة قاضي - بركة حاج يوسف - بركة ميوفتح - بركة ملاحسين - بركة كيوم - بركة القلعة - بركو يوسف رجب - بركة جنبزوه - بركة بو حسن.

كالعدس والحمص الأسود والكتان والرشاد والخردل وزراعة البهارات مثل الكزبر والكمون، بالإضافة إلى تربية الحيوانات بمختلف أنواعها بكثرة. وكذلك تحصيل تمور النخل والتجارة المحلية باستيراد البضائع من وإلى (لنجه).

٣- الأراضي الزراعية:

بلباد - ازريب - بشون الشيخ أحمد نور - أم العواوي - أرض شابو - المجارمة - كودة نعيموه - كودة الشيخ أحمد نور - مبرك الاباعر - اتميري - غدير الجاون - غدير الطويل - المنامة - بخي - أم اصليب - المصدرة - البهادرية - الباغ - بند سالم - غدير بلغاف - قطع عليوه - تمبة أم القصد - أم الكواري - فيض الشيخ أحمد نور - جاروت ملبك - الحلكة للشيخ أحمد نور - خرز - اجفار يوسف - أم جعدة - أم جدوم - سدره الراول - غدير غضبان - نكرة أم الكتان - الخرابة - السدني - بند ابوالاذرة - الجنكل - اجفار صالح - الوادي - جفر التركي - الباغ.

٤- بساتين النخل:

فسيل الحنفي - زريبة الشيخ أحمد نور - زريبة الشيخ حمد - التوفجية - بلندوه - كوخة البحرية - كوخة البرية.

٥- الوديان والآبار والبرك والمواقع الأثرية:

أ- الوديان:

وادي بو الكوايم - وادي ريغو - شعبة دوب الغزير - شعبة المعلقة - شعبة دوب الدعالج - شعبة المجارمة - شعبة أم السمر - شعبة أم الضبعة - شعبة دوب أرحة.

ب- الآبار:

جفر اللشبات - جفر المدرسة، جفر غلوم - جفر الشيخ - جفر سالم - جفر الباغ - جفر مطر - جفر بلباد - جفر دانك - جفر محمد عبيدو - جفر شيخ حسان المسمى حاليا جفر اسماعيل - جفر الغربي.

ج- البرك:

بركة المدرسة - بركة المسجد - بركة حبيب - بركة بلندوه - بركة أحمد حامد - بركة الطويله - بركة الميانية - بركة اجفار صالح - بركة محنه - بركة الملا - بركة عبدالعزيز حامد - بركة شريفو - بركة المجارمه.

د- المواقع الأثرية:

يوجد غربي القرية بمسافة ٦ كيلومترات بمحاذاة اجفار صالح من الشمال وعلى قمة الجبل، قرية أثرية تحتوي على عدة منازل خربة متهدمة مبنية أصلا بالأحجار والجص. كما يوجد هناك أيضا بئر ماء يبلغ عمقه حوالي ١٢٠ مترا.

يرجع تاريخ القرية الأثرية إلى عصور الفرس المجوس. كما يوجد هناك أيضا آثار معبد لأهل القرية، مما يدل على أن أهالي القرية كانوا مجوسا يعبدون النار. ويوجد في الجبل الكثير من الغاز غير المستخرج. كما أن الطين الموجود في هذا الجبل يصلح لأعمال الأوعية الخزفية وهو من النوع الجيد.

* قرية العرمكي *

هي مقر حكم شيوخ عبيدل. تقع على سفح جبل (جيروه) من الشمال، ترتفع عن سطح الأرض مقدار ١٠٠ متر. تقع شرقي قرية (بطيور) مسافة ٦ كيلومترات، وغربي قرية (القريشة) مثل ذلك. يفصل بينها وبين شاطيء

الشوك.

ه- الوديان والآبار والبرك والمواقع الأثرية:

أ- الوديان:

وادي الملاح - وادي السوقى - وادي الأبيض - وادي الحمض.

ب- الآبار:

جفر التوراهيه - جفر الشنو - جفر الغربي - جفر البراني - جفر سندكو - جفر ابوالخران - جفر المسجد - جفر الدروازة.

ج- البرك:

بركة الملا - بركة موزه - بركة الشيخ - بركة سيف دين - بركة حاج عبد الله - بركة وادي الحمض.

د- المواقع الأثرية:

يوجد جنوب شرقي القرية مكان أثري يسمى قلعة البنات، يقال أنه كان مسكنا للفرس المجوس، يبعد عن القرية مسافة ٣ كيلومترات، على قمة الجبل. ترتفع القلعة عن سطح الأرض مقدار ٤٠٠ متر تقريبا. ومن الآثار هناك مساكن خربة تقدر بثلاثين منزلا وبركة ماء ومزارع.

* قرية شيروه *

تقع على ساحل الخليج العربي الغربي (رأس بالدود) مسافة ٦ كيلومترات، وجنوب شرقي قرية (العرمكي) مسافة ٣٥ كيلومترا، ترتفع عن سطح البحر مقدار ٥٠ مترا. تحتوي على ٢٠٠ منزل مبني بعضها بالأحجار والاسمنت والجص وبعضها الآخر مبني بالأحجار والطين، كما يوجد بها

الخليج جبل، تبعد عنه مسافة ٣٠ كيلومترا شمالا. تحتوي على ١٠٠ منزل مبني بالأحجار والطين، كما يوجد بها حصن منيع لشيخ القبيلة إضافة إلى برج يطلع على جميع أنحاء المنطقة. سكانها عرب سنيون شافعيو المذهب، ينطقون اللغة العربية.

١- العشائر:

آل بوخرديكي - آل بوحسن - آل بومحمد - آل بوسلطان - آل بوالملا - آل حاج أحمد - آل بقيشي - آل بوسليمان - آل بوهاشم - آل بوالخاجه - آل بوالخران - آل بوسيف دين - آل بوحسن علي - آل بوخصف - آل بوشافعي - آل بوطينه.

٢- مصادر الدخل:

من أهم مصادر الدخل في القرية زراعة القمح والشعير وتربية الحيوان والتجارة المحلية، بالإضافة إلى تحصيل تمر النخل.

٣- الأراضي الزراعية:

التوراهية - الشالوعه - دوب اتحاب - أرض الحمض - أرض ارسيسه - نخل سراج - شرجيل سيفدين - الخران - نخل شمس - القرقله - العسكر - شرجيل حماد - بهشتو - شرجيل الريس - الكوده - الجلعة - الاسلمة - الزور - ستين خطوه - بند أم علي - المسيلة - دوب داود - الطيبة - أم ذياب - نخل كنكي - العقبة - الفرنجية - الشراكة - بند علي غريب - شرجيل علي حمد - الاسبخه - مزرعة بركة الملا - بند قريص.

٤- بساتين النخل:

ارسيه - طيبة - نخل زيادين - العرجة - فسيل حسين حسن - أم

حصن للحاكم محاذ للبحر يبعد عنه مسافة ٣٠ مترا يقع غربي القرية. سكانها عرب سنيون شافعيو المذهب، كما يوجد معهم بعض الشيعة البحارنة انتقلوا إليها من جزيرة البحرين، ينطقون اللغة العربية.

١- العشائر:

آل بوناصر - آل بو محمد - آل بوحميد - آل بوسعيد - آل بو عبد الوهاب - آل بقيشي - آل مجحولي - آل جبارة - آل حاشني - آل نوبي - آل خنجي - آل بوماكيس - آل بوالخاجة - آل بحراني - آل بوسفرو - آل ريس - الشتوت.

٢- مصادر الدخل:

أهم مصادر دخل أهل القرية صيد الأسماك والتجارة والغوص لاستخراج اللؤلؤ وتربية الحيوان، بالإضافة إلى زراعة القمح والشعير والخضروات.

٣- الأراضي الزراعية:

البركتين - أم الكنكر - أم رغل - الكجة - الرقاب - أرض حسن محمد - حليون - أجنكوه - بائين - الكرشة.

٤- بساتين النخل:

زريبة الشيخ - زريبة عبد الوهاب - زريبة الخنجي - زريبة عبود حسن - زريبة المجحولي.

٥- الوديان والآبار والبرك:

أ- الوديان: وادي الكج - وادي حماد - وادي بودود - وادي نخل حاجي.

ب- الآبار:

طوي جميلوه - طوي أوباره - طوي نخل درويش - طوي بومايد - طوي الممزر - طوي الشيخ - طوي خزعل - طوي بركة الخاجة.

ج- البرك:

بركة مريم - بركة مطور - بركة الملا - بركة حسن علي - بركة حسن جاسم - بركة الشاعر - بركة خزعل - بركة الخاجة.

* قرية بطيور *

واقعة في سفح جبل (جيره) من الشمال على تلال مرتفعة عن سطح الأرض مقدار ٥٠ مترا. تقع شرقي قرية (الرميلة) مسافة ٦ كيلومترات، وغربي قرية (العمكي) مثل ذلك. يفصل بينها وبين شاطيء الخليج جبل، وتبعد عن البحر مسافة ١٢ كيلومترا. تحتوي على ٧٥ منزلا مبنيا بالأحجار والطين. سكانها سنيون شافعيو المذهب، ينطقون اللغة العربية.

١- العشائر:

آل بو حاجي ابراهيم - آل بوصالح - آل بو حسن علي - آل بو يوسف - آل خشاوي - آل بوالملا - آل بو عبود - آل بوكتكي.

٢- مصادر الدخل:

أهم مصادر دخل أهل القرية زراعة القمح والشعير والحبوب الأخرى وتحصيل تمور النخل وتربية الحيوان، بالإضافة إلى صيد الوعول والصقور وجمع عسل النحل.

٣- الأراضي الزراعية:

زريبة يونس - العكر - نقرة عمر - الكهن - مسيل الفوكي - دجة

* قرية الرملية *

هي في أقصى غرب المنطقة، تقع شرقي قرية (الابنود) التابعة لمنطقة بني حماد القسم الغربي مسافة ٤ كيلومترات في سفح الجبل على ارتفاع ٥٠ متراً عن سطح الأرض. تحتوي على ٨٠ منزلاً مبنياً بالأحجار والطين، كما يوجد بها حصن يقع شمال القرية. سكانها سنيون شافعيو المذهب، ينطقون اللغة العربية.

١- العشائر:

آل بوحسين - آل بوحجي - آل بوتاجو - آل بوخلف - آل بو عبدالله
- آل بوخلفوه - آل بوقاسم - آل بوكوجك - آل بوحسني - آل بوحاج
علي - آل حاجيه.

٢- مصادر الدخل:

من أهم مصادر دخل أهل القرية زراعة القمح والشعير والحبوب الأخرى والخضروات وتحصيل تمور النخل، بالإضافة إلى تربية الحيوان من البقر والغنم والماعز بكثرة.

٣- الأراضي الزراعية:

إبساطه - الفرقانه - أرض تاجوه - أرض البحرية - أم جبيل - العرجه
- غار عواي - المخر - العلاه - بلاد تاجوه.

٤- بساتين النخل:

حسان - اسحول - فسيل بوالجله - فسيل مسعود - فسيل تاجوه.

حسان - نخل يوسف - بند أم أكدار - شرجيل ميرو - أم أطوينه - العميره - عسكر الشيخ صالح - الخرخشة - شرجيل ابراهيم - الزور - المعطينه - مقطوع - بند العريس - بند حميدو - بند البركة - أرض الخواجه.

٤- بساتين النخل:

شمبه - المسعودي - فسيل عبدالله حاج ابراهيم - فسيل العلوه - فسيل الزور - فسيل ملا علي.

٥- الوديان والآبار والبرك والمواقع الأثرية:

أ- الوديان:

وادي المسعودي - وادي غزير - وادي العكر.

ب- الآبار:

جفر وحدي - جفر سالم - جفر ابوالهوش - جفر بنكة المسعودي - جفر شمبه - جفر المسجد.

ج- البرك:

بركة جاسم - بركة يونس - بركة جبارة - بركة ابراهيم - بركة صقر - بركة أم علي - بركة دهنو.

د- المواقع الأثرية:

يوجد شرقي القرية مسافة ٣ كيلومترات على قمة التلال سطح مبني على شكل دكة، يقال أن هذه الدكة مبنية على فم بئر، ولم يستطع أحد الكشف عنه أو يعلم ما بداخله، ولا يعرف عنه أحد من أهالي المنطقة، وتوجد عليه كتابة بخط لا يعرف معناه.

٥- الوديان والآبار والبرك والمواقع الأثرية:

أ- الوديان:

وادي المخر - وادي ثاني - وادي بوغلي - وادي الجرية.

ب- الآبار:

اجفارالسبع - جفر الجرية - جفر الشرجيل - جفر حسان - جفر تاجوه - جفرالبلاد - جفرالمسجد.

ج- البرك:

بركة النخل - بركة تاجوه - بركة الخواجه - بركة رميلة.

د- المواقع الأثرية:

توجد شرقي القرية بمسافة ٣ كيلومترات داخل الجبل منطقة تسمى (الجرية) بها آثار بيوت قديمة، وآبار ومزارع كلها متهدمة. والشيء العجيب أنه توجد هناك مقبرة، القبر الواحد يبلغ طوله حوالي ١٥ مترا. وحين سألت أهل القرية عن ذلك، قالوا أنهم لايعرفون غير ماسمعه من الشيوخ السابقين: أنها قبور العمالقة. ولم أجد لها تاريخا بالرغم من أنني تجولت في كل نواحيها ربما أجد كتابة تثبت تاريخ المكان أو أتعرف على سكانها.

* قرية علفدان *

هي في سفح جبل (نادردون) من جهة الجنوب، وموقعها على مرتفع يعلو عن سطح الأرض مقدار ٢٠ مترا. واقعة شرقي قرية (نخل جمال) التابعة لمنطقة بني حماد القسم الغربي. تحتوي على ٥٠ منزلا مبنيا

بالأحجار والطين. سكانها سنيون شافعيو المذهب، ينطقون اللغة العربية.

١- العشائر:

آل بوحسين القصير - آل بحريني - آل داغر - آل ماعين، وجميع هؤلاء ينتمون إلى آل يوسف - آل بوحسن سالم - آل بوأبل - آل بوعبدالملك - آل بومحمد عبدالرحيم - آل بوالخاجه.

٢- مصادر الدخل:

أهم مصادر دخل أهل القرية زراعة القمح والشعير والحبوب الأخرى وتربية الحيوان وتحصيل تمور النخل والتجارة المحلية، بالإضافة إلى صنع الفحم النباتي وصيد الوعول.

٣- الأراضي الزراعية:

أدرية - أرض طلحه - شرجيل الفوكي - بند حسنه - المسلك - السدره - شرجيل حماد - العسكر - شعبة سعاده - بند أبو رمله - اعليوه - المكسر - المويلح - تل الراول - الجابرية - الكجة - شعبة الجابري - البديعة - القبانه - أم الاشخر - بيروه - شرجيل يحيوه.

٤- بساتين النخل:

نخل الزربية - أم اصلبه - فسيل مبارك - نخل ماعين - فسيل حاجي غيث - فسيل الوادي - نخل ابراهيم - مسليدون.

٥- الوديان والآبار والبرك والمواقع الأثرية:

أ- الوديان: وادي علفدان - وادي صغير - وادي ابواصلبه.

ب- الآبار:

جفر الفوكي - جفر يوسف - جفر حسني - جفر الاطرين - جفر طلحه - جفر ابو الجزة - جفر بنهود - جفر فسيل الوادي - جفر بيروه - جفر البديعة - جفر الجازره.

ج- البرك:

بركة شيخ صالح - بركة عيال حسن - بركة اجفير علي - بركة أبواصلبه،

د- المواقع الأثرية:

يوجد شمال القرية على بعد ٤ كيلومترات داخل التلال آثار قرية قديمة منازلها مهدامة، وبها مسجد خرب. يسمى المكان عند أهل اقرية (ابلاذ الجبل). ووجدت محفورا في جدار المسجد: (وصل عشر أمتان البر - يعني القمح - قرشا ولم نطلق حريمنا) ومفهوم الكتابة أنه حتى في حالة الغلاء الشديد لا نطلق حريمنا. وكان تاريخ حفر تلك الكتابة سنة ١١٠١هـ، حرر بقلم محمد حسن المدني، ويتضح من هذا التاريخ أن بعض المدنيين كانوا يسكنون هذه القرية، كما أن هناك منبع ماء يسمى المصب.

* قرية بجراش *

تقع جنوب جبل (نادردون)، تبعد عن قرية (باغوه) التابعة لمنطقة بني حماد القسم الشرقي مسافة ٥ كيلومترات شرقا، وغربي قرية (نخل خلفان) مسافة ٧ كيلو مترات. تحتوي على ٥٠ منزلا مبنيا بالأحجار والطين. كما يوجد بها حصن يقع شرقي القرية. سكانها سنيون شافعيو المذهب، يتقنون اللغة العربية.

١- العشائر:

آل بو أحمد صالحو - آل بو محمد مبارك - آل بو مصبح - آل بو الملا - آل بو عبدو - آل بو يوسف صالح - آل بو بلال - آل بو الفت - آل بو كلندر - آل بردولي - آل بو محمد حسن - آل بو نافع - آل بوسليمان سالم - آل بوأحمد عمر - آل بو ملا حسن.

٢- مصادر الدخل:

أهم مصادر دخل أهل القرية زراعة القمح والشعير والحبوب الأخرى وتربية الحيوان، بالإضافة إلى جمع عسل النحل.

٣- الأراضي الزراعية:

كناوره - الكوسه - أم عروج - الغرب - زور عبدالله - العكر - زور مهمد - كوخة العرج - كوخة نافع - الخرابة - خريز محنة - خران عواى - البشته - محنة - الجهرمي - الدوره - نخل عاشه - بند الجزه - بند اللشت - أم اقرطه - عرج شرجيل - الكنطرة - بند اللمبوه - العبدلي - فسيل الهوى - المحاريك - الشواوى - السدني - الخور.

٤- بساتين النخل:

فسيل محمد أحمد - فسيل الشرقي - المحاريك - نخل اعلي - فسيل حاجي غيث - فسيل الشواوي - فسيل الخرابة.

٥- الوديان والآبار والبرك:

أ- الوديان:

وادي العكر - الاشعاب.

ب- الآبار:

جفر المحاريك - جفر الجلعة - جفر محمد أحمد عمر - جفر حاجي غيث - جفر بند اللشت - جفر اللمبوه - جفر الشكاره - جفر عبدالله محمد أحمد - جفر المسجد - جفر سالم محمد أحمد.

ج- البرك:

بركة السبية - بركة عبدالملك - بركة الجلعة - بركة الملا - بركة غريب - بركة بهمن - بركة اشعاب العرج - بركة عبدالله محمد أحمد - بركة عبود.

* قرية هميران *

واقعة في سفح جبل في أقصى الشمال الغربي للمنطقة، وهي محصنة بالجبال. تقع شرقي قرية (بجير) التابعة لمنطقة بني حماد القسم الشرقي مسافة ٧ كيلومترات. تحتوي على ٣٠٠ منزل بعضها مبني بالأحجار والجص والاسمنت وبعضها الآخر مبني بالأحجار والطين، كما يوجد بها حصن كبير في وسط القرية للحاكم يرتفع عن سطح الأرض مقدار ٣٠٠ متر. سكانها سنيون شافعيو المذهب، ينطقون اللغة العربية.

١- العشائر:

آل بوحمند - آل بومجبل - آل بو حسين حمدوه - آل بوالخاجه - آل بوالجبي - آل بومتك - آل بوملا علي - آل بو عيز دين - آل بو تاجوه - آل بو حسين غلوم - آل بوتيتوه - آل بوحيوه - آل ملا - آل بو حسن - آل نجدي - آل بوسليمان - آل بوالكجل - آل بوقوام - آل بومحمد طاهر - آل بوحمدي - آل بومحمد علي - آل بو حاج عبدالله - آل بوشمساه - آل بوسلطان - آل بوفطوم - آل بومحمد حاج عبدالله - آل

بوهلال - آل بو الغيثي.

٢- مصادر الدخل:

أهم مصادر دخل أهل القرية تربية الحيوان والزراعة وأهمها القمح والشعير والحبوب الأخرى كالعدس والحمص الأسود والكتان والرشاد والفول والبهارات كالكزبرة والكمون والحلبة والليمون الحامض، كما يزرعون الخضروات كالبطيخ والطماطم والخس والبطاطس والبصل، بالإضافة إلى زراعة التبغ وتجفيف علف الحيوان (البرايد). ومن مصادر الدخل الأخرى تحصيل تمور النخل بالإضافة إلى صيد الوعول والغزلان وجمع العسل من خلاياه المنتشرة في الجبال وكذلك التجارة المحلية ومصانع الحديد والطاقوق والجص.

٣- الأراضي الزراعية:

الزيرده - كوكيين - البنكه - سدر الذكر - دوحه كرازي - مل الدو - الجلالية - شيرازه - بشاشين بو سدره - خر كوه - برجوه - كودة أم النوق - أودنوه - ابنود الباريواو - أرض ملا علي - شلندوه - بشاشين سالم - أم الكواري - ناصر وه - استونيه - عرج ملقان - الزور - شرجيل بو عسكر - شرجيل محمد - شرجيل بو التتن - المنظره - شرجيل نصيب - مسيلة آل بو رميزان - أرض ربيعه - شرجيل ملا يحيى - باركي - ختلته - اسكونيه.

٤- بساتين الفخل:

غافات الاربع - فسيل النجدي - أم الكواري - فسيل عبدالله حسين - فسيل تاجوه - الجلاليه - نخل قوام - فسيل الجبي - نخل الابناو.

ه- الوديان والآبار والبرك والمواقع الأثرية:

أ- الوديان:

وادي شيرازه - وادي كوكيين - وادي بو سدره - وادي سدروان -
وادي الشوكرده - وادي الابناو - وادي تنكوه - وادي شيركي - وادي
فرهاد - وادي كردي - وادي بربراو - وادي زمينوه - وادي اشكال بند -
وادي بدندر - وادي تاتييه.

ب- الآبار:

جفر الميراد - جفر الحل - جفر عبدالله حسين - جفر المشايخ -
جفر الجبي - جفر النجدي - جفر مال الله حسين - جفر الزور - جفر
فسيل النجدي.

ج- البرك:

بركة النجدي - بركة محمد سلطان - بركة محمد مال الله - بركة
اخرت كرازي - بركة أم الدوب - بركة ارميزان - بركة عبدالله حسين -
بركة يونس - بركة عبدالرزاق - بركة علي حاجي - بركة شيرازه - بركة
غافة مروه - بركة أم الكواري - بركة الخاجه - بركة حسين غلوم - بركة
فلاح - بركة كمالوه - بركة استوني - بركة الفحل - بركة محمد شمسه
- بركة بيشدون - بركة الجبي - بركة غافات الاربع.

ه- المواقع الأثرية:

يوجد شمال غربي القرية خلف التلال مسافة ٥ كيلومترات آثار منازل
قديمة لايعرف تاريخها، والعجيب مكان في القرية يدعى (كمكوه) وهو
شبيه بالتل يبعد عنها مسافة ٣ كيلومترات غربا. كل من يمر به من أهل

القرية يرميه بثلاثة أحجار. وسمعتهم يقولون شيئا عند رمي الأحجار.
فسألت أحد سكان القرية فأجاب بأن هذه عادة منذ زمن قديم، فكل من
يمر بجانب التل يرميه بثلاثة أحجار، يقول عند الرمية الأولى (هذا
غداكي) وعند الرمية الثانية (هذا عشاكي) وعند الرمية الثالثة (هذا الباقي
في عزاكي). وحين سألت كبار السن من أهالي القرية لم يفدني أحد منهم
عن السبب.

وبقيت دائما أبحث عن هذا لأعرف حقيقته. وذات يوم وأنا بقرية (نخل
خلفان) وجدت عند رجل يدعى ملا يوسف المرید خطبة لابن نباته
مكتوب على غلافها (رجمت الخادمة نعيموه الملقبة - كمكوه - في قرية
(هميران) بعد أن ثبت عليها الزنى وذلك بأمر من ملا يحيى بتاريخ ٢
جماد الثاني سنة ١١٨٢هـ فأتضح عندي أن التل الذي يرميه أهل القرية هو
المكان الذي رجمت فيه الخادمة.

* قرية الجبورية *

تقع بين منطقتي بني حماد وآل علي شرقي قرية (غدير البرية) التابعة
لمنطقة بني حماد مسافة ٦ كيلومترات، وغربي قرية (دوب الحرامية)
التابعة لمنطقة آل علي مسافة ٥ كيلومترات، وتبعد عن الجبل مسافة ٣
كيلومترات جنوبا. تحتوى على ٥٠ منزلا مبنيا بالأحجار والطين. سكانها
سنيون شافعيو المذهب، ينطقون باللغتين العربية واليرانية باللهجة المحلية.

١- العشائر:

آل بوحسن اسماعيل - آل بوالصحرابي - آل بوغريب - آل
بواحمدي - آل بوالكناهي.

* قرية كوشند *

تقع جنوب قرية (الرستمي) مسافة ٦ كيلومترات، وشرقي (دوب العبد) مسافة ١٠ كيلومترات، وجنوب غربي قرية (دهنو) مسافة ٦ كيلومترات، وشمال جبل (كلنكوه) مسافة ٤ كيلومترات، وهي واقعة وسط منطقة آل علي، تحتوي على ١٥٠ منزلاً مبنياً بالأحجار والجص والطين، كما يوجد بها حصن يقع وسط القرية من الشرق. سكانها سنيون شافعيو المذهب، ينطقون اللغة العربية.

١- العشائر:

آل بويحيى - آل بوحاماد - آل بوصالح - آل بوسلطان - آل بويونس - آل بوحמיד - آل بوخماس - آل بوبيكار - آل بوحسين - آل سويدي - آل بوالكناهي - آل بوعلوي - آل بوالنساج - آل بوالملا - آل بوجيه - آل بومخصيد.

٢- مصادر الدخل:

أهم مصادر الدخل فيها زراعة القمح والشعير والحبوب الأخرى وتحصيل تمر النخل وتربية الحيوان، بالإضافة إلى التجارة المحلية.

٣- الأراضي الزراعية:

بنكة شمس - دوب مريم شمس - السوابي - أكود رشود - نخل ساري - نخل شاب - دوب البند - دوب الشيخ - دوب الشوامس - بيموة دوب العرج - أرض آل بوعبدالكريم - جالات الادكاك - المفرش - غددير سعد - فسيل الزور - بند القطن - خران علي حسين - بنكة سلطان - بند اللشت - أرض العرش - مسيلة حمد - أرض حبيب -

٢- مصادر الدخل:

أهم مصادر دخل أهل القرية زراعة القمح والشعير وتحصيل تمر النخل وتربية الحيوان، بالإضافة إلى التجارة المحلية وزراعة الخضروات.

٣- الأراضي الزراعية:

كودة شمسه - أم التنب - كودة الذيب - الجالات - أرض الوادي - جريان الأباغر - سدره الفيض - نكرة شاهين - شرجيل محمد غريب - شرجيل أحمد عبدالله - راول كوياهي.

٤- بساتين النخل:

نخل محمد غريب - نخل بوحسنو - نخل حاج علي - نخل الصحراوي - نخل فطوم - نخل بند الجفر - نخل حماد - نخل محمد عبدالله - زريبة عبدالغفور - زريبة حسنكي. - الوديان والآبار والبرك:

أ- الوديان:

وادي حمد - وادي أحمد توه - دوب الشرقي - دوب علي حسن - دوب أكول.

ب- الآبار:

جفر الجبرية - جفر محمد غريب - جفر أحمد توه - جفر بركة المقيني.

ج- البرك:

بركة الجبرية - بركة المقيني - بركة كركمان.

قرية قديمة وقلعة قديمة أيضا تسمى قلعة (الرياسة). كما توجد هناك قنوات نهر جار مندثر يسمى الفلج. وهذه الآثار من العصر القديم ولا يعرف تاريخها.

* جزيرة هندرابي *

تقع في مياه الخليج محاذية لمنطقة (اصريمات) وتبعد عن قرية (شيره) من الجنوب الغربي مسافة ٩ كيلومترات. يوجد في الجزيرة قرية تدعى باسمها (هندرابي) وهي القرية الوحيدة العامرة المسكونة. تحتوي على ٨٠ منزلا مبنيا بعضها بالأحجار والجص وبعضها الآخر مبني بالأحجار والطين. سكانها كلهم سنيون شافعيو المذهب، ينطقون اللغة العربية.

١- العشائر:

آل بوخماس - آل بو ابراهيم - آل بوهلال - آل بوراشد - المناكيش - آل بنكي - آل طرار - آل سعد - آل مسلماني.

٢- مصادر الدخل:

أهم مصادر دخلهم صيد الأسماك والغوص لاستخراج اللؤلؤ وصيد الصقور، بالإضافة إلى زراعة بعض الخضروات لسد حاجة سكان الجزيرة.

٣- الأراضي الزراعية:

الأكروود - الوطي - دال عود - سفة عناد - الاجهوف - بوالناريله - غبة الماء - الماشة - تيخره - بوديك - الفركانه - الايميل - المصهره.

بيموة رحمة الله - أرض محمد يوسف - أرض صالح - بيموة آل يحيى - بيموة حبيب - بيموة الدشتية - بند سرحان - أرض حسن - جالة علويوه - بشاشين سرحان - الجزيرة - راول كوشند - بند فضل - بند الصبح - ابنود الفحل - الدهرية.

٤- بساتين النخل:

نخل سليمان - خران علي حسين - نخل رحمة الله - نخل محمد يوسف - نخل حسين اراهيم - نخل خميسوه - نخل بيكار - نخل يوسف - نخل المشايخ - نخل فاصل - نخل عيد - نخل سروتوي.

٥- الوديان والآبار والبرك:

أ- الوديان: وادي النمران - وادي شمس - وادي عبدالله.

ب- الآبار: جفر الشنو - جفر آل بويونس - جفر آل بوحميد - جفر آل بوحميد - اجفار الحلوة.

ج- البرك:

بركة نخل سليمان - بركة الدهرية - بركة نخل الشرقي - بركة زيارة - بركة محمد - بركة ابراهيم طالب - بركة البلوهي - بركة ملا حسين - بركة أحمد حسين - بركة محمد يوسف - بركة الدروازة - بركة السوابي.

د- المواقع الأثرية:

يوجد جنوب القرية على بعد ٨ كيلومترات في جبل (كلنكوه) آثار

« الباب الخامس »

(القرى التابعة لمنطقة بن بشر)

* قرية نخل نمير *

تقع شرقي قرية (البهامة) مسافة ٦ كيلومترات، وشمال مدخل (الخم) مسافة ٧ كيلومترات. وهي مقر حكم بن بشر وبها حصن لحاكم المنطقة يقع شمال القرية. تحتوي على ١٥٠ منزلاً مبنياً بالأحجار والطين. سكانها من شتى القبائل العربية سنيون شافعيو المذهب، ينطقون اللغة العربية.

١- العشائر:

آل بوحسين علي - آل بومحمد ابراهيم - آل بو عبدالكريم - آل بوجابر - آل بوضعب - آل بومحمد غضب - آل بومذكور - آل بوالريس - آل بويعقوب - آل بوصالح حمود - آل بوتقي - آل بوعابدين.

٢- مصادر الدخل:

أهم مصادر دخل أهل القرية زراعة القمح والشعير وتحصيل تمر النخل والتجارة، بالإضافة إلى زراعة الجح والبطيخ والتبغ والخضروات معتمدين في الري على المياه الجوفية. ويبلغ عمق آبارها من ٧ إلى ٨ قامات، ومن مصادر دخلهم كذلك تربية الحيوان وصيد الوعول.

٣- الأراضي الزراعية:

نخل منتي - الصرمة - ركوري - نخل اذياب - نخل البحرية - أم

العواوي - نخل كجه - الفيض - ابنود أم علي.

٤- بساتين النخل:

نخل بند البير - نخل اذياب - نخل آل بوصالح حمود - نخل محمد ابراهيم - نخل حسن بن أحمد - نخل صالح حسن علي - نخل عبدالرحمن عبدالكريم - نخل أحمد عبدالكريم - نخل محمد مذكور.

٥- الوديان والآبار والبرك:

أ- الوديان: وادي الكج - وادي النوق - وادي الكرامي - وادي الكاويه - وادي الصرمة.

ب- الآبار:

جفر صالح حسين - جفر عبدالرحمن عبدالكريم - جفر حسن ابراهيم - جفر محمد ابراهيم - جفر محمد مذكور - جفر محمد صالح - جفر علي محمد - جفر محمد صالح بوعبود - جفر آل بوتقي - جفر نصرالله - جفر كرمانى - جفر محمد عابدين - جفر أحمد محمود.

ج- البرك:

بركة الشرقية - بركة أم الصقف - بركة الشيخ - بركة الفوقية - بركة المؤذن - بركة عبدالرحمن محمد صادق - بركة عبدالله عبد الغني.

* قرية البهامة *

تقع شرقي قرية (دهنومير) التابعة لقبيلة آل علي مسافة ٦ كيلومترات،

٥- الوديان والآبار والبرك:

أ- الوديان:

وادي سالم صالح - وادي البهامة - وادي الحصان - وادي الاكبر.

ب- الآبار:

جفر الوادي - جفر نخل البحرية - جفر الغربي - جفر المسجد.

ج- البرك:

بركة الشيخ بهمني - بركة أم النوق - بركة السوقي - بركة الكاولي -
بركة التحتية.

* قرية سيكنار *

تقع جنوب شرقي قرية (نخل نمير) مسافة ٥ كيلومترات، وشمال جبل
(الخوم) وتبعد عنه مسافة كيلومترين. تحتوي على ٣٠ منزلاً مبنياً بالأحجار
والطين. سكانها عرب سنيون شافعيو المذهب، ينطقون اللغة العربية.

١- العشائر:

آل بو سليمان - آل بو علي حسين - آل بو صالح - آل بو زينل.

٢- مصادر الدخل:

أهم مصادر دخل أهل القرية زراعة القمح والشعير وتحصيل تمور
النخل وتربية الحيوان.

وغربي قرية (نخل نمير) مسافة ٦ كيلومترات أيضاً. تحتوي على ١٢٠
منزلاً مبنياً بالأحجار والطين. سكانها عرب من آل علي وبن بشر وعبيدل.
شافعيون وحنابلة ينطقون اللغة العربية.

١- العشائر:

آل بوابراهيم حسون - آل بوناصر - آل بوغابر - آل بومحمد ابراهيم
- آل بوعبود وهم عبيدل ينتمون إلى آل بوفاضل - آل محمد يوسف وهم
عبيدل كذلك من آل بوحمد - آل بوكمال وهم عبيدل كذلك - آل
بوسالم صالح - آل بوالتركد - آل بوكلندر - آل غضبان - آل بوحسن
أحمد.

٢- مصادر الدخل:

أهم مصادر دخل أهل القرية زراعة القمح والشعير وتحصيل تمور
النخل وزراعة بعض الخضروات وتربية الحيوان، بالإضافة إلى صيد
الوعول وجمع العسل من خلاياه.

٣- الأراضي الزراعية:

أسيخه - الكوده - شرجيل ولد أحمد - نخل البحرية - كودة مبارك
- الفيض - أرض حسن ناصر - الدعوتية - الجزيرة - البراو - التورانية
- فيض السوراني - فيض الغربي.

٤- بساتين النخل:

نخل الوادي - نخل البحرية - نخل مشروم - نخل السوقي - نخل
السروتي - نخل الصرمة - نخل التوراني - الكج الشرقي - نخل الكج
الغربي.

٣- الأراضي الزراعية:

أرض صالح - أرض الكور - أرض ديزغو - أرض دشت العين -
أرض الليبونية - الفيض - الاشخر .

٤- بساتين النخل:

نخل صالح - نخل أشجر - نخل بن علي - نخل ديزغو - بند الراول .

٥- الوديان والآبار والبرك:

أ- الوديان:

وادي الكور - وادي تيادين - وادي الكرامة - وادي علي باره .

ب- الآبار: طوي نخل الكور - طوي بند الراول - طوي الليبون .

ج- البرك:

بركة بن صالح - بركة الكاولي - بركة الكور - بركة القحطاني .

* قرية كنده *

تقع شرقي قرية (نخل نمير) مسافة ٧ كيلومترات، وشمال شرقي قرية
(سيكنار) مسافة ٥ كيلومترات، تحتوى على ٤٠ منزلا مبنيا بالأحجار
والطين. سكانها عرب سنيون شافعيو المذهب، ينطقون اللغة العربية.

١- العشائر:

آل بو مطر - آل بو مبارك - آل بو خلفان - آل بو محمود - آل بو

حاجي - آل بو حمود - آل بو عيسى .

٢- مصادر الدخل:

أهم مصادر دخل أهل القرية زراعة القمح والشعير وتحصيل تمور
النخل وتربية الحيوان .

٣- الأراضي الزراعية:

أم الاكراوات - الجزيرة - بند العوان - بند جمال - العسكرية - اديار
الحرب - ابنود البيض - ابنود الينوز - أرض بركة الملا - بند اللشت -
بند بارون - أرض حبوه - الجميلة - الاصبري - غافة الطويلة - الابييح
- شرجيل نخل عبود .

٤- بساتين النخل:

نخل أحمد - نخل البركة - نخل مايد - نخل عامر - نخل الرملية -
نخل علاوى - نخل اذيابي - نخل الكج - نخل العلاكية - نخل حسان
- نخل الخران - نخل ملا ابراهيم - نخل مذكور - نخل محمود - نخل
بارون - فسيل الاكبار - نخل سرور .

٥- الوديان والآبار والبرك والمعادن:

أ- الوديان:

وادي الملاح - وادي كنده - دوب تنكره - وادي وادين - مسيلة
البركة - مسيلة خميس - وادي نخل أحمد - وادي البييح - وادي علي
باره .

ب- الآبار:

طوي الكج - طوي العملي - طوي اذيابي - طوي خورى - طوي البركة - طوي المسجد.

ج- البرك:

بركة هردبي - بركة بارون - بركة الملا - بركة الكاولي - بركة حمد - بركة فاروق - بركة أم العقارب.

د- المعادن:

توجد في الجبال الواقعة شمال القرية كميات كبيرة من النفط والغاز غير المستخرج.

* قرية تاونه *

تقع على ساحل الخليج العربي وتبعد عنه مسافة ٢٠٠ متر، وتبعد عن قرية (نخل نمير) مسافة ٣٥ كيلومترا جنوبا، وغربي قرية (جارك) - مقر حكام آل علي - مسافة ٧ كيلومترات، مرتفعة عن سطح البحر مقدار ٢٠ مترا. تحتوى على ٧٥ منزلا مبنيا بالأحجار والطين، وهي المقر السابق لحكم بن بشر. سكانها من شتى القبائل العربية وهم سنيون شافعيو وحنابلة المذهب. ينطقون اللغة العربية.

١- العشائر:

بن بشر - آل بو عبد الغفور - آل مداني - آل سودان وهم عبيد ينتمون إلى آل بو سعيد سكان قرية (جيره) - آل بو حمد وهم عبيد كذلك - آل ملا - آل بارون.

٢- مصادر الدخل:

أهم مصادر دخل أهل القرية صيد الأسماك والغوص لاستخراج اللؤلؤ، بالإضافة إلى زراعة القمح والشعير بكميات قليلة.

٣- الأراضي الزراعية:

الضاني - الملاهية - مزرعة عبدالواحد - مداني - السيايده - الابراهيمى.

٤- بساتين النخل:

تربسته - نخل بني - مزرعة علي بابا - نخل أحمد - نخل بو الحسن - نخل مرياطي - نخل السيد.

٥- الوديان والآبار والبرك والمغاصات:

أ- الوديان:

وادي المطينة - وادي العرش - وادي التربسته - وادي كنكوه - وادي كجناه - وادي سلوم - واجي العيايين - وادي البرشه.

ب- الآبار:

طوي مداني - طوي فاطمة - طوي سنايوه - طوي خنكوه - طوي محمد يوسف - طوي عابدين - طوي آمنه - طوي عيسوه.

ج- البرك:

بركة عبيدوه - بركة محمد حاجي - بركة ملا يونس - بركة ارمضان - بركة ملا محمد - بركة عبدالله يوسف - بركة تربسته - بركة جراهه.

د- المغاصات:

العریشه - القطعة - رأس الزين - الخرك - كلنكوه - الرقه - كجنه
- وادي سلوم - الحمالي - وادي بالغاف - عيايه.

❖ قرية اللعلمي ❖

تقع شرقي قرية (غدير البحرية) التابعة لمنطقة بني حماد مسافة
٦ كيلومترات. موقعها في سفح الجبل من الشمال، محاطة بالتلال من كل
جانب، وهي لا ترى من بعيد. تحتوي على ٣٠ منزلا مبنيا بالأحجار
والطين. سكانها عرب سنيون شافعيو المذهب، ينطقون اللغة العربية.

١- العشائر:

آل بوخضيري - آل بومكحل - آل جنبي - آل بهادي - آل تلبوه -
آل كرازي - آل حاجي - آل بوسعيد.

٢- مصادر الدخل:

أهم مصادر دخل أهل القرية زراعة القمح والشعير والحبوب الأخرى
وتحصيل تمورالنخل بالإضافة إلى تربية الحيوان.

٣- الأراضي الزراعية:

كودة بوحماد - ويشكو - كجوه - شرجيل آل بواسماعيل - صدر
الوادي - مطروه - شرجيل المحاسن - شرجيل كرازي - شرجيل حاجي
صالح - برواجيل هيوه - الخران - دكل الصايغ - سدره آمنه - بند البيير
- تل أبو صنقر.

٤- بساقتين النخل:

زريبة الشكر - نخل آل بواسماعيلوه - نخل الجيب - نخل مدأولي -
نخل جتاتيه - نخل المقيني - نخل تلبوه - نخل آل بوسعيد - نخل
كرازي - نخل اللوك - نخل الصحراوي.

٥- الوديان والآبار والبرك:

أ- الوديان:

وادي اللعلمي - وادي مطروه.

ب- الآبار:

جفر اللعلمي - جفر دلخش.

ج- البرك:

بركة اللعلمي - بركة اللعلمي الشرقية - بركة الفوكي.

«الباب السادس»

(القرى التابعة لمنطقة آل علي)

* قرية جارك *

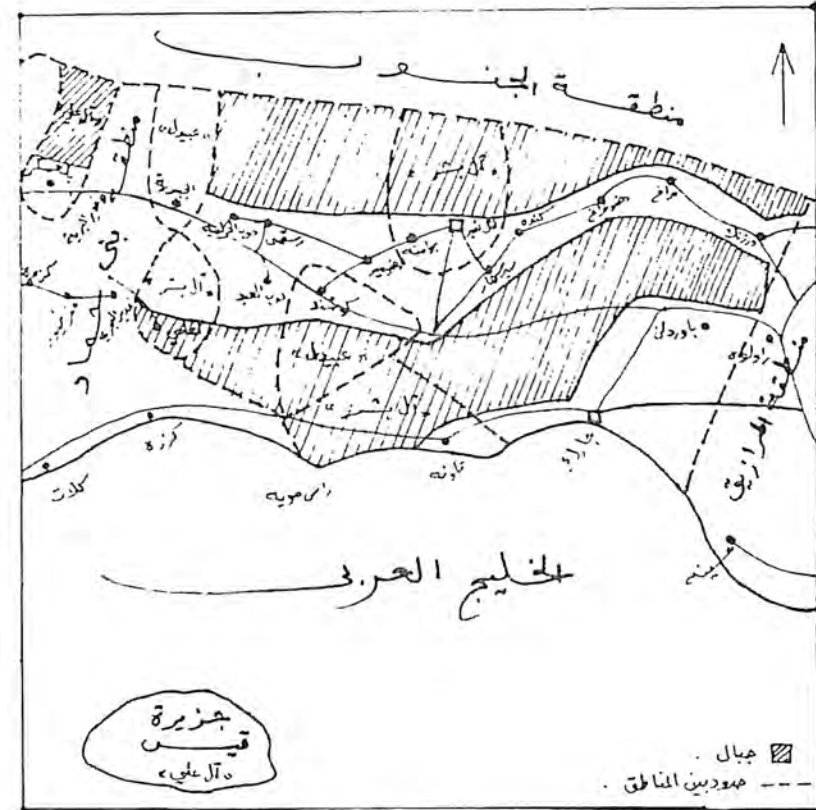
هي مقر حكم آل علي، تقع على ساحل الخليج العربي وتبعد عنه مسافة ٣٠٠ متر، ترتفع عن سطح البحر ٤٠ متراً، موقعها شرقي قرية (تاونه) التابعة لمنطقة بن بشر مسافة ٧ كيلومتراً. تحتوي على ٤٠٠ منزل مبني بالأحجار والجص والاسمنت وبعضها الآخر بالأحجار والطين، كما يوجد بها حصن لحاكم المنطقة يقع جنوب شرقي القرية. سكانها من شتى القبائل سنيون حنابلة المذهب، ينطقون اللغة العربية.

١- العشائر:

آل علي - آل بومايد - آل بوحطبي - آل بوشرفا - آل شمس الدين - آل بوحسن علي - آل بوبهادين - آل بوجوهر - آل بوحولون - آل بوالحلال - آل بوشعره - آل بوكلكو - آل بوعياده - آل غنامي - آل جلاف - آل بومصبح - آل بوادريس - آل بومرزوق.

٢- مصادر الدخل:

أهم مصادر دخل أهل القرية التجارة بين جانبي الخليج الغربي والشرقي وذلك بتصدير المنتجات المحلية كالقمح والشعير والحيوانات واستيراد المواد الغذائية كالرز والسمن النباتي والسكر والشاي والقهوى والأقمشة وما يحتاج إليه أهل المنطقة، بالإضافة إلى زراعة بعض الخضروات.



(خارطة منطقة بين بشر)

(٤٣٣)

٣- الأراضي الزراعية:

بسبر - أرض بركة موزه - الراول - أرض الخور - أرض الخوم -
مزارع علي يابر - أرض حاج علي يابر - أرض حاج أحمد بومايد -
الزلالة - باب السور - اليسرة - اللمبه - أرض جليل.

٤- بساتين النخل:

زريبة حاج أحمد بومايد - زريبة شيخ ابراهيم - زريبة حاجي علي
بوشعره - زريبة الغنامي - زريبة شرفا - زريبة حاج أحمد بومايد -
زريبة محمد صالح الملا - زريبة ملا ابراهيم - زريبة محمد شمس الدين
- زريبة محمد ادريس.

٥- الوديان والآبار والبرك:

أ- الوديان:

وادي حرزر - وادي الخور - وادي خور الفيض - وادي برنجون -
وادي المطينه - وادي سرت اسنان.

ب- الآبار:

طوي علوه - الأطويه - طوي بن جيده - طوي رقية - طوي بومايد -
طوي محمد شمس الدين - طوي المسجد - طوي المطينه - طوي عيسى.

ج- البرك:

بركة الشيخ صالح - بركة موزة - بركة كلنكوه - بركة حاجي حسن -
بركة جهار - بركة محمد ادريس.

* قرية باوردان *

تقع شمال شرقي قرية (جارك) مسافة ٧ كيلومترات، وغربي قرية
(راولوه) التابعة لمنطقة المرازيق مسافة ٣ كيلومترات. تحتوي على ٢٠
منزلا مبنيا بالأحجار والطين. سكانها سنيون حنابلة المذهب، ينطقون اللغة
العربية.

١- العشائر:

آل بوسليمان - آل بوكاوبون - آل بوعبيد - آل بوالشكايبي - آل
بومحمد - آل عباس - آل بوسالم.

٢- مصادر الدخل:

من أهم مصادر دخل أهل القرية زراعة القمح والشعير وتحصيل تمور
النخل، بالإضافة إلى تربية الحيوان من البقر والماعز.

٣- الأراضي الزراعية:

بنجيري - أرض سليمان - الاكهار - وادي سليمان - راول الأشخر -
كناركهور.

٤- بساتين النخل:

العماره - نخل حسين - بند سهام - بيزين - الدهركه - بند العاكر
- الكهان.

ه- الوديان والآبار والبرك والمعادن:

أ- الوديان:

وادي ميان كو - وادي الاينوز - وادي سليمان - وادي الدهرکه -
وادي العماره.

ب- الآبار:

طوي العاجر - طوي العماره - طوي نخل رستم - طوي الحاج.

ج- البرك:

بركة الابلاذ - بركة بارکوه - بركة التنک - بركة حاج أحمد - بركة
سوکه غانم - بركة البشته - بركة خميس - بركة علي - بركة نخل رستم
- بركة العماره - بركة الدهرکه.

د- المعادن:

توجد في الجبل الواقع شمال القرية معادن الكبريت الأصفر والمفر
الأحمر بكميات كبيرة غير مستخرجة، كما يوجد بهذا الجبل كثير من
خلايا النحل. كما أن هناك آثار مساكن خربة لا يعرف تاريخها، إضافة
إلى عين ماء وآبار ونخيل.

* قرية دهنو مراغ *

تقع جنوب شرقي قرية (کنده) التابعة لبن بشر مسافة ٦ كيلومترات،
وجنوب غربي قرية (مراغ) مثل ذلك. تحتوي على ٩٠ منزلاً مبنياً

بالأحجار والطين كما يوجد بها حصن يقع شمال شرقي القرية.

سكانها عرب سنيون حنابلة المذهب، ينطقون اللغة العربية.

١- العشائر:

آل بحاليك - آل بومايد - آل بومفلح - آل بوجسوم - آل بوابراهيم
اسماعيل - آل بومحمد حسن - آل بوالاحوار - آل بوداود - آل بوخلفان
- آل بومحمد عبدالرحمن - آل بوشاهين - آل بوعبدالکريم - آل
بو حسين محمد جعفر - آل بوأحمد علي - آل بوعلي عبدالله - آل
بو حاجي علي.

٢- مصادر الدخل:

من أهم مصادر دخل أهل القرية زراعة القمح والشعير والحبوب
الأخرى وتحصيل تمور النخل والتجارة المحلية، بالإضافة إلى تربية
الحيوان من الإبل والبقر والغنم وزراعة بعض الخضروات.

٣- الأراضي الزراعية:

بلقاسم - ابنود المسجد - ايلاله - دهكمه - ابنود سيف - بند بالاہ
- کرد نجلي - ابنود حايوه - الخلفانية - كتارون - شعبون - بند عبدالله
- کزبر - دسنه الطوي - أرض بالخيل - خيروه - بند اقطيمه - الياخون
- كورية علي - ابنود اللاوون - ابنود الجاله - اليابيريه - أم السواد -
البشته - الخندق - الفريح - العوده.

٤- بساتين النخل:

خلفانيه - نخل صالح أحمد - نخل مايد - نخل صالحوه - نخل
البدروني - نخل محمد حسن - نخل صالح حسين - نخل البركة -
نخل حسين كمال - نخل داود - نخل أم العقارب - نخل أم سرور -
نخل بند الخرق - نخل موزه - نخل أحوار - نخل محمد مايد - نخل
خليل آباد - نخل كلستون.

٥- الوديان والآبار والبرك والمواقع الأثرية:

أ- الوديان:

التنك - وادي الياخون - وادي محمد بن هادي - وادي الغربي -
وادي العواوي - وادي سالم - وادي الدين - وادي الجرية - وادي
الدهكه - وادي كوغان.

ب- الآبار:

جفر كوغان - جفر الدهكه - جفر الجالة - جفر ميانكو - جفر
بحلوق - جفر المطينة - جفر القلعة - جفر الخلفانيه - جفر شعبيون -
جفر كلستون - جفر نخل أحمد.

ج- البرك:

بركة سلطان - بركة البحرية - بركة عياده - بركة بحلوق - بركة علي
أحمد - بركة مسين - بركة استاد حسن - بركة نخل سرور - بركة
ابراهيم - بركة عبدالله محمد حمون - بركة الجلعة - بركة الزربية -
بركة فاروق - بركة الخور.

د- المواقع الأثرية:

يوجد جنوب القرية مسافة ٤ كيلومترات آثار قرية خربة المنازل تسمى
قرية (العمارة) يرجع تاريخها إلى الفرس القدماء. كما يوجد جنوب
(العمارة) بمسافة ٣ كيلومترات على ارتفاع ٣٠٠ متر آثار حصن قديم.

* قرية مراغ *

تقع شمال شرقي قرية (دهنو مراغ) مسافة ٦ كيلومترات، وجنوب جبل
(جنه) مباشرة، وشمال غربي (ورزنك) مسافة ٦ كيلومترات. تحتوي على
٢٥٠ منزلاً مبنياً بالأحجار والطين والجص. سكانها سنيون شافعيو
المذهب، ينطقون اللغة العربية بالإضافة إلى اللغة الإيرانية باللهجة المحلية.

* قرية الرستمي *

تقع شمال غربي قرية (كوشند) التابعة لمنطقة عبيدل مسافة ٦
كيلومترات، وشرقي قرية (دوب الحرامية) مسافة ٤ كيلومترات. تحتوي على
٢٠٠ منزل مبنياً بالأحجار والطين، كما يوجد بها حصن للشيخ يوسف
محمد يعقوب يقع جنوب القرية. سكانها عرب سنيون شافعيو المذهب،
ينطقون اللغة العربية.

١- العشائر:

آل يعقوبي - آل بوحسن علي - آل يعقوب محمد سالم - آل بوملا
علي - آل بوجعفر - آل بوكمال - آل بويوسف صالح - آل بوعبدالشيخ
- آل بوسدره - آل بوتومان وهم الصفاير - آل بونصر - آل بودرويش

- آل بوجابري - آل بورستم ابراهيم - آل بوعبادي - آل بواستاد أحمد
- آل بوكرازي - آل بو ملا حسين.

٢- مصادر الدخل:

أهم مصادر دخل أهل القرية زراعة القمح والشعير وتحصيل تمور النخل وتربية الحيوان، بالإضافة إلى التجارة المحلية وزراعة بعض الخضروات.

٣- الأراضي الزراعية:

أرض المحيريق - أرض السوابي - شرجيل نخل عبود - شرجيل نخل العجم - شرجيل آل بوعبادي - الابنود - اكريدات عمران - مروه - كودة جابري - أرض حسين محمد جعفر - زريبة الريس - الكجة - مرداري - أرض مال الله أحمد.

٤- بساتين النخل:

نخل المحاريق - نخل السوابي - نخل حسين عبود - نخل الكودة - نخل محمد علي - نخل مال الله - نخل كودة جابري - نخل الكج - نخل بوعبادي - نخل مروه - نخل رستم - نخل العجم - نخل مرداري - نخل محمد سالم - نخل حسين محمد جعفر.

٥- الوديان والآبار والبرك والمعادن:

أ- الوديان:

وادي الرستمي - وادي النقره - وادي النقره الشرقي - وادي الزندان - وادي دفلاه - وادي المالح.

ب- الآبار:

جفر محمد سالم - جفر كمال - جفر عبدالرحمن احمدوه - جفر حسين عبود - جفر نخل العجم - جفر نخل عبود - جفر ملا حسين - جفر يعقوب - جفر يوسف صالح - جفر حسين شاهين - جفر اكريدات عمران.

ج- البرك:

بركة أحمد خلفان - بركة أم العاقول - بركة المسجد - بركة عبادي - بركة السوابي - بركة الكودة - بركة مرداري.

د- المعادن:

يوجد في الجبل الواقع شمال القرية كثير من المعادن المستخرجة وغير المستخرجة، كالكبريت الأصفر والألمنيوم والملح بكميات كبيرة.

* قرية دهنو مير *

تقع شرقي قرية (كوشند) التابعة لمنطقة عبيدل مسافة ٥ كيلومترات، وغربي قرية (البهامة) التابعة لمنطقة بن بشر مسافة ٥ كيلومترات أيضا. تحتوي على ٦٠ منزلا مبنيا بالأحجار والطين، كما يوجد بها حصن يقع غربي القرية. سكانها عرب سنيون شافعيو المذهب، ينطقون اللغة العربية.

١- العشائر:

آل لمايير - آل بومحمد - آل بوسالم - آل بومحسن - الريايسه - آل بومجال - آل بوحسون - آل بوحسين زايد - آل بوعبود - آل بونصرالله - آل بوحاجي - آل بوالاعماني - آل بومنصور - آل بوجسوم - آل

٢- مصادر الدخل:

أهم مصادر دخل أهل القرية زراعة القمح والشعير وتربية الحيوان وتحصيل تمر النخل، بالإضافة إلى التجارة المحلية.

٣- الأراضي الزراعية:

الزويبة - الفيض - أرض آل بومنصور - كودة علي عبود - أرض الحية - أرض آل بوحسين زايد - أرض محمد يوسف - كودة تهامي - أرض مال الله الريس.

٤- بساتين النخل:

نهل الرياسة - نخل كودة آل تهامي - نخل آل بو حسن زايد - نخل آل بومنصور - نخل تلاجاه.

٥- الوديان والآبار والبرك:

أ- الوديان:

وادي الحية - وادي صقر.

ب- الآبار:

جفر آل بونصرالله - جفر آل بوزايد - جفر آل بوحسون - جفر البلاد.

ج- البرك:

بركة الشيخ - بركة حسن عبدالله - بركة تلاجاه - بركة البلاد - بركة

* قرية دوب العبد *

تقع جنوب غربي قرية (الرستمي) مسافة ٥ كيلومترات، وشرقي قرية (العلمي) التابعة لبن بشر مسافة ٤ كيلومترات. تحتوي على ٨ منازل مبنية بالأحجار والطين. سكانها سنيون شافعيو المذهب، ينطقون اللغة العربية ينتمون إلى العباسيين. ولا يوجد قي القرية سوى عائلة واحدة ويدعون بآل بوحمود أو آل بومدو.

وجميع الأراضي والنخل والبرك والآبار ملكا لهم وتسمى باسمهم.

* قرية دوب الحرمية *

تقع شرقي قرية (الجبرية) التابعة لمنطقة عبيدل مسافة ٣ كيلومترات. وتحتوي على ١٥ منزلا مبنيا بالأحجار والطين. سكانها سنيون شافعيو المذهب، ينطقون اللغة العربية.

١- العشائر: آل بودرويش - آل بالبصري - آل بومسين - آل بوالشمير.

٢- مصادر الدخل:

أهم مصادر دخل القرية زراعة القمح والشعير وتربية الحيوان والغوص وتحصيل تمر النخل.

٣- الأراضي الزراعية:

شرجيل حنه - شرجيل عباس - شرجيل عبدالحسين - دابر الزور -

بند الأبيض - بند الكبير - ملكوه.

٤- بساتين النخل:

نخل آل بودرويش - نخل البرية.

٥- الوديان والآبار والبرك:

أ- الوديان:

وادي حمد - وادي الحرامية - وادي الزندان.

ب- الآبار:

جفر آل بودرويش - جفر الميراد.

ج- البرك:

بركة البحرية - بركة البرية.

* قرية بلعسكر *

تقع شرقي قرية (رستاق) التابعة لمنطقة بني حماد مسافة ٦ كيلومترات، وغربي قرية (غدير البرية) التابعة لبني حماد مسافة ٧ كيلومترات. تحتوي على ٢٥٠ منزلاً مبنياً بالأحجار والطين، كما يوجد بها حصن يقع جنوب شرقي القرية. سكانها سنيون شافعيو المذهب، ينطقون اللغة العربية.

١- العشائر:

آل بوفخرا - آل بوجابري - آل بوالخاجه - الساده - آل بوصقر -

آل بوحسون - آل بومحمد صالح - آل بوبلاه - آل علي أحمد - آل بوكلكوش - آل بوعلي ابراهيم - آل بواللوغاني - آل بوصالح حاجي - آل بوحسن - آل بوكمال - آل بوالخلق - آل بونعمان - آل بوكاخوري - آل بوشنيزي - آل بوالمكحل.

٢- مصادر الدخل:

أهم مصادر دخل أهل القرية زراعة القمح والشعير وتحصيل تمور النخل وتربية الحيوان كالبقر والماعز، بالإضافة إلى التجارة المحلية.

٣- الأراضي الزراعية:

مل كمال - مل محمد - بنجاه مني - اسمير - السوره - الشهدارية - كوربكي - الابنك - فيض محمد - المسيلة - شرجيل سلطان - شرجيل اطويري - اللواوين - الراول - غافة سفر - العوان.

٤- بساتين النخل:

نخل بند أطويري - نخل الحوطي - نخل حسون - اسبيخه - زريبة بالاه - زريبة نعمان - زريبة كلكوش - نخل علي ابراهيم - فسيل محمد الوطي - زريبة الكنكوني - كلكند - نخل الغربي - نخل الراول.

٥- الوديان والآبار والبرك والمواقع الأثرية:

أ- الوديان:

وادي تالان - وادي المالح - وادي دوب السدر - وادي دوب جمالو - وادي دوب عبدالله - وادي شعبة الزابوه.

ب- الآبار:

جفر الأشنو - جفر المياني - جفر بالاہ - جفر نعمان - جفر کلکوش
- جفر سليمان - جفر المسجد - جفر أحمد - جفر حسن علي حسين -
جفر محمد حاجي.

ج- البرك:

بركة الكبيرة - بركة مراد - بركة حسين - بركة باقري - بركة
الخاجه - بركة القلعة - بركة الغربية - بركة علي فخرا - بركة آمنه علي
يوسف - بركة حاجي حسين - بركة يوسف جمال - بركة زين دين -
بركة محمد حاجي - بركة محمد أحمد - بركة حاجي ابراهيم.

د- المواقع الأثرية:

يوجد شمال القرية آثار قرية خربة علي بعد ٦ كيلومترات تسمى
(اصنيديق) تتراوح منازلها بين ٢٥ إلى ٣٠ منزلا متهدما. كما توجد
مزرعة مهجورة وقنوات فلج - أي نهر ماء - متعطل عن الجريان لعدم
الأهتمام به وانسداد قنواته. كما يوجد في القرية بعض النخل. ولا يعرف
تاريخ هذه القرية ولا الفلج المندرثر.

(قرية دوان الشرقية)

تقع شرقي (كافرخون) التابعة لمنطقة المرازيق مسافة ٣ كيلومترات،
وتبعد عن ساحل الخليج مسافة ٤ كيلومترات، وشمالية قرية (بستانه) مسافة
١٨ كيلومترا. تحتوي على ١٥٠ منزلا مبني بعضها بالأحجار والطين
وبعضها الآخر بالأحجار والاسمنت. سكانها سنيون شافعيو المذهب،
ينطقون اللغة العربية والإيرانية باللهجة المحلية.

١- العشائر:

آل بوسفنديار - آل بومحمد محمود - آل بومديلا - الجواسم - آل
بومرمكي - آل بومدان - آل بورضا - آل بولكمان - آل بومندب - آل
بوحجر - آل بوغرب - آل بو حسين حاجي - آل بوعلو.

٢- مصادر الدخل:

أهم مصادر دخل أهل القرية صيد الأسماك والإبحار بالسفن بين ضفتي
الخليج العربي لنقل المسافرين والبضائع، بالإضافة إلى تربية الحيوان
وزراعة القمح والشعير.

٣- الأراضي الزراعية:

راول أبيض - الكودة - أرض مديلا - أرض حسن.

٤- بستاتين النخل:

نخل الراول - نخل مديلا - نخل حسن.

٥- الوديان والآبار والبرك:

أ- الوديان: وادي الحمر - تنك سخر - دروا كنار.

ب- الآبار:

طوي كليب - طوي مديلا - طوي مرغك.

ج- البرك:

بركة محمد طيب - بركة الحمرا - برك الأطوال.

* جزيرة قيس *

تقع في مياه الخليج العربي جنوب غربي قرية (كرزه) وتبعد عن قرية (جارك) مقر حكم آل علي مسافة ٢٧ كيلومترا. تحتوي هذه الجزيرة على القرى التالية: الماشة - سفيل - الملايه - سجم - الباق. كما يوجد بها قصر ضخم لملك إيران محمد رضا شاه. تحتوي الجزيرة على ألفي منزل مبني بالطابوق والاسمنت والجص. سكانها سنيون شافعيو المذهب، بالإضافة إلى بعض البحارنة الشيعة الأمامية والجميع ينطقون اللغة العربية.

كما يسكن حاليا في الجزيرة جمع غفير من العجم المنزاحين إليها - في الآونة الأخيرة - وهم شيعة ينطقون اللغة الإيرانية. ويوجد في الجزيرة مطار حربي أسس في زمن الشاه.

١- العشائر:

آل علي - آل سالف - آل بوابراهيم - آل بوبهزاد - اعبيدل - آل عجيري - آل جرمن - آل عيسى - آل معامر - آل بوسرحان.

٢- مصادر الدخل:

أهم مصادر دخل الجزيرة زراعة الخضروات والبصل والتبغ والنوص لاستخراج اللؤلؤ، بالإضافة إلى التجارة بين الجزيرة ودول الخليج العربي المجاورة.

٣- المواقع الأثرية:

يوجد في الجزيرة قرية تدعى (حريرة) يرجع تاريخها إلى الأقاصدة. وقد قال لي بعض سكان الجزيرة أن هذه القرية لا يستطيع أحد أن يبيت

فيها ليلا، حيث يسمع فيها أصوات مزعجة في الليل وغريبة. ويعتقد أن الجن يسكنون هذه القرية. هذا ولم يسمح لي من قبل السلطة الحاكمة قى الجزيرة بالتجول فيها للحصول على معالمها والآثار الموجودة فيها. وان وفقتي الله للحصول على تمام المعلومات فسوف أذكرها في الطبعة الثانية للكتاب ان شاء الله تعالى.

أما القياصرة الذين حكموا الجزيرة فترة من الزمن فهم من سلالة رجل يدعى قيس، انتقل إليها من مدينة (سيراف) الواقعة حاليا في منطقة بني خالد النصوريين القسم الغربي، وموقعها غربي قرية (الطاهرية) والتي سبق ذكرها آنفا.

وآخر حاكم للجزيرة من القياصرة هو الملك سلطان بن الملك قوام الدين بن الملك تاج الدين بن الملك شاه بن قيس بن الملك جمشيد، الذي قتل بواسطة سيف الدين أبو نصر علي بن كيقباد حاكم جزيرة (هرموز) بأمر من أتايك أبو بكر وذلك في تاريخ اثني عشر جماد الثاني سنة ٦٢٦هـ^(١). وبمقتل الملك سلطان انتهى حكم القياصرة نهائيا، وانطفأ سلطانهم عن الوجود.

(١) فارس نامه نصري ١ / ٢٦١ - ٢٦٥.

* قرية كافرخون *

تقع شرقي قرية (مغوه) مقر حكم المنطقة مسافة ٧ كيلومترات، محاذية لساحل الخليج العربي وتبعد عنه مسافة كيلومتر واحد. تحتوي على ٥٠ منزلاً مبنياً بالأحجار والطين، كما يوجد بها حصن قديم يرجع بناؤه لخان بستك المدعو هادي خان، يقع شمال غربي القرية.

سكانها سنيون حنابلة وشافعيو المذهب ، ينطقون اللغة العربية.

١- العشائر:

آل بوحميد - آل بو عمران - آل بو عثمان - آل سمره - آل بومفلح -
آل بو عابر - آل بومصباح - آل بوياسي - آل بوادريس - آل بن سيف -
آل بوهندي - آل بوسليمان - آل بوربيع.

٢- مصادر الدخل:

أهم مصادر دخل أهل القرية زراعة الخضروات والفاصوليا لاستخراج اللؤلؤ وتربية الحيوان، بالإضافة إلى صيد الأسماك وزراعة القمح والشعير.

٣- الأراضي الزراعية:

امطيلع - دسيات - راول علي حسن - راول حسون - راول ساطر -
سلمدون - كئارجو - بشكر - مزرعة علي بن حسين - شداد.

٤- بساتين النخل:

نخل خلفان - نخل درويش - نخل عمران - نخل جاسم - نخل صقر.

وبين القرية وداخل إيران من جهة أخرى، بالإضافة إلى صيد السمك والفاصوليا لاستخراج اللؤلؤ وقليل من زراعة القمح والشعير وتحصيل تمور النخل.

٣- الأراضي الزراعية:

الفله - الكودة - الراول - الاشجل - دجة الاخروص - الادعنه.

٤- بساتين النخل:

زريبة الشيخ - زريبة حاج محمد عبدالله سالم - زريبة ملا حاجي -
زريبة الخنجي - زريبة آل بو عبدالوهاب - زريبة سكردون - نخل الزبل -
زريبة الملا - زريبة الدشتي - زريبة آل مراد - نخل الكودة - زريبة
عيسو - زريبة تركي - زريبة السكاره - زريبة بند كرية - زريبة شكري -
زريبة جيسان - نخل كاور - نخل الاشجل.

٥- الآبار والبرك:

أ- الآبار:

اطواية زريبة الشيخ - طوي عمر - طوي آل بوفضل - طوي باقر -
طوي المطينة - طوي المسجد - طوي الحاج.

ب- البرك:

بركة محمد طيب - بركة العوضية - بركة آمنه - بركة مريم - بركة
سكران - بركة غفورا - بركة الاخروصي - بركة جرادم - بركة أحمد
حاجي - بركة العوده - بركة الراول - بركة الاشجل - بركة الفله - بركة
أم اللببو - بركة الكودة - بركة نخل عيسو - بركة فخر.

٥- الوديان والآبار والبرك:

بومحمد محمود - آل بومينوين - آل بوشمسا - آل بوخيّاس - آل بومايد - آل جيراوي - آل بوأحمد عبيد - آل بوالدبدب - آل بوبركات - آل بوقمبر - آل بوجلي - آل بوعبيد.

أ- الوديان:

وادي مطيرع - وادي نخل سالم - وادي صقر.

ب- الآبار:

جفر حسون - جفر القلعة - جفر عمران.

ج- البرك:

بركة سالم عمران - بركة علي محمد - بركة مبارك - بركة الابلاد - بركة الحمراء.

٢- مصادر الدخل:

أهم مصادر دخل أهل القرية التجارة المحلية وصيد الأسماك وتربية الحيوان، بالإضافة إلى زراعة القمح والشعير.

٣- الأراضي الزراعية:

كردار - مرود - البدو - الاجنوز - البنز - الخشه - مرغك - أرض عبيد - علاة سالم - أرض خيلاس - أرض ابراهيموه.

٤- لا يوجد في القرية بساتين نخل.

* قرية بستانه *

٥- الوديان والآبار والبرك:

أ- الوديان:

وادي مرود - التنك - وادي الغربي - وادي الشرقي - وادي غزاله - وادي ادعشين.

ب- الآبار:

طوي العور - طوي حمود - طوي حضييه - طوي الخنجي - طوي آل بوجمه - طوي يوسف سنان - طوي بن أحمد - طوي محمد عبيد - طوي الجاشتي - طوي سلطان ابراهيم - طوي الاصمخ - طوي محمد عبدالله حسن.

تقع على ساحل الخليج العربي وشرقي (رأس بستانه) المشهور مسافة ١٢ كيلومترا، وغربي قرية (ملّوه) مسافة ١٥ كيلومترا. تحتوي على ٣٠٠ منزل مبني بعضها بالأحجار والاسمنت والجص، وبعضها الآخر مبني بالأحجار والطين. سكانها سنيون حنابلة وشافعيو المذهب، ينطقون اللغة العربية.

١- العشائر:

آل بوجمه - آل بومحمد قادر - آل بومحمد عبادي - آل بوالميل - آل بومطر - آل بوالملا - آل بوأحمد - الكلاليف - آل بوحضييه - آل بو النابندي - آل بومعيوف - آل بن كريش - آل جشي - الدوانيه وهم الجواسم - آل بوعبيد علي عبدالله - آل بلوكيه - آل كوديه - آل

ج- البرك:

بركة محمد عبدالله - بركة أحمد اللنك - بركة هزاع - بركة سليمان ناصر - بركة العودة - بركة كاظم - بركة مندني - بركة الخشم.

❖ قرية حسينه ❖

تقع شرقي قرية (جارك) مقر حكم آل علي مسافة ١٠ كيلومترات، وغربي قرية (مغوه) مسافة ٩ كيلومترات، موقعها على ساحل الخليج العربي. تحتوي على ٥٠ منزلاً مبنياً بالأحجار والطين. سكانها سنيون حنابلة المذهب، ينطقون اللغة العربية.

١- العشائر:

آل حفافير - آل بوعلي حسين حاجي - آل بومطر - آل بومايد كابل - آل بوسبيل - الهوامش - آل بنكي - آل بوبصار - آل بوكمبيري.

٢- مصادر الدخل:

أهم مصادر دخل أهل القرية صيد الأسماك والغوص لاستخراج اللؤلؤ، بالإضافة إلى زراعة القمح والشعير.

٣- الأراضي الزراعية:

أرض النخل - خويدان - الخاراب - البراويه - الكوده - البارياويه - أرض بشداد.

٤- بساتين النخل:

نخل الشيخ - نخل عيسو - نخل بشداد.

٥- الوديان والآبار والبرك:

أ- الوديان:

وادي أشهرو - وادي هلال - وادي المالح.

ب- الآبار:

طوي مومتي - طوي عيسو.

ج- البرك:

بركة سليمان - بركة العودة - بركة غانم - بركة الكهف - بركة ملا سالم - برك الغنم - بركة جابر - بركة البدحه - بركة الجديده - بركة الخندي - بركة اخوادان - بركة سلطان عبدالله.

❖ قرية راولوه ❖

تقع شرقي قرية (بازردان) التابعة لمنطقة آل علي مسافة كيلومترات، وشمالي قرية (حسينه) الساحلية مسافة ١٢ كيلومتراً. تحتوي على ١٥٠ منزلاً بالأحجار والطين. سكانها سنيون حنابلة المذهب، ينطقون اللغة العبرية.

١- العشائر:

آل بوأحمد حسون - آل بوكمال - آل بو عبدالله - آل بومايد - آل بوالسواغي.

٢- مصادر الدخل:

أهم مصادر دخل أهل القرية زراعة القمح والشعير والحبوب الأخرى

وتحصيل تمور النخل، بالإضافة إلى تربية الحيوان.

٣- الأراضي الزراعية:

راولة حماد - أم السواد - ينون - الاعويد - نجومه - خران لابر -
ورنك - بند بندون - كسع الميخاله - الخزامية - كودة احميدان -
الرواويل - راول بالاشخر - راول عزيز - اجهوف يوسف - أم قصر -
بروه - مراول تعيبو - ارباط سنكور - الشربجانه - فيض الخونوه - راول
خنبول - ديبان ملي - أرض وادي مهنة - المكس - راول سلمون - أم
الحلو.

٤- بساتين النخل:

ابلال - نخل عبيد - نخل سليمان عبدالواحد - سبخ أحمد حسون -
سبخ الملا - زربية عبدالله - نخل الفلج - نخل محفوظ - نخل آل بوبن
هاشم - سلموه.

٥- الوديان والآبار والبرك:

أ- الوديان:

وادي حمد - وادي الناركوري - وادي مهنة - وادي ترجي - وادي
النثر - وادي الاعويد - وادي قطع المحار - وادي الخزامية.

ب- الآبار: طوي الابلاد - طوي درويش - طوي المطينة - طوي المسجد.

ج- البرك:

بركة الابلاد - بركة مايد - بركة حاجي زينل - بركة بهزاد - بركة

السبخ - بركة حسن عكوب - بركة السيد - بركة صالح - بركة ديبان
ملي - بركة اجهوف يوسف - بركة تل الجص.

* قرية كندران *

تقع شمال قرية (مغوه) مسافة ٢٠ كيلومترا، وشرقي قرية (راولوه) مسافة
٦ كيلومترات، وغربي (جفر مسلم) مسافة ٦ كيلومترات أيضا، تحتوي على
١٢٠ منزلا مبينا بعضها بالأحجار والجص وبعضه الآخر مبني بالأحجار
والطين. سكانها سنيون حنابلة وشافعيو المذهب، ينطقون اللغة العربية.

١- العشائر:

آل بومايد - آل بوشمس - آل بوجمعة - الوهابيه - آل بوحسن
عبدالله - آل بوعتبي - آل بوعلي حسن - آل بوحيب - الاتروك - آل
بنجي - آل بوحسن سليمان - آل بوالحوايين - آل بوكندر - آل
بو عبدالله حسين - آل بو سليمان - آل بو الهبان - آل بوبدر - آل بومراد
- آل بومحمود - آل عويضة.

٢- مصادر الدخل:

أهم مصادر دخل أهل القرية زراعة القمح والشعير وتحصيل تمور
النخل، بالإضافة إلى تربية الحيوان.

٣- الأراضي الزراعية:

مرك السحر - أم خواري - مسيل الشيخ - الكوش - الديبان -
الابروج - راول زرد - أم الدحيكه - غابة الصفراء - اجفار الميل -
اصليب - العلاء - برجة محمد - الاعلكه - دشت هارون - تل الحديد.

٤- بساتين النخل:

الصرى - التاونه - بوشداد - كجي - اسمير - نخل محفوظ - أم فطره - عيار المسيل - أم ايدار - ام افريح - البوبكيه - الكهان - لاجروه - الادغلي - العرجه - كهان الملا - كهان سليمان - نخل خراسه - كهان شمس - أم اشتات - بن ذكرية - سبخ الابتر .

٥- الوديان والآبار والبرك:

أ- الوديان:

وادي الرول - وادي الكندرية - وادي الميل - وادي الياس - وادي الخريز .

ب- الآبار:

طوي الملا - طوي مايد - طوي جمعه - طوي الاشنو - طوي بدر - طوي الصرى - طوي علي حسن - طوي بوشداد - طوي محمود - طوي اسمير - طوي كايد - طوي الاتروك - اجفار المسيل .

ج- البرك:

بركة كندر - بركة الفريشه - بركة اصغيره - بركة أم النوق - بركة جمعه - بركة عبدالرحمن حسن - بركة الشيخ - بركة ممبول - بركة محمد علي - ابرك الثلاث - بركة غدور - بركة حسن - بركة شتات - بركة أم ايدار - بركة طلاس - بركة الصرى - بركة التاونه - بركة كهان الملا - بركة الهمبان - بركة شيلاو - بركة درويش - بركة الديكه - بركة الاصطوع .

(قرية جفر مسلم)

تقع شرقي قرية كندران مسافة (٦) كيلو مترات تحتوي على ٤٠٠ منزل مبني بعضها بالأحجار والاسمنت والجص وبعضها الآخر مبني بالأحجار والطين. سكانها عرب سنيون شافعيو المذهب. ينطقون اللغة العربية واللغة الإيرانية باللهجة المحلية.

١- العشائر:

آل بوكهنو - آل بومحمد نور - آل خشاب - آل بومحمد رسول - آل بوملا احمد - آل كوخردي - آل خنجي - آل بوجمال - آل باقر - آل بوسعيد - آل أنصاري - آل بوشافي - آل بوباغي - آل كوري - آل بلغوني - آل بوسلطان - آل بوجلل - آل بوعباس - آل كوشني - آل بوحسن الملا - آل بوعسكر - آل بوحسين - آل بهلوان - آل بوبازيد - آل بوحاجي .

٢- مصادر الدخل:

أهم مصادر دخل أهل القرية زراعة القمح والشعير وتحصيل ثمر النخل بالاضافة إلى تربية الحيوان والتجارة المحلية .

٣- الأراضي الزراعية:

مسيل الشيخ - الخران - كوتلو - الكوده - مربخ - لاورخرك - مجاز - ناصرية - ملاهي - شرجيل جمال - أرض بوحاجي - الأبنود - شرجيل نخل حاجي - شرجيل البست .

٤- بساتين النخل:

نخل حاجي - نخل البست - نخل كل استان - نخل باورد - نخل البوبكيه - نخل خانور - نخل دروانر - نخل خراية - نخل نريجه -

نخل جنكوه - نخل مصبح - نخل ابراهيم الحمر - نخل باغ - نخل
محمد حسن - نخل يوسف - نخل زبار - نخل سلندون - نخل سياهوه
- نخل جاله - نخل بالفيه - نخل جمالي.

٥- الوديان والآبار والبرك:

أ- الوديان:

وادي نري - وادي الشرقي - وادي الرول - وادي خهيون - وادي
درمجاه.

ب- الآبار:

جفر السابات - جفر حاجي - جفر محمود - جفر علي - جفر كاظم
- جفر حسونه - جفر نمشكيه - جفر نصري - جفر ملاهي - جفر
خرحش.

ج- البرك:

بركة كاظم - بركة حاجي فخر - بركة محمد طيب - بركة رظي -
بركة الشرقية - بركة البست - بركة علي عبدالله - بركة المنفرد - بركة
حاجي عبدالرحمن.

* قرية سوروه *

تقع شمال قرية كندران مسافة ٥ كيلومترات وجنوب قرية عرمك مسافة
٦ كيلومترات، تحتوي على ٨٠ منزلاً مبنياً بالأحجار والطين، سكانها عرب
سنيون حنابلة المذهب ينطقون اللغة العربية.

١- العشائر:

آل بومطر - آل بويقت - آل بوالكراني - آل المرزايق - آل بو
قصور - آل بوحمود - آل بو صلاكي - آل بوخايوس - آل بوخميس -
آل بوحاجي عبدالله - آل بو علي محمد - آل بو كنجيل - آل بو درويش
- آل بو دودستي.

٢- مصادر الدخل:

أهم مصادر دخل أهل القرية زراعة القمح والشعير وتحصيل تمور
النخل بالإضافة إلى تربية الحيوان.

٣- الأراضي الزراعية:

أم كوتر - أم العاكول - الخران - دشت الشيخ - الزير ماغ - أرض
بركة غدور - كتلوه - كلنكوه - أم السلم - الكوش - أم الرمث.

٤- بساتين النخل:

بن دكريه - أم فريح - الزير ماغ - نخل بركة غدور.

٥- الوديان والآبار والبرك:

أ- الوديان: الرول - وادي ميرزاه - الاشعاب.

ب- الآبار: جفر ميرزاه - جفر محمد - جفر المسجد - جفر فريح.

ج- البرك: بركة الشيخ.

قائمة المصادر

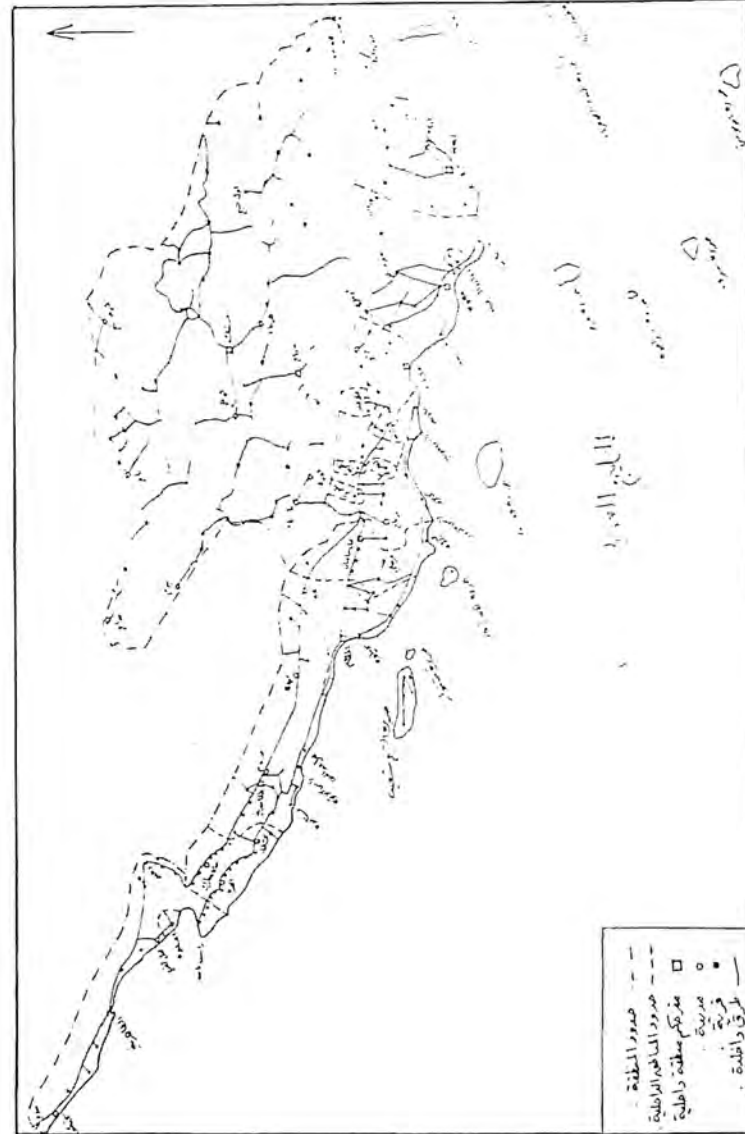
أولاً: الكتب:

أ - الكتب باللغة العربية:

- ١- تاريخ الجزر العربية وسواحل الخليج - سيد عوض باوزير .
- ٢- تاريخ الشيباني للقبائل العربية .
- ٣- تحفة الأصحاب في معرفة الأنساب، للسلطان الملك الأشرف عمر بن يوسف .
- ٤- تحفة النبهاني .
- ٥- دليل الخليج بقسميه التاريخي والجغرافي - ج. ج. لوريس .
- ٦- المنتخب في ذكر قبائل العرب - عبد الرحمن بن حمد بن زيد المغيرة .

ب - الكتب باللغة الفارسية:

- ١- تاريخ أحمد اقتداري .
- ٢- تاريخ جهانكيرية - محمد أعظم خان عباسيان البستكي .
- ٣- الدرّة النادرة - ميرزا مهدي خان .
- ٤- فارس نامه نصري - حاجي ميرزا حسن حسيني فسائي .
- ٥- كتاب محمد جعفر الحسيني الهرمودي .
- ٦- المعالم - للأستاذ عباس اقبال .



(خارطة بر فارس « شيكوه » والجنوب)

- ٧- مفتاح الخليج - غلوم محمد حسين مقتدر .
٨- وقائع الاتفاق - سعيد سرجاني .

زند لمدينة (شيراز) والمخطوط يسمى تاريخ إيران لحكم الصفوية .

ثالثاً: الرقع المخطوطة على الجدران:

- ١- رقعة مخطوطة على العمود الشمالي الغربي في مسجد قرية (مرباخ) بقلم الشيخ عبدالله ملا حسين الرستاقى .
- ٢- رقعة مخطوطة في مسجد قرية (مرباخ) .
- ٣- رقعة مخطوطة على أعمدة جامع قرية (نخل خلفان) بقلم ملا أحمد بن عبدالله .
- ٤- رقعة مخطوطة على جدار مسجد الشيخ حمد الواقع شمال قرية (نخل خلفان) .
- ٥- رقعة مخطوطة في مدخل حصن جيروه .
- ٦- رقعة مخطوطة في مسجد (بجراش) بقلم ملا عبدالله العبيدلى .
- ٧- رقعة مخطوطة على أعمدة مسجد (جيروه) .
- ٨- رقعة مخطوطة في مسجد قرية (تاونه) بقلم إمام المسجد ملا إسحق الأنصاري .
- ٩- رقعة مخطوطة في المسجد الجامع بقرية (جارك) الواقع غربى الحصن .

رابعاً: الحفر الموجود في الصخور:

- ١- حفر على حجر بركة موجودة في (اصريمات) .
- ٢- حفر في حجر أساس أحد البيوت الحربية بقلعة (أم الحكم) .

ثانياً : المخطوطات:

- ١- مخطوط ملك المدعو ملا موسى بن أحمد من تركة المرحوم محمد بن يوسف آل بو سلطان .
- ٢- مخطوط لدى الحاج محمود المشهور بالنائب حصل عليه من تركة الشيخ حسن بن مذكور بن جباره .
- ٣- مخطوط الرئيس مبارك بن الرئيس محمد بقرية (بومستان) .
- ٤- مخطوط الشيخ مذكور بن حسن بن مذكور لدى الشيخ ياسر النصوري .
- ٥- مخطوط بقلم ملا اسحق مكتوب على غلاف كتاب يسمى العمدة في علم الفقه .
- ٦- مخطوط: مذكرات الشيخ عبد الله بن محمد عبد الرسول العبيدلى بخط يده .
- ٧- مخطوط: مذكرات الشيخ محمد عبد العزيز .
- ٨- صورة عن مخطوط كتاب الشيخ محمد بن عيسى آل خليفة أمير البحرين .
- ٩- مخطوط على غلاف كتاب العرائس .
- ١٠- مخطوط باللغة الفارسية لدى عبد الله جلبيد وهو يسكن (شيراز) كتب حول القبائل العربية في الجنوب وبر فارس أيام حكم كريم خان

الفهرس

الموضوع	الصفحة
- المقدمة	٧
- القسم الأول:	
قبائل عرب فارس والجنوب من حيث بداية الهجرة والإستقرار وآخر حكاهم ومناطق نفوذهم وجغرافية المنطقة.	
- الباب الأول:	
هجرة واستقرار القبائل.	
- الفصل الأول:	
الأفخاذ والقبائل المهاجرة.	١٤
- الفصل الثاني:	
القبائل المهاجرة.	٢١
- الباب الثاني:	
آخر حكام القبائل ومناطق نفوذهم.	٢٩
الفصل الأول: منطقة بني خالد المشهورين بالنصوريين.	٣٣
- الفصل الثاني: منطقة آل حرم.	٣٦
- الفصل الثالث: منطقة بني حماد.	٣٨

خامسا: المعرفة الشخصية واللقاءات والزيارات:

١- معرفتي السابقة بالمنطقة حيث عشت فيها فترة من الزمن كنت فيها على مقربة من مجريات الأحداث وزرت فيها جميع المدن والقرى والمواقع الأثرية من شرق المنطقة إلى غربها ومن شمالها إلى جنوبها، وتعرفت على أهلها وطبيعتها عن كثب.

٢- زيارات متلاحقة للمنطقة للحصول على المعلومات اللازمة من سكانها، وذلك بإجراء مقابلات مختلفة بشيوخ المنطقة من الحكام وكبار السن والوجهاء الموثقين من أصحاب الخبرة المطلعين على الأحداث بالمشاهدة والمعاصرة والخبر الصحيح.

الصفحة	الموضوع
	- القسم الثاني:
٩٦	القبائل ومناطق نفوذها بتفصيل موسع.
	- الباب الأول:
٩٧	المدنيون.
	- الباب الثاني:
١٠٣	بنو خالد النصوريون.
	- الفصل الأول:
١٠٦	حكم بني خالد لمنطقتهم بشقيها الشرقي والغربي تحت أمرة حاكم واحد.
	- الفصل الثاني:
١٣١	منطقة بني خالد النصوريين القسم الشرقي بعد انفصال القسم الغربي عنه.
	- الفصل الثالث:
١٣٦	منطقة بني خالد النصوريين القسم الغربي بعد انفصاله عن القسم الشرقي.
١٣٩	- شجرة عائلة حكام قبيلة بني خالد النصوريين.

الصفحة	الموضوع
٤١	- الفصل الرابع: منطقة عبيلد.
٤٤	- الفصل الخامس: منطقة بن بشر.
٤٥	- الفصل السادس: منطقة آل علي.
٤٧	- الفصل السابع: منطقة المرازيق.
٤٩	- الفصل الثامن: منطقة لنجة.
٥١	- الفصل التاسع: منطقة الجنوب.
	- الباب الثالث:
	جغرافية منطقة بر فارس.
٥٣	- الفصل الأول: حدود المنطقة الجغرافية ومساحتها.
٥٦	- الفصل الثاني: تضاريس المنطقة.
٦٤	- الفصل الثالث: مصادر الدخل.
٦٩	- الفصل الرابع: المناخ.
	- الباب الرابع:
	الناحية الدينية والتعليمية والاجتماعية بالمنطقة.
٧٢	- الفصل الأول: الناحية الدينية.
٧٩	- الفصل الثاني: الناحية التعليمية.
٨٣	- الفصل الثالث: الناحية الاجتماعية.

الصفحة	الموضوع
	الباب الخامس:
١٨٩	عبيدل.
	- الفصل الأول:
١٩٣	بداية قيام الحكم في قبيلة عبيدل.
	- الفصل الثاني:
١٩٧	انتقال حكم قبيلة عبيدل من سلالة عبدالله بن عبيد إلى سلالة أخيه منصور بن عبيد.
	- الفصل الثالث: تفصيل ماسبق اجماله.
٢١٦	- أولا: انتقال منصور بن عبيد من (اصريمات) إلى (تتنكوه)
	- ثانيا: انتقال فاضل بن حمود من (نخل خلفان)
٢١٨	إلى (دهنو مير).
	- ثالثا: انتقال الشيخ حمد بن الشيخ أحمد بن
٢٢٠	الشيخ حمد من (نخل خلفان) إلى وادي حمد.
٢٢٢	- رابعا: مصير زوجتي الشيخ حسان بن الشيخ أحمد.
٢٢٥	- شجرة عائلة حكام قبيلة عبيدل.
	- الفصل الرابع:
٢٢٦	الحوادث والمعارك التي جرت في منطقة عبيدل.
	- الباب السادس:
٢٣٨	بن بشر.

الصفحة	الموضوع
	- الباب الثالث:
١٤٠	آل حرم.
	- الفصل الأول:
١٤٢	آل حرم أيام خضوعهم لحاكم واحد كمنطقة واحدة.
	- الفصل الثاني:
١٤٥	آل حرم القسم الغربي بعد انفصال القسم الشرقي عنه.
	- الفصل الثالث:
١٤٩	آل حرم القسم الشرقي بعد انفصاله عن القسم الغربي.
١٥٩	- شجرة عائلة حكام قبيلة آل حرم قبل الانفصال.
١٦٠	- شجرة عائلة حكام قبيلة آل حرم القسم الشرقي.
	- الباب الرابع:
	بنو حماد.
١٦١	
١٦٣	- الفصل الأول: تاريخ القسم الشرقي للقبيلة.
١٧٥	- الفصل الثاني: تاريخ البدو رفقاء بني حماد.
	- الفصل الثالث: تاريخ القسم الغربي لقبيلة بني حماد وحكمهم لمنطقة البدو.
١٧٨	
١٨٨	- شجرة عائلة حكام قبيلة بني حماد.

٢٧٧	- القسم الثالث: القرى التابعة لكل قبيلة من قبائل المنطقة.
	- الباب الأول:
	- القرى التابعة لقبيلة بني خالد النصوريين.
	- الفصل الأول: القسم الغربي:
٢٧٨	- مدينة كنكون.
٢٨٠	- قرية بنك.
٢٨٢	- قرية ميلوه.
٢٨٤	- قرية عينات.
٢٨٥	- قرية أنختر.
٢٨٨	- قرية الطاهرية.
٢٩٤	- قرية برك.
٢٩٥	- قرية شيرينوه.
٢٩٦	- قرية نخل تكي.
٢٩٨	- قرية حالة نابند.
٢٩٩	- قرية بساتين.
٣٠١	- قرية الصفية.
٣٠٢	- قرية بوعسكر.

٢٤٤	- شجرة عائلة حكام قبيلة بن بشر.
	- الباب السابع:
٢٤٥	آل علي.
٢٥٥	- شجرة عائلة حكام قبيلة آل علي.
	- الباب الثامن:
٢٥٦	المرازيق.
٢٦٣	- شجرة عائلة حكام قبيلة المرازيق.
	- الباب التاسع:
٢٦٤	منطقة لنجة.
٢٦٦	- خارطة منطقة لنجة.
	- الباب العاشر:
٢٦٧	منطقة الجنوب.
٢٦٩	- الفصل الأول: هجرة العباسيين للمنطقة.
٢٧١	- الفصل الثاني: حكم العباسيين لمنطقة الجنوب.

الصفحة	الموضوع
٣٢٦	- قرية شنييز .
٣٢٨	- قرية بومستان .
٣٢٩	- قري ميلكي .
٣٢٩	- قرية العمانية .
٣٣٠	- قرية بني دكان .
٣٣١	- خارطة منطقة بني خالد النصوريين القسم الشرقي . - الفصل الثالث: قري منطقة بني تميم وبني مالك الخاضعتين لحكم بني خالد النصوريين القسم الشرقي . - أولا: قري منطقة بني تميم .
٣٣٢	- قرية جاه مبارك .
٣٣٤	- قرية السواحل .
٣٣٤	- قرية المروع .
٣٣٥	- قرية بستانه .
٣٣٧	- قرية سهموه الغربية .
٣٣٨	- قرية سهموه الشرقية .
٣٤٠	- قرية بندوه .
	- ثانيا: قري منطقة بني مالك .
٣٤٢	- قرية الجزة .
٣٤٣	- قرية كئار خيمة .

الصفحة	الموضوع
٣٠٤	- قرية أئند .
٣٠٤	- قرية دهنو .
٣٠٤	- قرية بزبار .
٣٠٥	- قرية بيضخان .
٣٠٦	- خارطة منطقة بني خالد النصوريين القسم الغربي . - الفصل الثاني: القسم الشرقي .
٣٠٧	- مدينة الكابندية .
٣٠٩	- قرية البنبرية .
٣١٠	- قرية الدشتية .
٣١٤	- قرية ستلوه .
٣١٤	- قرية بستانوه .
٣١٦	- قرية زياره .
٣١٧	- قرية شيووه .
٣١٨	- قرية نخل عبدالنبي .
٣١٩	- قرية احشوم .
٣٢٠	- قرية كوده .
٣٢٢	- قرية كئاردون .
٣٢٣	- قرية بهده .
٣٢٥	- قرية جهواز .

الصفحة	الموضوع
٣٦٧	- قرية سكروه.
٣٦٩	- قرية بوجبرائيل.
٣٧١	- قرية نخل جمال.
٣٧٢	- قرية الأبنود.
٣٧٤	- قرية الخرابة.
٣٧٤	- قرية انخيلوه.
٣٧٦	- قرية الجزه.
٣٧٧	- قرية المعاحيل.
٣٧٩	- جزيرة الشيخ شعيب.
	- الفصل الثاني: القسم الشرقي.
٣٨٠	- قرية مرباخ.
٣٨٢	- قرية القريشة.
٣٨٤	- قرية باغوه.
٣٨٥	- قرية بجير.
٣٨٧	- قرية لشتوني.
٣٨٩	- قرية رستاق.
٣٩٠	- قرية غدير البرية.
٣٩٢	- قرية غدير البحرية.
٣٩٣	- قرية جفر اطيور.

الصفحة	الموضوع
٣٤٥	- قرية الابنود.
٣٤٧	- قرية الزبارة.
٣٤٩	- خارطة منطقتي بني تميم وبني مالك.
	- الباب الثاني :
	القرى التابعة لقبيلة آل حرم.
٣٥٠	- قرية كشكنار.
٣٥٢	- قرية الأغويرزه.
٣٥٣	- قرية الفوارس.
٣٥٥	- قرية العجاير.
٣٥٦	- قرية صروباش.
٣٥٨	- قرية تمبوه الشرقية.
٣٥٩	- قرية تمبوه الغربية.
٣٦٠	- قرية خياروه.
٣٦٢	- قرية اعسلوه.
٣٦٤	- خارطة منطقة آل حرم.
	- الباب الثالث:
	القرى التابعة لقبيلة بني حماد.
	- الفصل الأول: القسم الغربي.
٣٦٥	- قرية المقام.